Supplemento ordinario alla "Gazzetta Ufficiale„ n. 158 del 10 luglio 2025 - Serie generale

Spediz. abb. post. - art. 1, comma 1
Legge 27-02-2004, n. 46 - Filiale di Roma

GAZZETTA UFFICIALE

DELLA REPUBBLICA ITALIANA

PARTE PRIMA **Roma - Giovedì, 10 luglio 2025** SI PUBBLICA TUTTI I GIORNI NON FESTIVI

DIREZIONE E REDAZIONE PRESSO IL MINISTERO DELLA GIUSTIZIA - UFFICIO PUBBLICAZIONE LEGGI E DECRETI - VIA ARENULA, 70 - 00186 ROMA
AMMINISTRAZIONE PRESSO L'ISTITUTO POLIGRAFICO E ZECCA DELLO STATO - VIA SALARIA, 691 - 00138 ROMA - CENTRALINO 06-85081 - LIBRERIA DELLO STATO
PIAZZA G. VERDI, 1 - 00198 ROMA

N. 25

DECRETO DEL PRESIDENTE DEL CONSIGLIO DEI MINISTRI 22 aprile 2025.

Adozione della nota metodologica relativa all'aggiornamento e alla revisione della metodologia per i fabbisogni dei comuni per il 2024 ed il fabbisogno *standard* complessivo per ciascun comune delle regioni a statuto ordinario.

S O M M A R I O

DECRETO DEL PRESIDENTE DEL CONSIGLIO DEI MINISTRI 22 aprile 2025.

Adozione della nota metodologica relativa all'aggiornamento e alla revisione della metodologia per i fabbisogni dei comuni per il 2024 ed il fabbisogno standard *complessivo per ciascun comune delle regioni a statuto ordinario.* (25A03782) . . . . . *Pag.* 1

ALLEGATO . . . . . » 3



DECRETI PRESIDENZIALI

DECRETO DEL PRESIDENTE DEL CONSIGLIO DEI MINISTRI 22 aprile 2025.

Adozione della nota metodologica relativa all'aggiornamento e alla revisione della metodologia per i fabbisogni dei comuni per il 2024 ed il fabbisogno *standard* complessivo per ciascun comune delle regioni a statuto ordinario.

IL PRESIDENTE
DEL CONSIGLIO DEI MINISTRI

Vista la legge 23 agosto 1988, n. 400, recante «Disciplina dell'attività di governo e ordinamento della Presidenza del Consiglio dei ministri»;

Vista la legge 5 maggio 2009, n. 42, e successive modificazioni, recante «Delega al Governo in materia di federalismo fiscale, in attuazione dell'art. 119 della Costituzione»;

Visto il decreto legislativo 26 novembre 2010, n. 216, e successive modificazioni, recante «Disposizioni in materia di determinazione dei costi e dei fabbisogni *standard* di comuni, città metropolitane e province», adottato in attuazione della delega contenuta nella predetta legge n. 42 del 2009;

Vista la lettera *b)*, dell'art. 5, del citato decreto legislativo n. 216 del 2010, che prevede che la Società per gli studi di settore - Sose S.p.a. provvede al monitoraggio della fase applicativa e all'aggiornamento delle elaborazioni relative alla determinazione dei fabbisogni *standard*;

Vista la lettera *e)*, del comma 1, del medesimo art. 5, del decreto legislativo n. 216 del 2010, come modificata dall'art. 1, comma 31, della legge 28 dicembre 2015, n. 208, che prevede che le elaborazioni relative alla determinazione dei fabbisogni *standard* di cui alla lettera *b)* sono sottoposte alla commissione tecnica per i fabbisogni *standard*, anche separatamente, per l'approvazione;

Visto l'art. 6 del richiamato decreto legislativo n. 216 del 2010, che dispone che con uno o più decreti del Presidente del Consiglio dei ministri, previa deliberazione del Consiglio dei ministri e sentita la Conferenza Stato-città ed autonomie locali, sono adottati, anche separatamente, la nota metodologica relativa alla procedura di calcolo dei fabbisogni *standard* e il fabbisogno *standard* per ciascun comune, previa verifica da parte del Dipartimento della Ragioneria generale dello Stato del Ministero dell'economia e delle finanze, ai fini del rispetto dell'art. 1, comma 3, del citato decreto legislativo n. 216 del 2010;

Visto, altresì, il medesimo art. 6 del decreto legislativo n. 216 del 2010, secondo il quale, nel caso di adozione della nota metodologica relativa alla procedura di calcolo, decorsi quindici giorni dalla trasmissione alla Conferenza Stato-città ed autonomie locali, lo schema è comunque trasmesso alle Camere ai fini dell'espressione del parere da parte commissione parlamentare per l'attuazione del federalismo fiscale e da parte delle commissioni parlamentari competenti per le conseguenze di carattere finanziario;

Visto il decreto del Presidente del Consiglio dei ministri del 29 dicembre 2016, pubblicato nella *Gazzetta Ufficiale* della Repubblica italiana 22 febbraio 2017, n. 44, recante «Adozione delle note metodologiche per la determinazione dei fabbisogni *standard* ed il fabbisogno *standard* per ciascun comune delle regioni a statuto ordinario relativi alle funzioni di istruzione pubblica, alle funzioni riguardanti la gestione del territorio e dell'ambiente - servizio smaltimento rifiuti, alle funzioni nel settore sociale - servizi di asili nido, alle funzioni generali di amministrazione e controllo, alle funzioni di polizia locale, alle funzioni di viabilità e territorio, alle funzioni nel campo dei trasporti (trasporto pubblico locale) ed alle funzioni nel settore sociale al netto dei servizi di asili nido»;

Visto il decreto del Presidente del Consiglio dei ministri 11 dicembre 2020, recante «Revisione della metodologia dei fabbisogni *standard* dei comuni delle regioni a statuto ordinario per il servizio smaltimento rifiuti»;

Visto il decreto del Presidente del Consiglio dei ministri 27 luglio 2021, recante «Adozione della nota metodologica relativa all'aggiornamento e alla revisione della metodologia dei fabbisogni *standard* dei comuni per il 2021»;

Visto il decreto del Presidente del Consiglio dei ministri 16 maggio 2022, recante «Adozione della nota metodologica relativa alla revisione della metodologia dei fabbisogni *standard* dei comuni delle regioni a statuto ordinario per il servizio asili nido ed aggiornamento dei dati relativi al fabbisogno *standard* complessivo per ciascun comune delle regioni a statuto ordinario per l'anno 2022»;

Vista la documentazione recante «Aggiornamento e revisione della metodologia dei fabbisogni *standard* dei comuni per il 2024», che prevede la revisione della metodologia per la stima dei fabbisogni *standard* relativamente alle funzioni generali di amministrazione, di gestione e di controllo e alle funzioni di polizia locale

e l'aggiornamento della base dei dati per la determinazione, a metodologia invariata, dei coefficienti di riparto dei fabbisogni *standard* per il trasporto pubblico locale (TPL), il servizio smaltimento rifiuti, i servizi relativi alla viabilità e territorio, il servizio asili nido, i servizi del settore sociale e i servizi dell'istruzione pubblica, da utilizzarsi per l'assegnazione del Fondo di solidarietà comunale (FSC) in base a quanto disposto, per il 2024, dall'art. 1, comma 449, lettera *c)*, della legge 11 dicembre 2016, n. 232, trasmessa da Sose S.p.a. al Dipartimento della Ragioneria generale dello Stato con nota n. 0001462 del 16 novembre 2023, acquisita dal Dipartimento della Ragioneria generale dello Stato con nota n. 26173 del 16 novembre 2023;

Visto il verbale della commissione tecnica per i fabbisogni *standard* n. 108 del 23 ottobre 2023 di approvazione dell'aggiornamento e revisione della metodologia dei fabbisogni *standard* dei comuni delle regioni a statuto ordinario per il 2024, in base agli articoli 5, 6 e 7 del decreto legislativo 26 novembre 2010, n. 216;

Acquisito il parere favorevole del Dipartimento della Ragioneria generale dello Stato del Ministero dell'economia e delle finanze in ordine al rispetto dei vincoli di cui all'art. 1, comma 3, del decreto legislativo n. 216 del 2010;

Vista la deliberazione preliminare del Consiglio dei ministri, adottata nella riunione del 27 settembre 2024;

Sentita la Conferenza Stato-città ed autonomie locali ai sensi del richiamato art. 6, comma 1, del decreto legislativo n. 216 del 2010 nella seduta del 17 ottobre 2024;

Visti i pareri della commissione parlamentare per il federalismo fiscale e delle commissioni parlamentari competenti per gli aspetti di carattere finanziario;

Vista la deliberazione definitiva del Consiglio dei ministri;

Decreta:

Art. 1.

1. È adottata la nota metodologica relativa all'aggiornamento e revisione della metodologia dei fabbisogni *standard* dei comuni delle regioni a statuto ordinario per il 2024, che prevede la revisione della metodologia per la stima dei fabbisogni *standard* relativamente alle funzioni generali di amministrazione, di gestione e di controllo e alle funzioni di polizia locale e l'aggiornamento della base dati per la determinazione, a metodologia invariata, dei coefficienti di riparto dei fabbisogni *standard* per il trasporto pubblico locale (TPL), il servizio smaltimento rifiuti, i servizi relativi alla viabilità e territorio, il servizio di asili nido, i servizi del settore sociale e i servizi dell'istruzione pubblica ed il fabbisogno *standard* complessivo per ciascun comune delle regioni a statuto ordinario.

2. La predetta nota metodologica di aggiornamento e revisione dei fabbisogni *standard* dei comuni per l'annualità 2024 è allegata al presente decreto e ne costituisce parte integrante e sostanziale.

Art. 2.

1. I comuni delle regioni a statuto ordinario danno adeguata pubblicità al presente decreto sul proprio sito istituzionale, nonché attraverso le ulteriori forme di comunicazione del proprio bilancio.

Il presente decreto sarà trasmesso ai competenti organi per il controllo e pubblicato nella *Gazzetta Ufficiale* della Repubblica italiana.

Roma, 22 aprile 2025

Il Presidente
del Consiglio dei ministri
MELONI

Registrato alla Corte dei conti il 16 giugno 2025
Ufficio di controllo sugli atti della Presidenza del Consiglio dei ministri, del Ministero della giustizia e del Ministero degli affari esteri e della cooperazione internazionale, n. 1617

ALLEGATO

Aggiornamento e revisione della metodologia dei fabbisogni standard dei comuni per il 2024

in base agli artt. 5, 6 e 7 del D.Lgs. 26 novembre 2010, n. 216

SOSE - SOLUZIONI PER IL SISTEMA ECONOMICO S.P.A.

23 ottobre 2023

Il documento è stato realizzato da

SOSE - Soluzioni per il Sistema Economico S.p.A.

Sede legale e operativa
Via Mentore Maggini n. 48C
00143 Roma - Italy
P.I. 05851091008
Tel. +3906508311
Fax +390650831301
www.sose.it

Per richiedere informazioni inviare una email all'indirizzo info@sose.it
Per inviare una email tramite posta elettronica certificata utilizzare l'indirizzo info@pec.sose.it

Il documento è stato chiuso il 18 ottobre 2023

INDICE

Elenco delle figure
Elenco delle tabelle
Elenco delle abbreviazioni
Introduzione
La compilazione del questionario FC70U e la qualità dei dati raccolti
La definizione della base dati informativa e le regole generali di aggiornamento
La revisione dei modelli per la stima dei fabbisogni standard
L'impianto metodologico di riferimento
Il modello panel lineare a due stadi

Parte – I Revisione dei modelli per la stima dei fabbisogni standard

1 LE FUNZIONI GENERALI DI AMMINISTRAZIONE, DI GESTIONE E DI CONTROLLO
1.1 Gli elementi innovativi rispetto alla metodologia approvata nel 2016
1.2 La base dati di riferimento
1.2.1 Le variabili e annualità di riferimento
1.2.2 La descrizione del campione di regressione
1.3 Le statistiche descrittive
1.3.1 La spesa di riferimento ai fini della determinazione dei fabbisogni standard
1.4 Il modello per la stima del fabbisogno standard
1.4.1 I risultati delle stime
1.4.2 Le regole di applicazione
Appendice A APPENDICE FUNZIONI GENERALI DI AMMINISTRAZIONE, DI GESTIONE E DI CONTROLLO
A.1 Il nuovo peso delle Funzioni generali di amministrazione, di gestione e di controllo
A.2 Le modalità di calcolo delle variabili per la stima
A.2.1 La spesa storica ai fini FaS
A.2.2 Le variabili indipendenti
A.3 La costruzione dei gruppi omogenei (cluster)
2 LE FUNZIONI DI POLIZIA LOCALE
2.1 Gli elementi innovativi rispetto alla metodologia approvata nel 2016
2.2 La base dati di riferimento
2.2.1 Le variabili e annualità di riferimento
2.2.2 La descrizione del campione di regressione
2.3 Le statistiche descrittive
2.3.1 La spesa di riferimento ai fini della determinazione dei fabbisogni standard
2.4 Il modello per la stima del fabbisogno standard
2.4.1 I risultati delle stime
2.4.2 Le regole di applicazione
Appendice B APPENDICE DELLA FUNZIONE DI POLIZIA LOCALE
B.1 Le modalità di calcolo delle variabili per la stima
B.1.1 La spesa storica ai fini FaS
B.1.2 Le variabili indipendenti
B.2 La costruzione dei gruppi omogenei (cluster)

Parte – II Aggiornamento dei dati di base e utilizzo della metodologia in vigore per la



determinazione dei fabbisogni standard

Premessa . . . . . .
3 LE FUNZIONI DI ISTRUZIONE PUBBLICA . . . . . .
3.1 La definizione delle variabili e il calcolo del fabbisogno standard . . . . . .
4 LE FUNZIONI RIGUARDANTI LA GESTIONE DEL TERRITORIO E DELL'AMBIENTE– SERVIZIO SMALTIMENTO RIFIUTI . . . . . .
4.1 La definizione delle variabili e il calcolo del fabbisogno standard . . . . . .
4.1.1 La costruzione delle variabili . . . . . .
5 LE FUNZIONI NEL SETTORE SOCIALE – SERVIZI DI ASILI NIDO . . . . . .
5.1 La definizione delle variabili e il calcolo del fabbisogno standard . . . . . .
6 LE FUNZIONI DI VIABILITA' E TERRITORIO . . . . . .
6.1 La definizione delle variabili e il calcolo del fabbisogno standard . . . . . .
7 LE FUNZIONI NEL CAMPO DEI TRASPORTI (TRASPORTO PUBBLICO LOCALE) . . . . . .
7.1 La definizione delle variabili e il calcolo del fabbisogno standard . . . . . .
8 LE FUNZIONI NEL SETTORE SOCIALE AL NETTO DEL SERVIZIO DI ASILI NIDO . . . . . .
8.1 La definizione delle variabili e il calcolo del fabbisogno standard . . . . . .
BIBLIOGRAFIA . . . . . .

Parte – III APPENDICI

Appendice C LE VARIABILI RELATIVE AI PREZZI DEI FATTORI PRODUTTIVI . . . . . .
Appendice D IL QUESTIONARIO UNICO FC70U . . . . . .
Appendice E I COEFFICIENTI DI RIPARTO . . . . . .

ELENCO DELLE FIGURE

Figura 1.1 **Funzioni generali - Spesa ai fini dei fabbisogni standard per fascia dimensionale** . . .
Figura 1.2 **Funzioni generali - Spesa ai fini dei fabbisogni standard per area geografica** . . . . . .
Figura 1.3 **Funzioni generali - Spesa ai fini dei fabbisogni standard per regione** . . . . . .
Figura 2.1 **Polizia Locale - Spesa ai fini dei fabbisogni standard per fascia dimensionale** . . . . . .
Figura 2.2 **Polizia Locale - Spesa ai fini dei fabbisogni standard per area geografica** . . . . . .
Figura 2.3 **Polizia Locale - Spesa ai fini dei fabbisogni standard per regione** . . . . . .
Figura 2.4 **Polizia Locale - Spesa ai fini dei fabbisogni standard per cluster** . . . . . .

ELENCO DELLE TABELLE

Tabella 1 **Stato dell'arte della determinazione dei fabbisogni standard**
Tabella 2 **Distribuzione % di compilazione del questionario FC70U per regione**
Tabella 3 **Distribuzione % di compilazione del questionario FC70U per fascia dimensionale**
Tabella 4 **Ripartizione delle anomalie per tipologia di recall**
Tabella 5 **Ripartizione delle anomalie a livello regionale**
Tabella 6 **Ripartizione delle anomalie per fascia dimensionale**
Tabella 1.1 **Funzioni generali - Valori di riferimento della variabile spesa ai fini dei fabbisogni standard - Procapite**
Tabella 1.2 **Funzioni generali - Valori di riferimento della variabile spesa ai fini dei fabbisogni standard - Procapite - Altri servizi generali**
Tabella 1.3 **Funzioni generali - Distribuzione dei comuni inclusi nel campione di regressione per anno**
Tabella 1.4 **Funzioni generali - Distribuzione dei comuni inclusi nel campione di regressione per regione**
Tabella 1.5 **Funzioni generali - Distribuzione dei comuni inclusi nel campione di regressione per fascia dimensionale**
Tabella 1.6 **Funzioni generali - Variabili utilizzate nella stima dei fabbisogni standard**
Tabella 1.7 **Funzioni generali– Spesa ai fini dei fabbisogni standard per abitante - *Regioni a Statuto Ordinario* (RSO)**
Tabella 1.8 **Funzioni generali - Stime puntuali dei coefficienti della funzione di spesa**
Tabella 1.9 **Funzioni generali - Modalità di calcolo delle variabili utilizzate nell'applicazione dei fabbisogni standard**
Tabella 1.10 **Funzioni generali - Valori di riferimento unità immobiliari totali per abitante**
Tabella 1.11 **Funzioni generali - Normalizzazione delle unità immobiliari complessive per abitante**
Tabella A.1 **Funzioni generali - Modalità di calcolo della Spesa corrente da Certificato Consuntivo/Rendiconto al bilancio riclassificata relativa alle funzioni non fondamentali (questionari FC30U, FC40U, FC50U, FC60U, FC70U)**
Tabella A.2 **Funzioni generali - Modalità di calcolo della Spesa corrente da Certificato Consuntivo/Rendiconto al bilancio riclassificata relativa al totale funzioni (questionari FC30U, FC40U, FC50U, FC60U, FC70U)**
Tabella A.3 **Funzioni Generali - Nuovo peso delle funzioni non fondamentali**
Tabella A.4 **Funzioni generali - Effetto della variazione della percentuale riconosciuta nella composizione del Fabbisogno Standard complessivo**
Tabella A.5 **Funzioni generali - Calcolo spesa storica di riferimento ai fini *Fabbisogni Standard* (FaS), dati 2013**
Tabella A.6 **Funzioni generali - Calcolo spesa storica di riferimento ai fini FaS, dati 2015**
Tabella A.7 **Funzioni generali - Calcolo spesa storica di riferimento ai fini FaS, dati 2016**
Tabella A.8 **Funzioni generali - Calcolo spesa storica di riferimento ai fini FaS, dati 2017**
Tabella A.9 **Funzioni generali - Calcolo spesa storica di riferimento ai fini FaS, dati 2018**
Tabella A.10 **Funzioni generali - Calcolo spesa storica di riferimento ai fini FaS, dati 2019**
Tabella A.11 **Funzioni generali - Calcolo spesa storica di riferimento ai fini FaS, dati 2021**
Tabella A.12 **Funzioni generali - Calcolo variabili indipendenti del primo stadio - Dati 2013 - Questionario FC10U**
Tabella A.13 **Funzioni generali - Calcolo variabili indipendenti del primo stadio - Dati 2015 - Questionario FC20U**

Tabella A.14 **Funzioni generali - Calcolo variabili indipendenti del primo stadio - Dati 2016 - Questionario FC30U** ....
Tabella A.15 **Funzioni generali - Calcolo variabili indipendenti del primo stadio - Dati 2017 - Questionario FC40U** ....
Tabella A.16 **Funzioni generali - Calcolo variabili indipendenti del primo stadio - Dati 2018 - Questionario FC50U** ....
Tabella A.17 **Funzioni generali - Calcolo variabili indipendenti del primo stadio - Dati 2019 - Questionario FC60U** ....
Tabella A.18 **Funzioni generali - Calcolo variabili indipendenti del primo stadio - Dati 2021 - Questionario FC70U** ....
Tabella A.19 **Funzioni generali - Calcolo variabili indipendenti del secondo stadio** ....
Tabella 2.1 **Polizia Locale - Valori di riferimento della variabile spesa ai fini dei fabbisogni standard - Proclient** ....
Tabella 2.2 **Polizia Locale - Distribuzione dei comuni inclusi nel campione di regressione per anno** ....
Tabella 2.3 **Polizia Locale - Distribuzione dei comuni inclusi nel campione di regressione per regione** ....
Tabella 2.4 **Polizia Locale- Distribuzione dei comuni inclusi nel campione di regressione per fascia dimensionale** ....
Tabella 2.5 **Polizia Locale - Variabili utilizzate nella stima dei fabbisogni standard** ....
Tabella 2.6 **Polizia Locale – Spesa ai fini dei fabbisogni standard per abitante - RSO** ....
Tabella 2.7 **Polizia Locale - Stime puntuali dei coefficienti della funzione di spesa** ....
Tabella 2.8 **Polizia Locale - Querele e denunce ricevute - Arresti, comunicazioni di reato sequestri penali e TSO eseguiti - Incidenti stradali rilevati - Soglia massima di riferimento**
Tabella 2.9 **Polizia Locale - Giornate annue di mercati - Soglia massima di riferimento** ....
Tabella 2.10 **Polizia Locale - Stalli per la sosta a pagamento - Soglia massima di riferimento** ....
Tabella 2.11 **Polizia Locale - Modalità di calcolo delle variabili utilizzate nell'applicazione dei fabbisogni standard** ....
Tabella B.1 **Polizia Locale - Calcolo spesa storica di riferimento ai fini FaS, dati 2013** ....
Tabella B.2 **Polizia Locale - Calcolo spesa storica di riferimento ai fini FaS, dati 2015** ....
Tabella B.3 **Polizia Locale - Calcolo spesa storica di riferimento ai fini FaS, dati 2016** ....
Tabella B.4 **Polizia Locale - Calcolo spesa storica di riferimento ai fini FaS, dati 2017** ....
Tabella B.5 **Polizia Locale - Calcolo spesa storica di riferimento ai fini FaS, dati 2018** ....
Tabella B.6 **Polizia Locale - Calcolo spesa storica di riferimento ai fini FaS, dati 2019** ....
Tabella B.7 **Polizia Locale - Calcolo spesa storica di riferimento ai fini FaS, dati 2021** ....
Tabella B.8 **Polizia Locale - Calcolo variabili indipendenti del primo stadio - Dati 2013 - Questionario FC10U** ....
Tabella B.9 **Polizia Locale - Calcolo variabili indipendenti del primo stadio - Dati 2015 - Questionario FC20U** ....
Tabella B.10 **Polizia Locale - Calcolo variabili indipendenti del primo stadio - Dati 2016 - Questionario FC30U** ....
Tabella B.11 **Polizia Locale - Calcolo variabili indipendenti del primo stadio - Dati 2017 - Questionario FC40U** ....
Tabella B.12 **Polizia Locale - Calcolo variabili indipendenti del primo stadio - Dati 2018 - Questionario FC50U** ....
Tabella B.13 **Polizia Locale - Calcolo variabili indipendenti del primo stadio - Dati 2019 - Questionario FC60U** ....
Tabella B.14 **Polizia Locale - Calcolo variabili indipendenti del primo stadio - Dati 2021 - Questionario FC70U** ....
Tabella B.15 **Polizia Locale - Calcolo variabili indipendenti del secondo stadio** ....
Tabella 3.1 **Istruzione pubblica - Variabili utilizzate nella stima dei fabbisogni standard** ....
Tabella 3.2 **Istruzione pubblica - Variabili che concorrono al calcolo del fabbisogno standard** ...

Tabella 4.1 **Smaltimento rifiuti - Variabili utilizzate nella stima dei fabbisogni standard** .....
Tabella 4.2 **Smaltimento rifiuti - Variabili che concorrono al calcolo del fabbisogno standard** ...
Tabella 5.1 **Asili nido - Variabili utilizzate nella stima dei fabbisogni standard** .....
Tabella 5.2 **Asili nido - Variabili che concorrono al calcolo del fabbisogno standard** .....
Tabella 5.3 **Asili nido - Coefficiente di contrazione tra 2019 e 2021 della popolazione residente 0 - 2 anni (media regionale)** .....
Tabella 6.1 **Viabilità e Territorio - Variabili utilizzate nella stima dei fabbisogni standard** .....
Tabella 6.2 **Viabilità e Territorio - Variabili che concorrono al calcolo del fabbisogno standard** ..
Tabella 6.3 **Viabilità e Territorio - Valori di riferimento unità immobiliari totali per abitante** ...
Tabella 6.4 **Viabilità e Territorio - Valori di riferimento abitazioni a disposizione per abitante** ..
Tabella 6.5 **Viabilità e Territorio - Valori di riferimento abitazioni locate e per altri utilizzi per abitante** .....
Tabella 7.1 **TPL - Variabili utilizzate nella stima dei fabbisogni standard** .....
Tabella 7.2 **TPL - Variabili che concorrono al calcolo del fabbisogno standard** .....
Tabella 7.3 **TPL - Distribuzione dei comuni con servizio TPL** .....
Tabella 7.4 **TPL - Distribuzione di frequenza della variabile dicotomica "Presenza tipologia di servizio (metro, tram)"** .....
Tabella 7.5 **TPL - Distribuzione di frequenza della variabile dicotomica "Presenza tipologia di servizio (servizio urbano di navigazione, servizio con impianti a fune e servizio filoviario)"** .....
Tabella 8.1 **Sociale - Variabili utilizzate nella stima dei fabbisogni standard** .....
Tabella 8.2 **Sociale - Variabili che concorrono al calcolo del fabbisogno standard** .....
Tabella C.1 **Istruzione pubblica - Costo medio del lavoro per addetto** .....
Tabella C.2 **Funzioni generali - Costo medio del lavoro per addetto** .....
Tabella C.3 **Polizia locale - Costo medio del lavoro per addetto** .....
Tabella C.4 **Viabilità - Costo medio del lavoro per addetto** .....
Tabella C.5 **Territorio - Costo medio del lavoro per addetto** .....
Tabella C.6 **Asili nido - Costo medio del lavoro per addetto** .....
Tabella C.7 **Polizia Locale - Spesa media per l'uso dei veicoli (assicurazioni e carburante)** .....
Tabella C.8 **Livello delle locazioni immobiliari ad uso ufficio prezzo mensile al mq (*Osservatorio del Mercato Immobiliare* (OMI) - Secondo semestre 2021)** .....
Tabella E.1 **Pesi per l'aggregazione dei coefficienti di riparto delle singole funzioni** .....

ELENCO DELLE ABBREVIAZIONI

COPAFF *Commissione tecnica paritetica per l'attuazione del federalismo fiscale*

CTFS *Commissione Tecnica per i Fabbisogni Standard*

FaS *Fabbisogni Standard*

FSC *Fondo di Solidarietà Comunale*

IFEL *Istituto per la Finanza e l'Economia Locale, fondazione ANCI*

ISPRA *Istituto Superiore per la Protezione e la Ricerca Ambientale*

ISTAT *Istituto nazionale di statistica*

MEF *Ministero dell'Economia e delle Finanze*

MIUR *Ministero dell'Istruzione, dell'Università e della Ricerca successivamente Ministero dell'Istruzione e del Merito (MIM)*

MUD *Modello Unico di Dichiarazione Ambientale*

NIC *Indice nazionale dei prezzi al consumo per l'intera collettività*

Nota FaS 2016 *"Revisione della metodologia dei fabbisogni standard dei comuni" approvata dalla Commissione tecnica per i fabbisogni standard (CTFS) in data* 13 *settembre* 2016, *adottata con il DPCM del* 29 *dicembre* 2016 *e pubblicata in Gazzetta Ufficiale il* 22 *febbraio* 2017

Nota FaS 2017 *"Aggiornamento a metodologia invariata dei fabbisogni standard dei comuni per il* 2018*" approvata dalla Commissione tecnica per i fabbisogni standard (CTFS) in data* 13 *settembre* 2017, *adottata con il DPCM del* 22 *dicembre* 2017 *e pubblicata in Gazzetta Ufficiale il* 27 *febbraio* 2018

Nota FaS 2018 *"Aggiornamento a metodologia invariata dei fabbisogni standard dei comuni per il* 2019*" approvata dalla Commissione tecnica per i fabbisogni standard (CTFS) in data* 12 *settembre* 2018, *adottata con il DPCM del* 18 *aprile* 2019 *e pubblicata in Gazzetta Ufficiale l'*8 *giugno* 2019

Nota FaS 2019 *"Aggiornamento a metodologia invariata dei fabbisogni standard dei comuni per il* 2020*" approvata dalla Commissione tecnica per i fabbisogni standard (CTFS) in data* 24 *luglio* 2019, *adottata con il DPCM del* 5 *marzo* 2020 *e pubblicata in Gazzetta Ufficiale il* 14 *aprile* 2020

Nota FaS Rifiuti 2019 *"Revisione della metodologia dei fabbisogni standard dei comuni delle regioni a statuto ordinario per il servizio smaltimento rifiuti" approvata dalla Commissione tecnica per i fabbisogni standard (CTFS) in data* 18 *novembre* 2019 *adottata con il DPCM dell'*11 *dicembre* 2020 *e pubblicata in Gazzetta Ufficiale il* 29 *gennaio* 2021

Nota FaS 2020 *"Aggiornamento e revisione della metodologia dei fabbisogni standard dei comuni per il* 2021*" approvata dalla Commissione tecnica per i fabbisogni standard (CTFS) in data* 30 *settembre* 2020, *adottata con il DPCM del* 27 *luglio* 2021 *e pubblicata in Gazzetta Ufficiale il* 22 *settembre* 2021

Nota FaS 2021 *"Aggiornamento e revisione della metodologia dei fabbisogni standard dei comuni per il* 2022*" approvata dalla Commissione tecnica per i fabbisogni standard (CTFS) in data* 30 *settembre* 2021, *adottata con il DPCM del* 12 *maggio* 2022 *e pubblicata in Gazzatta Ufficiale il* 18 *novembre* 2022

Nota FaS 2022 *"Aggiornamento e revisione della metodologia dei fabbisogni standard dei comuni per il* 2023*" approvata dalla Commissione tecnica per i fabbisogni standard (CTFS) in data* 27 *febbraio* 2023

OLS	*Ordinary Least Squares*
OMI	*Osservatorio del Mercato Immobiliare*
RCA	*Regression Cost Base Approach*
RSO	*Regioni a Statuto Ordinario*
SOSE	*Soluzioni per il Sistema Economico S.p.A.*
TPL	*Trasporto Pubblico Locale*
WG	*Within the Group*

INTRODUZIONE

Le norme che regolano il calcolo dei costi e dei FaS degli Enti Locali, contenute nel Decreto Legislativo 26 novembre 2010 n. 216, (D.Lgs. 216/2010), assegnano a *Soluzioni per il Sistema Economico S.p.A.* (SOSE) il compito di predisporre l'impianto metodologico di riferimento in cooperazione e con il supporto scientifico dell'*Istituto per la Finanza e l'Economia Locale, fondazione ANCI* (IFEL). La stessa norma assegna a SOSE anche il compito di procedere al monitoraggio dei parametri di riferimento con cadenza annuale garantendo, inoltre, una revisione almeno triennale dell'intera metodologia. A partire dal 2016, l'analisi e la valutazione delle attività, delle metodologie e delle elaborazioni relative alla determinazione dei FaS è stata affidata alla *Commissione Tecnica per i Fabbisogni Standard* (CTFS) che, istituita con la Legge di stabilità per il 2016 (art. 1, commi 31 e 32 della L. n.208/2015), ha preso il posto della *Commissione tecnica paritetica per l'attuazione del federalismo fiscale* (COPAFF).

Con riferimento ai comuni delle RSO, il già menzionato decreto, così come confermato dalla Legge di stabilità per il 2016, prevede che siano calcolati e revisionati i FaS relativamente alle seguenti funzioni fondamentali, individuate nel D.L. 95/2012: *Funzioni generali di amministrazione di gestione e di controllo*, *Funzioni nel campo della viabilità e dei trasporti*, *Funzioni relative alla gestione del territorio e dell'ambiente*, servizio *Smaltimento rifiuti*, funzioni nel *Settore sociale* compreso il servizio *Asili nido*, funzioni di *Istruzione pubblica* e funzioni di *Polizia Locale*.

La presente nota metodologica è stata predisposta da SOSE ai sensi dell'articolo 7 del Decreto legislativo 26 novembre 2010, n. 216 allo scopo di illustrare la procedura di revisione dei coefficienti di riparto dei FaS delle funzioni fondamentali dei comuni delle RSO, da utilizzarsi per l'assegnazione del *Fondo di Solidarietà Comunale* (FSC) in base a quanto disposto per il 2024 dall'articolo 1 comma 449 lettera c) della Legge 11 dicembre 2016, n. 232.

Con l'approvazione della Legge 28 dicembre 2015, n. 208 sono state previste due procedure distinte per la revisione dei FaS comunali. Una prima procedura rivolta all'approvazione della revisione della metodologia attraverso l'individuazione di un nuovo modello econometrico per la stima dei FaS con un iter di approvazione che include l'intervento del Parlamento. Una seconda procedura, invece, si basa solamente sull'aggiornamento della base dati di riferimento e utilizza la metodologia in vigore per la determinazione dei coefficienti di riparto dei FaS con un iter di approvazione più veloce che non prevede l'intervento del Parlamento.

Nel corso del 2023, seguendo le indicazioni ricevute dalla CTFS, si è proceduto alla determinazione dei FaS delle *Funzioni generali di amministrazione di gestione e di controllo* e delle funzioni di *Polizia Locale*, rientrante nella casistica della prima procedura, mediante la definizione di un nuovo modello di stima a due stadi attraverso l'utilizzo di dati panel, in totale continuità con gli aggiornamenti metodologici effettuati negli anni precedenti per le funzioni comunali *Sociale, Viabilità e Territorio, Rifiuti, Asili nido e Istruzione pubblica*.

La stima dei FaS delle funzioni oggetto di revisione metodologica è avvenuta utilizzando lo stimatore panel a effetti fissi nel primo stadio e regredendo gli effetti fissi comunali, ovvero gli elementi strutturali e individuali per ciascun comune che caratterizzano gli enti lungo tutto l'arco temporale del panel, sulle medie delle variabili di contesto comunale nel secondo stadio.

Rientra, invece, nella casistica della seconda procedura la revisione per il *Trasporto pubblico locale (TPL)*, il servizio *Smaltimento rifiuti*, i servizi relativi alla *Viabilità e Territorio*, il servizio di *Asili nido*, i servizi del *Settore*

Sociale e i servizi dell'*Istruzione pubblica* i cui FaS sono stati ottenuti procedendo con l'aggiornamento della sola banca dati di riferimento applicando la metodologia ad oggi in vigore.

Per l'applicazione dei FaS 2024, la base dati di tutte le funzioni fondamentali è stata aggiornata all'annualità 2021.

La presente nota, dopo aver illustrato nella parte iniziale la compilazione del questionario FC70U e la base dati informativa con le regole generali di aggiornamento, si articola in due sezioni per un totale di otto capitoli che descrivono le caratteristiche di ogni servizio/funzione fondamentale. Nella prima sezione "*Parte I - Revisione dei modelli per la stima dei fabbisogni standard*" vengono illustrati i dettagli relativi all'aggiornamento della metodologia delle *Funzioni generali di amministrazione di gestione e di controllo* e delle funzioni di *Polizia Locale*. Nella seconda sezione "*Parte II - Aggiornamento dei dati di base e utilizzo delle metodologia in vigore per la determinazione dei fabbisogni standard*" vengono riportate le informazioni riguardanti l'aggiornamento di tutti i restanti servizi/funzioni fondamentali.

La nota è integrata da tre Appendici: nell'**Appendice C** sono riportati i nuovi valori normalizzati dei prezzi dei fattori produttivi, nell'**Appendice D** è visionabile il questionario FC70U e nell'**Appendice E** sono riportati i coefficienti di riparto aggiornati.

Si precisa che, per le funzioni che utilizzano come variabile *driver di riferimento (gruppo client)* la popolazione residente (*Funzioni generali di amministrazione di gestione e di controllo*, la funzione di *Polizia locale*, il servizio di *Trasporto Pubblico Locale* e la funzione del *Settore sociale al netto del servizio di Asili nido*), al fine di attenuare le variazioni negli anni dell'andamento della popolazione, per il calcolo del FaS, la spesa standard unitaria derivante dall'applicazione dei modelli di stima è stata moltiplicata per la media della popolazione residente relativa al periodo 2016 – 2019 e 2021.

Analogamente, per la funzione di *Istruzione Pubblica* il costo standard unitario, ottenuto applicando il modello econometrico, è stato moltiplicato per la media della popolazione residente in età 3 – 14 anni per il periodo 2016 – 2019 e 2021 .

Nella **Tabella 1** sono sintetizzate le informazioni salienti riguardanti lo stato dell'arte della determinazione dei FaS delle funzioni fondamentali.

In particolare, per ogni funzione/servizio viene indicata l'annualità di riferimento per il calcolo dei FaS 2024 e se la metodologia utilizzata per la definizione degli stessi è stata oggetto, rispetto a quella dei FaS 2023, di una "*Revisione*" oppure se si è proceduto all'"*Aggiornamento a metodologia invariata*".

In merito al modello di stima dei FaS nella **Tabella 1** vengono elencati rispettivamente la tipologia dei dati utilizzati (cross section/panel), gli anni considerati, le specificazioni del modello (funzione di costo, funzione di spesa, funzione di spesa aumentata), il tipo di stimatore (OLS, panel effetti fissi), il *driver di riferimento* per il calcolo del costo/spesa standard unitario e la variabile driver utilizzata in fase di applicazione per la determinazione dei FaS.

Nell'ultima colonna della **Tabella 1** viene infine riportata la denominazione della nota metodologica di riferimento da consultare per il modello teorico e le scelte applicative adottate per la specifica funzione/servizio.

Tabella 1: Stato dell'arte della determinazione dei fabbisogni standard

Funzioni	Annualità di riferimento FaS 2024	Metodologia utilizzata per la determinazione FaS 2024 rispetto ai FaS 2023	Modello per la stima dei fabbisogni/costi standard				
			Tipologia di dati e annualità di riferimento	Specificazione del modello e tipo di stimatore	Driver di riferimento per il calcolo del costo/spesa standard unitario	Variabile driver utilizzata per determinazione FaS	Nota metodologica di riferimento
Funzioni generali	2021	Revisione della metodologia	Dati panel 2013-2015-2016-2017-2018-2019 2021	Funzione di spesa Effetti fissi (1° stadio) OLS (2° stadio)	Popolazione residente	Popolazione residente 2016 – 2019 e 2021	*Aggiornamento e revisione della metodologia dei fabbisogni standard dei comuni per il* 2024
Polizia locale	2021	Revisione della metodologia	Dati panel 2013-2015-2016-2017-2018-2019 2021	Funzione di spesa Effetti fissi (1° stadio) OLS (2° stadio)	Popolazione residente	Popolazione residente 2016 – 2019 e 2021	
Istruzione pubblica	2021	Metodologia invariata	Dati panel 2013-2015-2016-2017-2018-2019	Funzione di costo Effetti fissi (1° stadio) OLS (2° stadio)	Popolazione residente 3 – 14 anni	Media popolazione residente 3 – 14 anni 2016 – 2019 e 2021	*"Aggiornamento e revisione della metodologia dei fabbisogni standard dei comuni per il* 2023*" approvata dalla Commissione tecnica per i fabbisogni standard (CTFS) in data* 27 *febbraio* 2023 (Nota FaS 2022)
Asili nido	2021	Metodologia invariata	Dati panel 2013-2015-2016-2017-2018	Funzione di costo Effetti fissi (1° stadio) OLS (2° stadio)	Utenti serviti	Utenti serviti	*"Aggiornamento e revisione della metodologia dei fabbisogni standard dei comuni per il* 2022*" approvata dalla Commissione tecnica per i fabbisogni standard (CTFS) in data* 30 *settembre* 2021*, adottata con il DPCM del* 12 *maggio* 2022 *e pubblicata in Gazzetta Ufficiale il* 18 *novembre* 2022 (Nota FaS 2021)
Viabilità e Territorio	2021	Metodologia invariata	Dati panel 2013-2015-2016-2017	Funzione di spesa aumentata Effetti fissi (1° stadio) OLS (2° stadio)	Unità immobiliari	Unità immobiliari	*"Aggiornamento e revisione della metodologia dei fabbisogni standard dei comuni per il* 2021*" approvata dalla Commissione tecnica per i fabbisogni standard (CTFS) in data* 30 *settembre* 2020*, adottata con il DPCM del* 27 *luglio* 2021 *e pubblicata in Gazzetta Ufficiale il* 22 *settembre* 2021 (Nota FaS 2020)
Sociale	2021	Metodologia invariata	Dati panel 2015-2016-2017	Funzione di spesa aumentata Effetti fissi (1° stadio) OLS (2° stadio)	Popolazione residente	Media popolazione residente 2016 – 2019 e 2021	
Rifiuti	2021	Metodologia invariata	Dati panel 2010-2013-2015-2016	Funzione di costo Effetti fissi (1° stadio) OLS (2° stadio)	Rifiuti urbani totali	Rifiuti urbani totali	*"Revisione della metodologia dei fabbisogni standard dei comuni delle regioni a statuto ordinario per il servizio smaltimento rifiuti" approvata dalla Commissione tecnica per i fabbisogni standard (CTFS) in data* 18 *novembre* 2019 *adottata con il DPCM dell'*11 *dicembre* 2020 *e pubblicata in Gazzetta Ufficiale il* 29 *gennaio* 2021 (Nota FaS Rifiuti 2019)
TPL	2021	Metodologia invariata	Dati cross section 2013	Funzione di spesa aumentata OLS	Popolazione residente	Media popolazione residente 2016 – 2019 e 2021	*"Revisione della metodologia dei fabbisogni standard dei comuni" approvata dalla Commissione tecnica per i fabbisogni standard (CTFS) in data* 13 *settembre* 2016*, adottata con il DPCM del* 29 *dicembre* 2016 *e pubblicata in Gazzetta Ufficiale il* 22 *febbraio* 2017 (Nota FaS 2016)

Di seguito viene riportato il percorso cronologico di determinazione dei FaS a partire dal triennio 2011-2013 sino ad oggi.

Nel corso del triennio 2011-2013 è stata elaborata una prima metodologia utilizzando come base dati le informazioni relative alle annualità 2009 e 2010, provenienti sia da fonti ufficiali già esistenti (*Istituto nazionale di statistica* (ISTAT), Certificati Consuntivi ecc.) sia da una serie di questionari appositamente predisposti da SOSE e IFEL per mappare il livello e le modalità di gestione dei servizi offerti congiuntamente alla spesa storica di riferimento. I FaS così determinati sono stati applicati per la prima volta nel 2015. Tale metodologia è stata poi aggiornata nel 2016, trovando applicazione a partire dall'annualità 2017.

Nel corso del 2019 sono state apportate modifiche alle regole di applicazione della funzione del *Trasporto Pubblico Locale* (TPL) e del servizio di *Asili nido* per le quali si rimanda alla nota metodologica *"Aggiornamento a metodologia invariata dei fabbisogni standard dei comuni per il* 2020*" approvata dalla Commissione tecnica per i fabbisogni standard (CTFS) in data* 24 *luglio* 2019*, adottata con il DPCM del* 5 *marzo* 2020 *e pubblicata in Gazzetta Ufficiale il* 14 *aprile* 2020 (Nota FaS 2019).

A seguire, sempre nel 2019, è stato elaborato un nuovo modello di stima dei FaS che aggiorna l'impianto metodologico per la valorizzazione dei costi e dei FaS relativi al servizio *Smaltimento rifiuti*, per il quale si rimanda alla nota metodologica Nota FaS Rifiuti 2019.

Nel 2020 è stato l'anno del cambiamento metodologico delle funzioni del *Settore sociale* (che raggruppa tutti quei servizi che i comuni svolgono per dare risposte alle esigenze della fascia di popolazione più debole e disagiata) e dei servizi relativi alla *Viabilità e Territorio* (che comprende tutte quelle attività di competenza comunale tesi a garantire una fruibilità degli spazi pubblici di proprietà comunale) per la quale si rimanda interamente alla nota metodologica Nota FaS 2020.

Nel 2021 è stato modificato l'impianto metodologico per la valorizzazione della spesa e dei FaS relativi al servizio di *Asili nido* che comprende le prestazioni rivolte alla prima infanzia a favore dei bambini con età compresa tra $0-2$ anni per il quale si rimanda interamente alla nota metodologica Nota FaS 2021.

Nel 2022 è stato modificato l'impianto metodologico per la valorizzazione del costo e dei FaS relativi alla funzione di *Istruzione pubblica* che comprende i servizi comunali relativi alla Scuola dell'infanzia, agli Altri ordini di scuola (Primaria e Secondaria di 1° e 2°), al Trasporto, alla Refezione, all'Assistenza e Trasporto disabili e ad altri servizi complementari come i Centri estivi rivolti agli alunni in età $3-14$ anni per il quale si rimanda interamente alla nota metodologica Nota FaS 2022.

L'articolo 21 della legge 42 afferma, al comma 3, che per i comuni le funzioni generali di amministrazione, di gestione e di controllo sono provvisoriamente individuate nella misura complessiva del 70% delle spese come certificate dall'ultimo conto del bilancio disponibile alla data di entrata in vigore della legge in attesa di un'adeguata identificazione delle funzioni fondamentali. A partire dal 2013 quest'ultime, con il DL 95 del 2012, sono state definitivamente identificate rendendo, quindi, necessaria una revisione della quota della spesa dell'amministrazione a supporto delle funzioni fondamentali. La revisione ha indotto un significativo innalzamento della quota delle funzioni fondamentali, dal 70% appena ricordato a poco meno del 91%. Nell'Appendice *Il nuovo peso delle Funzioni generali di amministrazione, di gestione e di controllo* (A.1) verrà illustrato il criterio di rivisitazione seguito.

L'articolo 37 del D.L. n. 50/2017, modificando il comma 449 (lettera c) della legge n. 232/2016, ha attribuito alla CTFS il compito di stabilire "*la metodologia per la neutralizzazione della componente rifiuti, anche attraverso l'esclusione della già menzionata componente dai fabbisogni e dalle capacità fiscali standard*". Con il riparto del FSC 2021, diversamente dagli anni precedenti, si è proceduto alla neutralizzazione completa degli effetti generati dalla componente rifiuti secondo quanto deciso con parere unanime dalla CTFS nella seduta del 13 ottobre 2020. La nuova metodologia prevede che il servizio *Smaltimento rifiuti* venga escluso, contemporaneamente,



sia dalla composizione del coefficiente di riparto dei fabbisogni standard che dalla composizione del coefficiente di riparto della capacità fiscale complessiva.

In un'ottica di applicazione della stessa metodologia di neutralizzazione per il riparto FSC 2024, sono riportati nell'**Appendice E** due coefficienti di riparto complessivo dei fabbisogni standard, l'uno comprendente il servizio *Smaltimento rifiuti* e l'altro al netto di tale servizio fondamentale.

LA COMPILAZIONE DEL QUESTIONARIO FC70U E LA QUALITÀ DEI DATI RACCOLTI

Per l'aggiornamento dei coefficienti di riparto dei FaS all'annualità 2021 sono state considerate le informazioni acquisite con il questionario FC70U alla data del 20 settembre 2023, recependo le modifiche apportate sino a tale data da parte dei comuni e delle unioni/comunità montane che hanno compilato il questionario (6.322 comuni e 293 unioni/comunità montane).
A livello comunale il tasso complessivo di compilazione è stato del 96,30%. Nelle **Tabelle 2** e **3** si riportano le percentuali di compilazione considerando i comuni aggregati, rispettivamente, per regione e fascia di popolazione.

Tabella 2: Distribuzione % di compilazione del questionario FC70U per regione

Regione	Numero comuni	Comuni rispondenti al 20 settembre 2023	Percentuale di compilazione
Piemonte	1.181	1.160	98,22%
Lombardia	1.506	1.461	97,01%
Veneto	563	550	97,69%
Liguria	234	232	99,15%
Emilia Romagna	330	321	97,27%
Toscana	273	266	97,44%
Umbria	92	87	94,57%
Marche	225	220	97,78%
Lazio	378	363	96,03%
Abruzzo	305	291	95,41%
Molise	136	127	93,38%
Campania	550	506	92,00%
Puglia	257	235	91,44%
Basilicata	131	120	91,60%
Calabria	404	383	94,80%
Totale	6.565	6.322	96,30%

Tabella 3: Distribuzione % di compilazione del questionario FC70U per fascia dimensionale

Fascia dimensionale	Numero comuni	Comuni rispondenti al 20 settembre 2023	Percentuale di compilazione
Meno di 500 Abitanti	762	738	96,85%
500 – 999 Abitanti	909	871	95,82%
1.000 – 1.999 Abitanti	1.245	1.188	95,42%
2.000 – 2.999 Abitanti	722	700	96,95%
3.000 – 4.999 Abitanti	897	866	96,54%
5.000 – 9.999 Abitanti	997	966	96,89%
10.000 – 19.999 Abitanti	603	577	95,69%
20.000 – 59.999 Abitanti	348	335	96,26%
60.000 – 99.999 Abitanti	47	46	97,87%
100.000 – 249.999 Abitanti	25	25	100,00%
250.000 – 499.999 Abitanti	5	5	100,00%
Oltre i 500.000 Abitanti	5	5	100,00%
Totale	6.565	6.322	96,30%

La compilazione del questionario FC70U a livello regionale (**Tabella 2**) va da un minimo di 91,44% per la regione Puglia ad un massimo di 99,15% per la Liguria.

Analizzando la chiusura dei questionari per fascia di popolazione (**Tabella 3**) emerge come la loro compilazione sia stata effettuata dalla totalità dei comuni sopra i 100.000 abitanti e in una percentuale sempre maggiore del 95% dai comuni con popolazione inferiore.

La raccolta dei dati attraverso il questionario FC70U, utili all'aggiornamento dei FaS, è iniziata il 18 luglio 2022. La qualità di tali dati è stata controllata attraverso una operazione di *recall*, che ha visto l'invio ai comuni di una serie di messaggi volti a segnalare le anomalie riscontrate nella compilazione al 9 giugno 2023. Le principali tipologie di anomalia e il tasso di correzione registrati sino alla data del 20 settembre 2023 sono riportati nelle **Tabelle 4**, **5** e **6**. Nel dettaglio:

- nella categoria "*Incoerenza Rendiconto al bilancio*" sono incluse le incoerenze contabili tra la spesa desumibile dalle informazioni inserite nel questionario FC70U (T17 - T14 + T10 + S16) colonna P e la spesa riportata al rigo "*Totale macroaggregati*" del Rendiconto della gestione – Schema di bilancio 2021;
- nella categoria "*Costo del lavoro*" sono conteggiate le anomalie derivanti dai valori del costo medio del lavoro per addetto di ciascun servizio/funzione inferiore a 22.000 euro o superiore ad 80.000 euro;
- nella categoria "*Variabili da Fabbisogno*", che riguarda tutte le variabili desumibili dal questionario e utilizzate nel calcolo dei FaS, il numero di anomalie riscontrato si basa sulle discordanze con quanto considerato nel calcolo dei FaS nella precedente rilevazione del 2019. Tali discordanze hanno riguardato per ciascun servizio/funzione tutti i comuni che presentavano un dato 2021 superiore a quello del 2019 o che presentavano valorizzazioni solamente nella rilevazione 2019 nel caso di comuni non in forma di gestione associata. Per i comuni con popolazione superiore a 20.000 abitanti il valore 2021 risulta anomalo se superiore a due volte il valore di applicazione precedente; per i comuni con la popolazione tra 20.000 e 100.000 abitanti il valore 2021 risulta anomalo se superiore a 1,5 volte il valore di applicazione precedente; da ultimo, per i comuni con la popolazione superiore a 100.000 abitanti il valore 2021 risulta anomalo se superiore a 1,3 volte quello di applicazione precedente. Per le unioni di comuni/comunità montane, il valore 2021 è stato considerato anomalo se superiore a 1,5 volte il valore dell'applicazione precedente;
- nella categoria "*Anomalie specifiche Istruzione*" sono state analizzate alcune incoerenze relativamente all'indicazione del dettaglio di spesa nel *Quadro X* rispetto alle spese indicate nei *Quadri S* e *T* e alla presenza dei servizi;
- nella categoria "*Anomalie specifiche Asili nido*" sono state analizzate alcune incoerenze relativamente all'indicazione del numero di utenti serviti rispetto a quanto indicato in termini di spesa e a quanto riportato nella precedente rilevazione;
- nella categoria "*Anomalie specifiche TPL*" sono state analizzate prevalentemente le incoerenze specifiche in merito alla rilevazione delle entrate relative ai servizi forniti da altri soggetti e non contabilizzate tra le voci dell'allegato d) Entrate per categorie del Rendiconto della gestione - Schema di bilancio 2021;
- nella categoria "*Servizi svolti*" sono stati individuati gli eventuali errori di compilazione dei relativi quadri M relativi ai "*Servizi svolti*" e le incoerenze di indicazione dei servizi rispetto alla presenza o meno della spesa;
- nella categoria "*Forme di gestione*" sono state segnalate ai comuni e/o alle unioni/comunità montane le incoerenze di compilazione del *Quadro B* delle forme associative;
- nella categoria "*Anomalie puntuali*" sono conteggiati i recall inviati ai singoli comuni per ciascuna variabile numerica ritenuta "potenzialmente" anomala sulla base di specifici test statistici.

Nella **Tabella 4** si evidenzia il livello di correzione dei dati dopo l'invio dei *recall* ai comuni che alla data del 9 giugno 2023 presentavano almeno un'irregolarità in relazione alle principali categorie di anomalia.

Sono state inviate ai comuni quasi 50.000 segnalazioni e, complessivamente, il 12% dei comuni ha modificato quanto segnalato come "anomalo". I più alti livelli di correzione dei dati si sono registrati nelle categorie "*Forme di gestione*","*Anomalie specifiche TPL*", "*Servizi svolti*" e "*Variabili da fabbisogno*" (rispettivamente il 18, 50%, il 17, 53%, il 15, 48% e il 9, 60%).

Tabella 4: Ripartizione delle anomalie per tipologia di recall

Tipologia di recall	Numero di anomalie al 9 giugno 2023	Numero di anomalie al 20 settembre 2023	Differenza percentuale
Incoerenze rendiconto al bilancio	379	356	−6, 07%
Costo del lavoro	4.205	3.949	−6, 09%
Variabili da fabbisogno	11.071	10.008	−9, 60%
Anomalie specifiche Istruzione pubblica	1.639	1.534	−6, 41%
Anomalie specifiche Asili nido	2.006	1.972	−1, 69%
Anomalie specifiche TPL	485	400	−17, 53%
Servizi svolti	7.980	6.745	−15, 48%
Forme di gestione	12.550	10.228	−18, 50%
Anomalie puntuali	6.943	6.404	−7, 76%
Totale	47.258	41.596	−11, 98%

Nelle **Tabelle 5** e **6** vengono riportate le anomalie e il livello di correzione dei dati, rispettivamente distinti per regione e per fascia di popolazione. Dalla tabella con il dettaglio regionale emerge una maggiore correzione dei dati per i comuni appartenenti alle regioni del Centro-Nord (in particolare, l'Umbria con il 20, 35%, il Veneto con il 16, 59% e l'Emilia Romagna 16, 05%) rispetto ai comuni del Sud. La tabella con il dettaglio per fascia di popolazione evidenzia un più alto tasso di correzione dei dati segnalati come anomali, pari a circa il 23%, per i comuni appartenenti alla fascia di popolazione dai 250.000 − 500.000 Abitanti.

Tabella 5: Ripartizione delle anomalie a livello regionale

Regioni	Numero di anomalie al 9 giugno 2023	Numero di anomalie al 20 settembre 2023	Differenza percentuale
Piemonte	8.627	7.408	−14, 13%
Lombardia	10.049	8.446	−15, 95%
Veneto	3.381	2.820	−16, 59%
Liguria	2.195	1.940	−11, 62%
Emilia Romagna	2.193	1.841	−16, 05%
Toscana	2.159	1.863	−13, 71%
Umbria	796	634	−20, 35%
Marche	1.851	1.593	−13, 94%
Lazio	2.799	2.619	−6, 43%
Abruzzo	2.416	2.189	−9, 40%
Molise	1.015	982	−3, 25%
Campania	3.813	3.595	−5, 72%
Puglia	1.934	1.779	−8, 01%
Basilicata	953	907	−4, 83%
Calabria	3.077	2.980	−3, 15%
Totale	47.258	41.596	−11, 98%

Tabella 6: Ripartizione delle anomalie per fascia dimensionale

Fascia dimensionale	Numero di anomalie al 9 giugno 2023	Numero di anomalie al 20 settembre 2023	Differenza percentuale
Meno di 500 Abitanti	6.468	5.987	$-7,44\%$
500 – 999 Abitanti	6.345	5.753	$-9,33\%$
1.000 – 1.999 Abitanti	8.435	7.462	$-11,54\%$
2.000 – 2.999 Abitanti	4.796	4.201	$-12,41\%$
3.000 – 4.999 Abitanti	6.200	5.433	$-12,37\%$
5.000 – 9.999 Abitanti	7.582	6.460	$-14,80\%$
10.000 – 19.999 Abitanti	4.001	3.309	$-17,30\%$
20.000 – 59.999 Abitanti	2.768	2.428	$-12,28\%$
60.000 – 99.999 Abitanti	395	347	$-12,15\%$
100.000 – 249.999 Abitanti	180	146	$-18,89\%$
250.000 – 499.999 Abitanti	39	30	$-23,08\%$
Oltre i 500.000 Abitanti	49	40	$-18,37\%$
Totale	47.258	41.596	$-11,98\%$

LA DEFINIZIONE DELLA BASE DATI INFORMATIVA E LE REGOLE GENERALI DI AGGIORNAMENTO

La banca dati informativa utilizzata per la determinazione dei FaS è composta dalle informazioni desunte dai questionari SOSE/IFEL[1]

Per tutte le funzioni/servizi per i comuni che gestiscono le prestazioni in forma associata, ai fini dell'operazione di **riparto delle variabili desunte dal questionario**, l'assegnazione di un ente ad una forma di gestione associata è stata effettuata seguendo le regole della metodologia vigente in base a quanto indicato dai comuni capofila e/o dalle unioni/comunità montane nel *Quadro B – Forme associative* del questionario FC70U (soltanto per il servizio di *Asili nido* si è considerato anche quanto riportato nel *Quadro X – Entrate e integrazioni contabili*). Una volta individuato il perimetro delle forme di gestione associata, in generale, ad ogni comune è stata attribuita una quota parte delle variabili dichiarate dal comune capofila e dall'unione/comunità montana nel questionario FC70U in proporzione al *driver* o al principale indicatore di output di riferimento; le variabili espresse in percentuale, le variabili dicotomiche e le variabili politomiche sono state attribuite ai comuni in gestione associata considerando il valore massimo tra il dato dichiarato dal comune stesso e il dato dichiarato dal comune capofila o dall'unione/comunità montana[2].

Per le **variabili desumibili da fonti ufficiali**, l'aggiornamento è avvenuto considerando i valori relativi al 2021 o all'annualità disponibile più recente[3]. Nei casi in cui la variabile utilizzata non fosse più aggiornabile sono stati utilizzati i valori attualmente in uso.

In merito alle **variabili desumibili dal questionario**, utilizzate invece in fase di applicazione per la stima, i valori sono stati aggiornati al 2021 utilizzando le informazioni acquisite con il questionario FC70U procedendo, nei tre casi di seguito elencati, al recupero del dato relativo al 2019 utilizzato nel precedente calcolo del fabbisogno standard:

- per i comuni che alla data del 20 settembre 2023 non hanno risposto al questionario e che non risultano avere gestioni associate dalle dichiarazioni degli altri enti;
- per i comuni rispondenti al questionario alla data del 20 settembre 2023 che dichiarano una gestione associata con un'unione/comunità montana o con un comune capofila non rispondente alla data del 20 settembre 2023 se i valori relativi al 2019 risultano superiori a quelli desumibili dal questionario FC70U sulla base di quanto dichiarato dal solo comune;
- per i comuni non rispondenti al questionario che alla data del 20 settembre 2023 risultano in gestione associata a seguito delle dichiarazioni del comune capofila o dell'unione/comunità montana se i valori relativi al 2019 risultano superiori a quelli attribuibili con i dati desumibili dal questionario FC70U relativamente a quando dichiarato dalla sola unione/comunità montane o dal solo capofila.

1 Dal 2015 ad oggi la base dati è stata aggiornata attraverso le informazioni provenienti da fonti istituzionali e dai questionari FC10U, FC20U, FC30U, FC40U FC50U e FC60U arrivando a costruire una base dati pluriennale che comprende le seguenti annualità di riferimento: 2013 e dal 2015 al 2019. I dati riferiti all'annualità 2021 sono stati acquisiti con il questionario FC70U.

2 A partire dalla rilevazione del questionario FC70U non è stato più richiesto il quadro M dei servizi svolti per il settore sociale al netto del servizio di asili nido in quanto tali informazioni sono state acquisite nella "Scheda di monitoraggio e rendicontazione per gli obiettivi di servizio relativi ai servizi sociali - SOC22" oggetto di compilazione dei Comuni nel quadro 1 con l'inserimento dei dati relativi al 2021.

3 Per la funzione di *Istruzione pubblica*, in merito alle variabili desumibili dal *Ministero dell'Istruzione, dell'Università e della Ricerca successivamente Ministero dell'Istruzione e del Merito (MIM)* (MIUR), che vengono attribuite in base al perimetro delle forme associate, si è proceduto al recupero del dato relativo al 2019 utilizzato nel precedente calcolo del fabbisogno standard nel caso in cui: i comuni rispondenti al questionario dichiarino una gestione associata con un'unione/comunità montana o un comune capofila non rispondente alla data del 20 settembre 2023 e i valori relativi al 2019 siano superiori a quelli attribuibili con i dati desunti dal dato MIUR aggiornato.

Per i comuni che recuperano i valori delle variabili dall'annualità 2019 e che sono stati coinvolti in processi di fusione si è proceduto ad aggregare le variabili nel perimetro del nuovo ente creato, in modo da allineare la geografia comunale 2019, composta da 6.567 comuni, a quella 2021, di 6.565 comuni, considerati nella procedura di invio del questionario FC70U.

Nel processo di calcolo dei FaS, per tutte le variabili sono state seguite le regole di costruzione e applicazione dell'attuale metodologia, come riportato nelle note metodologiche precedentemente approvate, a cui si rimanda. Nei casi in cui sono state apportate delle modifiche alle regole di normalizzazione delle variabili e/o di applicazione della metodologia vigente, queste ultime sono commentate nei capitoli che seguono in relazione a ogni funzione fondamentale. Per quanto riguarda le **variabili relative al livello dei prezzi**, il processo di normalizzazione ha seguito le regole della metodologia vigente e i nuovi valori sono riportati nell'**Appendice C**. Si sottolinea che, per il calcolo degli scostamenti percentuali dal valore medio nazionale dei prezzi, diversamente da quanto fatto per le altre variabili, sono state aggiornate anche le medie nazionali di riferimento.

Si evidenzia, inoltre, che l'eventuale variazione in "costruzione" e/o "applicazione" di una variabile, così come indicato nei capitoli specifici di ogni funzione, va considerata rispetto alle regole seguite nel calcolo del fabbisogno standard relativo all'annualità precedente e non rispetto a quanto fatto in fase di costruzione delle variabili usate per la stima dei modelli di funzione di costo e di spesa.



LA REVISIONE DEI MODELLI PER LA STIMA DEI FABBISOGNI STANDARD

L'IMPIANTO METODOLOGICO DI RIFERIMENTO

L'impianto metodologico di riferimento, seguito per la revisione della metodologia di stima dei FaS delle *Funzioni generali* e delle funzioni di *Polizia Locale*, è quello del *Regression Cost Base Approach* (RCA) rivolto alla stima di una funzione di spesa aumentata. In relazione a questo approccio, per ogni comune "*i*" il calcolo del fabbisogno standard teorico corrisponde al prodotto tra la spesa standard unitaria e il livello della variabile di contesto utilizzata come *driver di riferimento* del fabbisogno, come riportato nelle equazioni (1) e (2)

$$\text{Spesa standard unitaria}_i * \text{variabile driver}_i = \text{fabbisogno standard teorico}_i \tag{1}$$

dove

$$\text{Spesa standard unitaria}_i = f(\text{principali caratteristiche di offerta e di domanda del servizio}_i) \tag{2}$$

Per entrambe le funzioni oggetto di aggiornamento, la spesa standard unitaria è stata stimata specificando una funzione di spesa che vede come argomenti una serie di variabili volte a catturare le principali caratteristiche di offerta e di domanda del servizio utili a spiegare la variabilità del fabbisogno standard. Per tali funzioni, essendo rivolte all'intera collettività, la variabile *driver* è stata posta pari alla popolazione residente. Il processo di definizione dei FaS si conclude, poi, con la determinazione, per ogni comune "*i*", del coefficiente di riparto dei FaS riportato nell'equazione (3) che segue.

$$\text{Coefficiente di riparto dei fabbisogni standard}_i = \frac{\text{fabbisogno standard teorico}_i}{\sum_i \text{ fabbisogno standard teorico}_i} \tag{3}$$

Le variabili considerate per misurare le principali caratteristiche di offerta e di domanda delle due funzioni oggetto di aggiornamento metodologico sono descritte, in dettaglio, nei capitoli 1 e 2 a cui si rimanda per approfondimenti.

Per entrambe le funzioni, sfruttando la struttura pluriennale della base dati, la stima della spesa standard unitaria è avvenuta in due stadi attraverso l'utilizzo di un modello *panel* lineare ad effetti fissi che verrà descritto in dettaglio nel paragrafo successivo e che vede come variabile dipendente la spesa storica misurata su un arco temporale pluriennale. Per la definizione della spesa storica si rimanda al paragrafo A.2.1 dell'**Appendice A** per le *Funzioni generali* e al paragrafo B.1.1 dell'**Appendice B** perle funzioni di *Polizia Locale*.

La spesa standard unitaria corrisponde ai valori attesi del modello considerando, sia una componente uniforme per i tutti comuni, sia una componente specifica per ogni ente in cui sono valorizzate solo le variabili il cui impatto sulla spesa storica di riferimento è risultato statisticamente significativo (ovvero con un p-value $\leqslant 0,10$). Inoltre, per alcune variabili, sono state adottate varie regole di normalizzazione specificate, in dettaglio, nel paragrafo 1.4.2 per le *Funzioni generali* e nel paragrafo 2.4.2 per le funzioni di *Polizia Locale*.

Il modello panel lineare a due stadi

La stima della spesa standard unitaria è avvenuta in due stadi facendo riferimento alle tecniche di stima note nella letteratura econometrica come *Fixed-effects vector decomposition*[4] sviluppate per la stima di modelli *panel* lineari ad effetti fissi con variabili costanti lungo la dimensione temporale del *panel* (variabili time invariant).

L'utilizzo di dati *panel*, ovvero informazioni riguardanti più annualità, ha l'obiettivo di migliorare la qualità delle stime che non vedranno più l'utilizzo del solo stimatore *Ordinary Least Squares* (OLS) (tipico delle basi dati cross-section) bensì l'utilizzo di stimatori per modelli *panel* data lineari. In questo modo è possibile giungere a dei risultati più robusti riuscendo a cogliere le differenti eterogeneità comunali, ovvero le specifiche caratteristiche strutturali di ciascun comune altrimenti non osservabili.

Il primo stadio vede la specificazione di un modello *panel* lineare a effetti fissi riportato nell'equazione (4) che segue:

$$y_{it} = \beta_1 + \beta_2^{'}\mathbf{X_{it}} + \tau_t + \alpha_i + \epsilon_{it} \tag{4}$$

dove:

- "*i*" rappresenta l'indice che identifica il comune, "*t*" rappresenta l'indice che identifica l'anno; le numerosità di questi indici definiscono le dimensioni del *panel* e, quindi, del campione di regressione (per la composizione del campione di regressione si rimanda al paragrafo 1.2.2 per le *Funzioni generali* e al paragrafo 2.2.2 per le funzioni di *Polizia Locale*);
- y_{it} corrisponde alla spesa storica unitaria (pari al rapporto tra la spesa corrente di riferimento per il calcolo dei FaS e la variabile driver di riferimento), il cui valore in regressione è stato considerato in termini reali rispetto al 2021 utilizzando gli indici generali dei prezzi al consumo per l'intera collettività di fonte ISTAT;
- β_1 identifica la prima componente della spesa standard unitaria di base uniforme per tutti gli enti;
- X_{it} è una matrice che include le variabili rivolte a misurare le caratteristiche dell'offerta e della domanda del servizio che tendono a variare nel tempo;
- τ_t identifica le variabili dicotomiche relative alle annualità incluse nel *panel*;
- α_i identifica gli effetti fissi comunali (eterogeneità comunale non osservata), attraverso i quali è possibile ottenere una stima delle componenti di spesa unitaria riconducibili alle specificità comunali costanti nel tempo solitamente difficilmente osservabili;
- ϵ_{it} identificata la componente di errore idiosincratico del modello che si assume non correlata con $\mathbf{X_{it}}$.

Le stime puntuali dei coefficienti $\beta_1, \beta_2, \tau_t, \alpha_i$ del modello in (4) sono state ottenute con lo stimatore *Within the Group* (WG) che consente di ottenere stime consistenti e non distorte senza la necessità di dover assumere l'assenza di correlazione tra gli effetti fissi comunali α_i e la componente di errore ϵ_{it}.

Il secondo stadio è rivolto a valorizzare, attraverso una serie di variabili di contesto di natura prevalentemente strutturale e stabile nel tempo, gli elementi esogeni che spiegano i differenziali di spesa unitaria contenuti negli effetti fissi comunali stimati nel primo stadio. A tal fine si procede alla specificazione del modello lineare *cross-section* riportato nell'equazione (5) che segue:

$$\hat{\alpha}_i = \delta_1 + \delta_2^{'}\mathbf{Z_i} + p_i \tag{5}$$

dove:

4 Si consideri, al riguardo, Plümper and Troeger (2007) e Plümper and Troeger (2011))

- "*i*" rappresenta l'indice che identifica il comune (si considerano nel campione i comuni non anomali riferiti all'ultima annualità del *panel*);
- $\hat{\alpha}_i$ corrisponde alla stima puntuale degli effetti fissi comunali ottenuta nel primo stadio che misura, per ogni ente, la componente di spesa unitaria riconducibile alle specificità comunali di tipo strutturale e di solito poco variabili nel tempo;
- δ_1 identifica la seconda componente della spesa standard unitaria di base uniforme per tutti gli enti;
- Z_i è una matrice che include le variabili rivolte a misurare le caratteristiche del contesto comunale di natura strutturale solitamente fisse nel tempo, o mutevoli solo nel medio-lungo periodo, che consentono di spiegare ulteriormente la variabilità della spesa unitaria tra gli enti. Per la descrizione delle variabili incluse nel secondo stadio si rimanda al paragrafo A.2.2 dell'**Appendice A** per le *Funzioni generali* e al paragrafo B.1.2 dell'**Appendice B** per le funzioni di *Polizia Locale*;
- p_i identifica la componente idiosincratica del modello che si assume non correlata con $\mathbf{Z_i}$.

Le stime puntuali dei coefficienti $\delta_1 + \delta_2^{'}$ del modello in (5) sono state ottenute con lo stimatore OLS con errori stimati attraverso la tecnica *bootstrap* (con 2.000 repliche) essendo il secondo stadio di fatto costruito sui residui del primo.

Parte I

Revisione dei modelli per la stima dei fabbisogni standard

1 LE FUNZIONI GENERALI DI AMMINISTRAZIONE, DI GESTIONE E DI CONTROLLO

Il presente capitolo si riferisce alle *Funzioni generali di amministrazione, di gestione e di controllo* per le quali, nel corso del 2023, è stata rinnovata la metodologia dei FaS. Di seguito verrà illustratà la principale innovazione riguardante l'utilizzo dei dati panel ai fini della stima della spesa standard unitaria secondo la tecnica di stima di tipo Fixed effects Panel Decomposition (si veda il paragrafo "*L'impianto metodologico di riferimento*" (*p.* XX)).

Le *Funzioni generali di amministrazione, di gestione e di controllo* ricomprendono servizi di:

- *Gestione delle entrate tributarie e servizi fiscali*. Generalmente svolge le attività inerenti la gestione del tributo (organizzazione degli uffici, ricezione delle denunce, riscossioni, informazioni ai contribuenti, controllo, liquidazione, accertamento, applicazione delle sanzioni tributarie), appone il visto di esecutorietà sui ruoli di riscossione, ordinaria e coattiva, sottoscrive avvisi, accertamenti ed ogni altro provvedimento che impegna il comune verso l'esterno, cura il contenzioso tributario e dispone i rimborsi.

- *Ufficio tecnico*. Predispone il programma generale delle opere pubbliche, sulla base degli indirizzi dati dalla Giunta comunale e sentito il servizio finanziario e gli altri servizi interessati; cura la progettazione, la realizzazione, la manutenzione del patrimonio comunale (immobili, strade, verde, ecc.); espleta le procedure per l'indizione di gare relative alle opere pubbliche; svolge le funzioni autorizzative, di controllo e sanzionatorie rispetto alle attività di edilizia privata, che si attivano con la Dichiarazione di Inizio Attività per le opere minori e con il rilascio del Permesso a Costruire per tutte le altre; coordina e sovrintende le attività relative alla realizzazione degli interventi programmati dalle Amministrazioni nell'ambito delle opere pubbliche.

- *Anagrafe, stato civile, elettorale, leva e servizio statistico*. Questo servizio si caratterizza per una estrema varietà di servizi offerti alla popolazione che spaziano dal rilascio di certificazioni relative allo stato civile (atti di nascita e morte, dichiarazioni sostitutive di atto di notorietà, ecc.) alla mappatura dei flussi migratori (istanze di iscrizione/cancellazione, ricongiunzioni familiari, ecc.), dalla gestione dell'AIRE (Anagrafe Italiani Residenti all'Estero) all'istituzione e aggiornamento delle liste elettorali, ecc.

- *Altri servizi generali* che ricomprendono il *Servizio organi istituzionali, partecipazione e decentramento*, il *Servizio di segreteria generale, personale e organizzazione* che si occupa di tutte le spese relative all'organizzazione burocratica dell'Ente e al personale dipendente, il *Servizio gestione economica, finanziaria, programmazione, provveditorato e controllo di gestione* e il *Servizio gestione dei beni demaniali e patrimoniali*.

Nei successivi paragrafi, è sintetizzata la principale novità che ha riguardato la nuova metodologia per le *Funzioni generali di amministrazione, di gestione e di controllo*, nonché sono illustrate le scelte effettuate in fase di applicazione della metodologia individuata.

1.1 GLI ELEMENTI INNOVATIVI RISPETTO ALLA METODOLOGIA APPROVATA NEL 2016

Rispetto alla metodologia precedente e alla luce dei risultati raggiunti, la principale modifica riguarda:

- **Modello di tipo panel a due stadi**
  Grazie alla disponibilità di informazioni stratificate su più annualità, si è deciso di specificare il modello empirico come panel lineare adottando uno stimatore a effetti fissi a due stadi. Si abbandona così il vecchio modello cross-section come avvenuto per tutti gli aggiornamenti metodologici realizzati a partire dal 2019. Per il dettaglio sul modello a due stadi si rimanda al paragrafo "*Il modello panel lineare a due stadi*" (*p.* XXI). Dal momento che le informazioni utili alla stima riguardano più anni contabili, i valori monetari sono stati espressi in termini reali utilizzando l'*Indice nazionale dei prezzi al consumo per l'intera collettività* (NIC) di fonte ISTAT, considerando come anno base il 2021, ultimo anno di riferimento del panel considerato.
  Nel primo stadio, in particolare, viene stimato il modello di spesa unitaria per abitante ricorrendo allo stimatore panel a effetti fissi che considera i dati di sette annualità (2013, 2015, 2016, 2017, 2018, 2019 e 2021). La spesa per abitante viene messa in relazione con le unità immobiliari complessive, i prezzi dei fattori produttivi e le forme di gestione associata.
  Nel secondo stadio, utilizzando un modello cross-section, gli effetti fissi stimati nel primo sono messi in relazione con le seguenti caratteristiche dei comuni che possono considerarsi di tipo "time-invariant" o comunque strutturali e, quindi, caratterizzate da variazioni molto lente nel tempo:
  - l'appartenenza ai cluster, ovvero raggruppamenti dei comuni simili per specifiche caratteristiche;
  - l'appartenenza regionale;
  - gli elementi che caratterizzano il contesto territoriale in cui vengono erogati i servizi da parte dei comuni (livello di rischio sismico o gli addetti dei servizi di alloggio e ristorazione).

1.2 LA BASE DATI DI RIFERIMENTO

1.2.1 Le variabili e annualità di riferimento

La base dati utilizzata per la determinazione dei FaS ha considerato sette annualità (2013, 2015, 2016, 2017, 2018, 2019 e 2021) sfruttando l'ampio periodo a disposizione delle rilevazioni sino ad oggi effettuate ed offrendo la possibilità di ottenere un valido campione di riferimento utile alla stima.
L'ampio periodo del panel dati a disposizione ha consentito di cogliere i cambiamenti intervenuti nei diversi anni ed intercettare le eventuali modifiche strutturali e/o gestionali proprie dello svolgimento delle *Funzioni generali di amministrazione, di gestione e di controllo*.
Per l'identificazione del panel di riferimento sono state, quindi, considerate le informazioni rilevate con il questionario FC10U (anno contabile 2013), con il questionario FC20U (anno contabile 2015), con il questionario FC30U (anno contabile 2016), con il questionario FC40U (anno contabile 2017), con il questionario FC50U (anno contabile 2018), con il questionario FC60U (anno contabile 2019) e, infine, con il questionario FC70U (anno contabile 2021). Per la composizione del panel data le informazioni desunte dai questionari dei FaS sono quelle aggiornate alle seguenti date:

- 24 agosto 2016 per il questionario FC10U (dati 2013);
- 6 marzo 2018 per il questionario FC20U (dati 2015),
- 20 ottobre 2019 per il questionario FC30U (dati 2016),
- 27 ottobre 2020 per il questionario FC40U (dati 2017);



- 13 gennaio 2022 per il questionario FC50U (dati 2018);
- 12 aprile 2023 per il questionario FC60U (dati 2019);
- 9 giugno 2023 per il questionario FC70U (dati 2021).

I dati desunti dai questionari sono stati inoltre integrati dalle informazioni contenute nelle banche dati utilizzate per la stima dei FaS con riferimento alle sette annualità sopracitate.
Si precisa, inoltre, che nella costruzione del campione di regressione ai fini della stima del modello econometrico, non è stato considerato un panel bilanciato e conseguentemente la numerosità di comuni appartenente al campione di regressione è stata pari a 3.169 comuni per il 2013, 3.872 per il 2015, 3.997 per il 2016, 4.080 per il 2017, 3.857 per il 2018, 3.957 per il 2019 e 3.714 per il 2021.
Per l'applicazione del modello, ovvero la fase che permette la determinazione del fabbisogno standard, sono stati considerati i dati 2021 acquisiti con il questionario FC70U, aggiornati alla data del 20 settembre 2023.

1.2.2 La descrizione del campione di regressione

La stima dei FaS è stata effettuata su un campione di riferimento di ciascuna annualità, dopo un'opportuna analisi di qualità dei dati riportati dai comuni con la compilazione dei questionari. I comuni con valori ritenuti anomali sono stati esclusi dal campione in modo da evitare possibili distorsioni nei coefficienti individuati nel modello di stima. Nel dettaglio, le principali cause di esclusione dal campione di regressione per ciascuna annualità di riferimento sono le seguenti:

- *Incoerenza tra la spesa corrente desumibile dalle informazioni inserite nel questionario relative al totale delle funzioni e quanto riportato nel Certificato Consuntivo* (2013, 2015, 2016, 2017 e 2018) e nel Rendiconto della gestione – Schema di bilancio (2019 e 2021), in corrispondenza dei macro aggregati;
- *Spesa ai fini dei fabbisogni standard* (per la modalità di calcolo si veda il paragrafo A.2.1 "*La spesa storica ai fini FaS*" (*p.* 17) dell'**Appendice A**)) per le *Funzioni generali di amministrazione, di gestione e di controllo* non valorizzata;
- *Spesa ai fini dei fabbisogni standard pro-capite* superiore al 99° percentile della distribuzione della medesima variabile calcolata sui comuni che non presentavano l'incoerenza tra la spesa corrente desumibile dalle informazioni inserite nel questionario relative al totale delle funzioni e quanto riportato nel certificato in corrispondenza dei macro aggregati e con valore del costo medio del lavoro per addetto (rigo T42 del questionario FC10U, rigo T20 dei questionari FC20U e FC30U, rigo T21 dei questionari FC40U, FC50U, FC60U, FC70U) compreso tra i valori 22.000 e 80.000 euro;

Tabella 1.1: Funzioni generali - Valori di riferimento della variabile spesa ai fini dei fabbisogni standard - Procapite

Anno	99° percentile
2013	1.137, 58 €
2015	1.251, 02 €
2016	1.257, 15 €
2017	1.291, 86 €
2018	1.305, 57 €
2019	1.451, 11 €
2021	1.671, 26 €

- *Spesa ai fini dei fabbisogni standard pro-capite per altri servizi generali* inferiore al 1° percentile della distribuzione della medesima variabile calcolata sui comuni che non presentavano l'incoerenza tra la spesa corrente desumibile dalle informazioni inserite nel questionario relative al totale delle funzioni e quanto



riportato nel certificato in corrispondenza dei macro aggregati e con valore del costo medio del lavoro per addetto (rigo T42 del questionario FC10U, rigo T20 dei questionari FC20U e FC30U, rigo T21 dei questionari FC40U, FC50U, FC60U, FC70U) compreso tra i valori 22.000 e 80.000 euro;

Tabella 1.2: Funzioni generali - Valori di riferimento della variabile spesa ai fini dei fabbisogni standard - Procapite - Altri servizi generali

Anno	1° percentile
2013	19,36 €
2015	17,28 €
2016	18,49 €
2017	21,34 €
2018	24,38 €
2019	24,74 €
2021	31,99 €

- valore delle *Unità immobiliari complessive* non valorizzato;
- valore del *Costo medio del lavoro per addetto* (quadro T rigo 42 del questionario FC10U, quadro T rigo 20 dei questionari FC20U, FC30U, quadro T rigo 21 dei questionari FC40U, FC50U, FC60U e FC70U) non compreso tra i valori 22.000 e 80.000 euro.

Le **Tabelle 1.3, 1.4, 1.5** riportano la composizione del campione di regressione per anno, regione e classe dimensionale.

Tabella 1.3: Funzioni generali - Distribuzione dei comuni inclusi nel campione di regressione per anno

Anno	Numero di comuni in RSO	Comuni inclusi nel campione di regressione	% dei Comuni inclusi nel campione di regressione
2013	6.700	3.169	47,30%
2015	6.664	3.872	58,10%
2016	6.648	3.997	60,12%
2017	6.628	4.080	61,56%
2018	6.606	3.857	58,39%
2019	6.567	3.957	60,26%
2021	6.565	3.714	56,57%

Per gli anni 2016 e 2017 gli archivi tengono conto del comune di Sappada che, il 16 dicembre 2017, ha cambiato provincia e regione di appartenenza passando dal Veneto al Friuli-Venezia Giulia. Questo comune, quindi, è stato conteggiato nel totale RSO ma poi escluso dal campione di regressione.

Tabella 1.4: Funzioni generali - Distribuzione dei comuni inclusi nel campione di regressione per regione

Regione	2013			2015			2016			2017			2018			2019			2021		
	Numero di comuni	Comuni inclusi nel campione di regressione	% dei Comuni inclusi nel campione di regressione	Numero di comuni	Comuni inclusi nel campione di regressione	% dei Comuni inclusi nel campione di regressione	Numero di comuni	Comuni inclusi nel campione di regressione	% dei Comuni inclusi nel campione di regressione	Numero di comuni	Comuni inclusi nel campione di regressione	% dei Comuni inclusi nel campione di regressione	Numero di comuni	Comuni inclusi nel campione di regressione	% dei Comuni inclusi nel campione di regressione	Numero di comuni	Comuni inclusi nel campione di regressione	% dei Comuni inclusi nel campione di regressione	Numero di comuni	Comuni inclusi nel campione di regressione	% dei Comuni inclusi nel campione di regressione
Piemonte	1.206	571	47,35%	1.206	604	50,08%	1.202	634	52,75%	1.202	641	53,33%	1.197	633	52,88%	1.181	627	53,09%	1.181	590	49,96%
Lombardia	1.544	859	55,63%	1.530	1.010	66,01%	1.527	1.003	65,68%	1.523	1.006	66,05%	1.516	965	63,65%	1.507	977	64,83%	1.506	955	63,41%
Veneto	581	369	63,51%	579	431	74,44%	576	419	72,74%	575	447	77,74%	571	427	74,78%	563	460	81,71%	563	438	77,80%
Liguria	235	119	50,64%	235	129	54,89%	235	131	55,74%	235	140	59,57%	234	135	57,69%	234	127	54,27%	234	124	52,99%
Emilia Romagna	348	215	61,78%	340	257	75,59%	334	251	75,15%	333	264	79,28%	331	244	73,72%	328	261	79,57%	330	270	81,82%
Toscana	287	163	56,79%	279	204	73,12%	279	202	72,40%	276	204	73,91%	274	200	72,99%	273	204	74,73%	273	202	73,99%
Umbria	92	60	65,22%	92	67	72,83%	92	69	75,00%	92	75	81,52%	92	68	73,91%	92	66	71,74%	92	63	68,48%
Marche	239	116	48,54%	236	118	50,00%	236	151	63,98%	229	156	68,12%	229	140	61,14%	228	152	66,67%	225	150	66,67%
Lazio	378	132	34,92%	378	174	46,03%	378	189	50,00%	378	194	51,32%	378	181	47,88%	378	185	48,94%	378	163	43,12%
Abruzzo	305	81	26,56%	305	130	42,62%	305	145	47,54%	305	147	48,20%	305	141	46,23%	305	133	43,61%	305	122	40,00%
Molise	136	46	33,82%	136	63	46,32%	136	63	46,32%	136	64	47,06%	136	63	46,32%	136	66	48,53%	136	57	41,91%
Campania	551	202	36,66%	550	276	50,18%	550	289	52,55%	550	290	52,73%	550	259	47,09%	550	282	51,27%	550	208	37,82%
Puglia	258	111	43,02%	258	153	59,30%	258	173	67,05%	258	167	64,73%	258	143	55,43%	257	162	63,04%	257	145	56,42%
Basilicata	131	42	32,06%	131	78	59,54%	131	81	61,83%	131	86	65,65%	131	75	57,25%	131	82	62,60%	131	60	45,80%
Calabria	409	83	20,29%	409	178	43,52%	409	197	48,17%	405	199	49,14%	404	183	45,30%	404	173	42,82%	404	167	41,34%
Italia	6.700	3.169	47,3	6.664	3.872	58,10	6.648	3.997	60,12	6.628	4.080	61,56	6.606	3.857	58,39	6.567	3.957	60,26	6.565	3.714	56,57

Tabella 1.5: Funzioni generali - Distribuzione dei comuni inclusi nel campione di regressione per fascia dimensionale

Fascia dimensionale	2013			2015			2016			2017			2018			2019			2021		
	Numero di comuni	Comuni inclusi nel campione di regressione	% dei Comuni inclusi nel campione di regressione	Numero di comuni	Comuni inclusi nel campione di regressione	% dei Comuni inclusi nel campione di regressione	Numero di comuni	Comuni inclusi nel campione di regressione	% dei Comuni inclusi nel campione di regressione	Numero di comuni	Comuni inclusi nel campione di regressione	% dei Comuni inclusi nel campione di regressione	Numero di comuni	Comuni inclusi nel campione di regressione	% dei Comuni inclusi nel campione di regressione	Numero di comuni	Comuni inclusi nel campione di regressione	% dei Comuni inclusi nel campione di regressione	Numero di comuni	Comuni inclusi nel campione di regressione	% dei Comuni inclusi nel campione di regressione
Meno di 500 Abitanti	718	178	24,79%	726	213	29,34%	731	241	32,97%	733	250	34,11%	740	250	33,78%	739	251	33,96%	762	226	29,66%
500 - 999 Abitanti	899	314	34,93%	911	368	40,40%	903	378	41,86%	903	371	41,09%	906	389	42,94%	899	373	41,49%	909	372	40,92%
1.000 - 1.999 Abitanti	1.271	502	39,50%	1.258	655	52,07%	1.251	669	53,48%	1.252	694	55,43%	1.242	656	52,82%	1.239	680	54,88%	1.245	611	49,08%
2.000 - 2.999 Abitanti	806	399	49,50%	786	480	61,07%	784	469	59,82%	763	481	63,04%	756	441	58,33%	743	464	62,45%	722	434	60,11%
3.000 - 4.999 Abitanti	943	516	54,72%	922	636	68,98%	919	639	69,53%	918	656	71,46%	915	607	66,34%	897	639	71,24%	897	624	69,57%
5.000 - 9.999 Abitanti	1.011	591	58,46%	1.011	742	73,39%	1.012	772	76,28%	1.007	779	77,36%	1.011	721	71,32%	1.014	743	73,27%	997	683	68,51%
10.000 - 19.999 Abitanti	618	386	62,46%	613	464	75,69%	608	491	80,76%	609	498	81,77%	608	459	75,49%	607	465	76,61%	603	446	73,96%
20.000 - 59.999 Abitanti	346	226	65,32%	350	252	72,00%	354	271	76,55%	357	279	78,15%	343	263	76,68%	344	269	78,20%	348	255	73,28%
60.000 - 99.999 Abitanti	51	30	58,82%	50	34	68,00%	49	37	75,51%	50	40	80,00%	50	37	74,00%	50	41	82,00%	47	34	72,34%
Oltre 100.000 Abitanti	37	27	72,97%	37	28	75,68%	37	30	81,08%	36	32	88,89%	35	34	97,14%	35	32	91,43%	35	29	82,86%
Italia	6.700	3.169	47,3	6.664	3.872	58,1	6.648	3.997	60,12	6.628	4.080	61,56	6.606	3.857	58,39	6.567	3.957	60,26	6.565	3.714	56,57

1.3 LE STATISTICHE DESCRITTIVE

La **Tabella 1.6** riporta l'elenco delle variabili incluse nel modello di spesa utilizzato per la stima del fabbisogno standard delle *Funzioni generali di amministrazione, di gestione e di controllo*. Nella tabella, inoltre, sono riportati per ogni variabile la fonte di provenienza dei dati e i valori medi, globali e per ogni anno, dei comuni inclusi nel campione di regressione.

Tabella 1.6: Funzioni generali - Variabili utilizzate nella stima dei fabbisogni standard

Tipologia	Variabile	Fonte	Valori medi							
			Globale	Annualità 2013	Annualità 2015	Annualità 2016	Annualità 2017	Annualità 2018	Annualità 2019	Annualità 2021
Variabili primo stadio										
SPESA STORICA	Spesa storica di riferimento ai fini dei fabbisogni standard (euro procapite	Sose	265,60	254,69	252,38	260,27	258,93	272,52	275,49	284,04
PREZZI DEI FATTORI PRODUTTIVI	Livello delle locazioni immobiliari ad uso ufficio - Prezzo al mq (in euro)	Agenzia delle entrate	4,59	4,99	4,72	4,65	4,53	4,48	4,47	4,37
	Costo del medio del lavoro per addetto - Euro	Sose	45.770,31	46.711,76	45.373,21	45.987,54	44.859,13	46.117,86	46.072,41	45.465,42
	Spesa media per software e hardware - Euro	Sose	2.239,21	2.909,75	2.764,99	1.840,61	1.512,65	1.633,05	2.439,55	2.762,10
FORME DI GESTIONE	Quota dei servizi esternalizzati rispetto alla spesa corrente utilizzata per la stima dei fabbisogni standard	Sose	0,07	0,04	0,06	0,06	0,07	0,08	0,08	0,09
	Comuni con gestione associata - Tributi	Sose	10,56%	8,71%	8,71%	11,13%	11,99%	10,60%	10,64%	9,83%
	Comuni con gestione associata - Ufficio tecnico	Sose	25,04%	17,92%	17,92%	26,75%	28,41%	27,12%	27,52%	27,06%
	Comuni con gestione associata - Anagrafe	Sose	9,84%	7,57%	7,57%	9,88%	10,93%	9,41%	11,52%	10,99%
	Comuni con gestione associata - Altri servizi generali	Sose	40,43%	53,90%	53,90%	40,08%	39,34%	37,13%	38,36%	32,53%
VARIABILI DI CONTESTO	Unità immobiliari complessive - pro capite	Istat	1,44	1,36	1,38	1,41	1,44	1,48	1,49	1,52
DISECONOMIE DI SCALA	Inversa della popolazione per mille abitanti	Mef	0,62	0,60	0,60	0,62	0,62	0,66	0,63	0,63
Variabili secondo stadio										
VARIABILI DI CONTESTO	Rischio sismico alto (% di comuni)	Protezione Civile	7,45%							
	Addetti dei servizi di alloggio e ristorazione - per mille abitanti	Istat	20,46							
REDDITO	Reddito imponibile ai fini delle addizionali IRPEF (Valore in euro)	Mef	19.434,41							
VARIABILI DICOTOMICHE CHE IDENTIFICANO I DIFFERENZIALI DI SPESA	Cluster 1 - Poli urbani (% di comuni)	Sose	3,94%							
	Cluster 2 - Comuni di piccole dimensioni a bassa densità abitativa localizzati per lo più in aree interne (% di comuni)	Sose	10,22%							
	Cluster 3 - Comuni localizzati per lo più in aree pianeggianti o collinari con basso livello di benessere (% di comuni)	Sose	21,46%							
	Cluster 4 - Comuni localizzati per lo più in aree pianeggianti o collinari con alto livello di benessere (% di comuni)	Sose	20,15%							
	Cluster 6 - Comuni in territorio montano con livello di benessere medio-alto (% di comuni)	Sose	7,68%							
	Cluster 7 - Centri meta di elevato pendolarismo (% di comuni)	Sose	6,53%							
	Cluster 8 - Comuni in territorio montano con basso livello di benessere (% di comuni)	Sose	13,87%							
	Cluster 9 - Comuni ad elevata densità abitativa (% di comuni)	Sose	9,07%							
	Cluster 10 - Comuni in zone litoranee (% di comuni)	Sose	4,27%							
VARIABILI DICOTOMICHE CHE IDENTIFICANO L'APPARTENENZA ALLE REGIONI	Abruzzo (% di comuni)	Istat	3,37%							
	Basilicata (% di comuni)	Istat	1,89%							
	Calabria (% di comuni)	Istat	4,43%							
	Campania (% di comuni)	Istat	6,78%							
	Lazio (% di comuni)	Istat	4,57%							
	Lombardia (% di comuni)	Istat	25,43%							
	Liguria (% di comuni)	Istat	3,40%							
	Marche (% di comuni)	Istat	3,66%							
	Molise (% di comuni)	Istat	1,58%							
	Piemonte (% di comuni)	Istat	16,14%							
	Puglia (% di comuni)	Istat	3,96%							
	Toscana (% di comuni)	Istat	5,18%							
	Umbria (% di comuni)	Istat	1,76%							
	Veneto (% di comuni)	Istat	11,22%							

Per la descrizione della modalità di calcolo delle variabili utilizzate nella stima dei FaS si rimanda al paragrafo A.2.2 "*Le variabili indipendenti*" (*p.* 25) dell'**Appendice A**.

1.3.1 La spesa di riferimento ai fini della determinazione dei fabbisogni standard

La spesa storica ai fini dei FaS rappresenta la spesa riportata dai singoli enti nel Certificato Consuntivo (2013, 2015, 2016, 2017 e 2018) e nel Rendiconto della gestione – Schema di bilancio (2019 e 2021), che attraverso le informazioni del questionario viene opportunamente riclassificata in base all'effettivo impiego nelle *Funzioni generali di amministrazione, di gestione e di controllo* oggetto di aggiornamento metodologico.

Analizzando la spesa ai fini dei FaS all'interno del campione di regressione si evince un trend prevalentemente costante della spesa nel periodo considerato con valori leggermente crescenti a partire dal 2018 come è possibile osservare dalla **Tabella 1.7**.

Tabella 1.7: Funzioni generali– Spesa ai fini dei fabbisogni standard per abitante - RSO

2013	254, 69 €
2015	252, 38 €
2016	260, 27 €
2017	258, 93 €
2018	272, 52 €
2019	275, 49 €
2021	284, 04 €

Nella **Figura 1.1** viene rappresentata la spesa storica ai fini dei FaS per abitante distinta per le diverse fasce di popolazione, per i comuni appartenenti al campione di regressione.

Figura 1.1: Funzioni generali - Spesa ai fini dei fabbisogni standard per fascia dimensionale

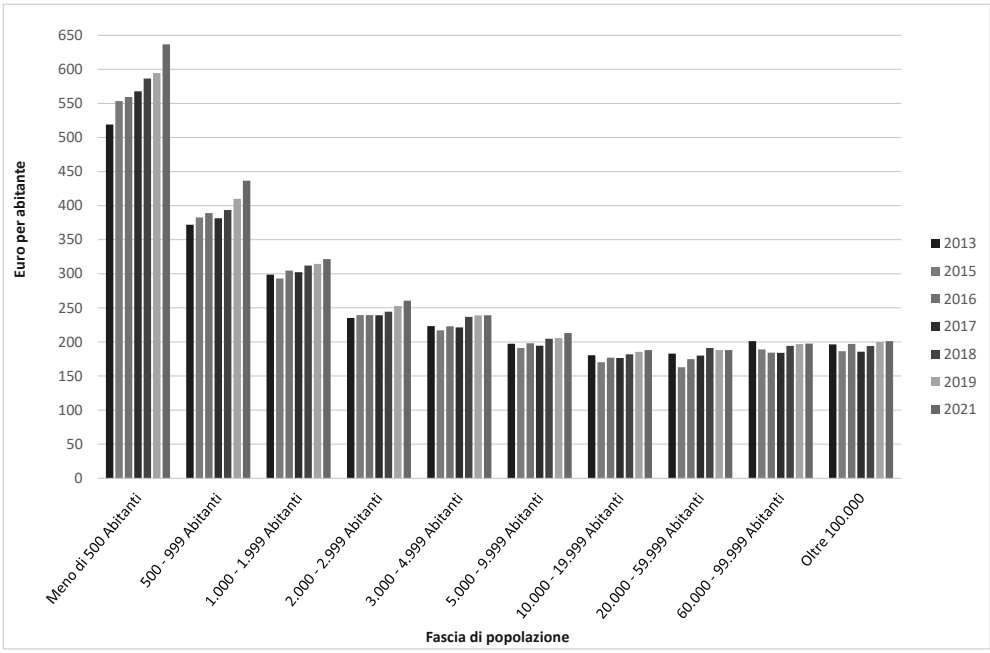

Dalla lettura del grafico è possibile osservare come il livello di spesa ai fini dei FaS abbia un andamento crescente nel tempo per le fasce che vanno da quella inferiore a 500 abitanti fino alla fascia 3.000 – 4.999 abitanti, mentre risulta sostanzialmente costante nei diversi anni per le fasce dimensionali maggiori. Tra le diverse fasce dimensionali, invece, si registra un decremento della spesa pro capite con valori che si attestano oltre i 550 euro per i comuni con meno di 500 abitanti fino ad arrivare intorno ai 200 euro nella fascia 5.000 - 10.000 abitanti e poi stabilizzarsi intorno a tale valore di spesa per le fasce dimensionali più alte.

Figura 1.2: Funzioni generali - Spesa ai fini dei fabbisogni standard per area geografica

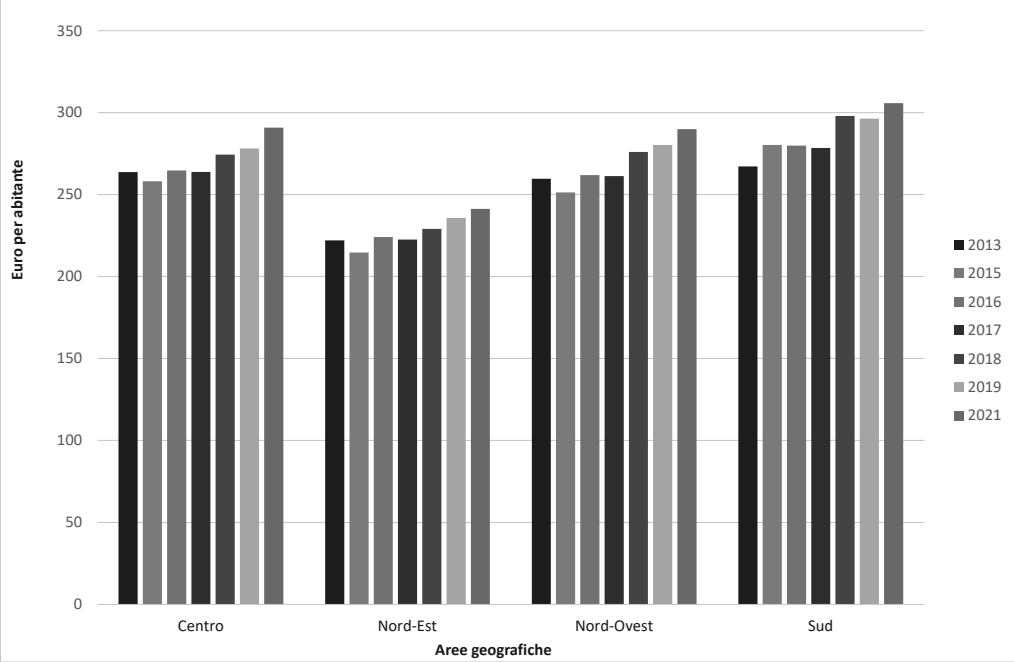

L'analisi del grafico a livello di area geografica evidenzia una spesa storica per abitante più bassa al Nord-Est. Per le altre aree, invece, la spesa è superiore ai 250 euro per abitante in tutto il periodo con valori prossimi ai 300 euro pro capite per i comuni del Sud.

Figura 1.3: Funzioni generali - Spesa ai fini dei fabbisogni standard per regione

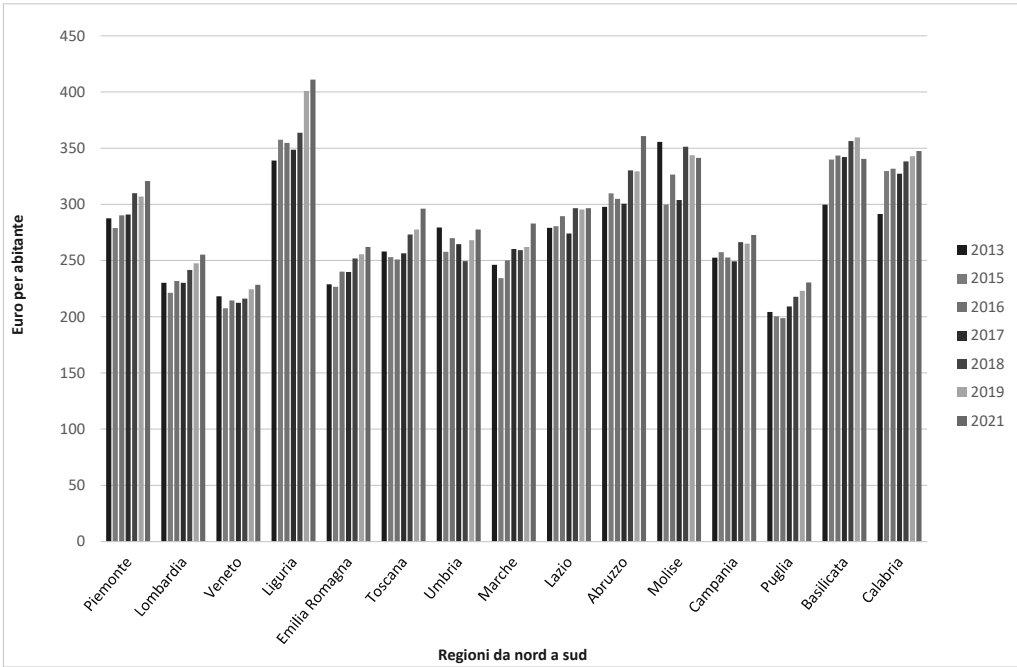

Portando l'analisi ad un ulteriore livello di dettaglio, la **Figura 1.3** mostra la suddivisione della spesa ai fini FaS per regione. In particolare, in Liguria si registra la spesa più elevata nelle annualità 2019 e 2021, mentre la spesa pro capite più bassa si può notare in Puglia e in Veneto il tutte le annualità.

1.4 IL MODELLO PER LA STIMA DEL FABBISOGNO STANDARD

1.4.1 I risultati delle stime

Una volta ottenute le stime puntuali dei coefficienti dei modelli specificati nel primo e nel secondo stadio, riportati nelle equazioni (4) e (5) nel paragrafo *"Il modello panel lineare a due stadi"* (*p. XXI*), si procede al calcolo di ogni comune (FS_i) rispetto alle caratteristiche comunali dell'ultimo anno, utilizzando i valori attesi dei due modelli come riportato nell'equazione (1.1) che segue:

$$FS_{i2021} = \widehat{\delta}_1 + \widehat{\beta_1} + \frac{\widehat{\tau_{2019}} + \widehat{\tau_{2018}} + \widehat{\tau_{2017}} + \widehat{\tau_{2016}} + \widehat{\tau_{2015}} + \widehat{\tau_{2013}}}{7} + \widehat{\beta_2'}\widetilde{\mathbf{X_{i2021}}} + \widehat{\delta_2'}\widetilde{\mathbf{Z_1}} \tag{1.1}$$

dove per ogni comune "*i*":

- $\widehat{\delta}_1 + \widehat{\beta_1} + \frac{\widehat{\tau_{2019}}+\widehat{\tau_{2018}}+\widehat{\tau_{2017}}+\widehat{\tau_{2016}}+\widehat{\tau_{2015}}+\widehat{\tau_{2013}}}{7}$ rappresenta la componente di spesa standard base uniforme a livello nazionale per il periodo di riferimento 2013, 2015, 2016, 2017, 2018, 2019 e 2021;
- $\widehat{\beta_2'}\widetilde{\mathbf{X_{i2021}}}$ rappresenta le componenti di spesa standard relative alle variabili del primo stadio, misurate rispetto al 2021, il cui impatto sulla spesa standard è risultato statisticamente significativo (ovvero con P-value $\leqslant 0,10$);
- $\widehat{\delta_2'}\widetilde{\mathbf{Z_1}}$ rappresenta le componenti di spesa standard relative alle variabili del secondo stadio il cui impatto sul spesa standard è risultato statisticamente significativo (ovvero con P-value $\leqslant 0,10$).

La **Tabella 1.8** riporta i risultati del processo di stima delle componenti della *Spesa Standard*, in particolare mostra le stime puntuali dei coefficienti associati alle variabili del primo e del secondo stadio, nonché la stima della componente di spesa standard base uniforme. Per ogni variabile sono riportati i livelli di significatività statistica rispetto all'ipotesi nulla di impatto pari a zero. Per ognuno dei due modelli si riporta oltre all'impatto in euro (colonna 1) da considerarsi per il calcolo del FS, anche la stima dei coefficienti standardizzati (colonna 3).

Dal confronto delle stime puntuali ottenute attraverso un modello specificato con approccio Mundlak (1978) emerge una notevole robustezza delle stime in quanto, anche se a fronte di una magnitudine e significatività a volte differenti, tutti i coefficienti mantengono sempre lo stesso segno.



Tabella 1.8: Funzioni generali - Stime puntuali dei coefficienti della funzione di spesa

Tipologia	Descrizione Variabile	Panel a effetti fissi, stimatore Within the Group (WG) (primo stadio)			
		Coeff. in euro	Livello di significatività	Stima standardizz.	Livello di significatività
SPESA STANDARD BASE NAZIONALE PRIMO STADIO	Intercetta del modello panel (euro pro capite)	125,31916046	< 0,00000001 ***	nd	
PREZZI DEI FATTORI PRODUTTIVI	Livello delle locazioni immobiliari ad uso ufficio - Prezzo al mq (in euro) - Scostamento % dalla media	0,04810733	0,23905877	0,01300322	0,2390587
	Costo del lavoro - Scostamento % dalla media - Euro	0,39552477	< 0,00000001 ***	0,03760452	< 0,00000001 ***
	Spesa media per software e hardware - Scostamento % dalla media - Euro	−0,00028643	0,93896519	−0,00026003	0,93896535
FORME DI GESTIONE	Quota dei servizi esternalizzati rispetto alla spesa corrente utilizzata per la stima dei fabbisogni standard	66,07961273	< 0,00000001 ***	0,05148945	< 0,00000001 ***
	Comuni con gestione associata - Tributi	10,23280048	0,00045083 ***	0,0197422	0,00045083 ***
	Comuni con gestione associata - Ufficio tecnico	5,65205050	0,00030579 ***	0,01536865	0,00030579 ***
	Comuni con gestione associata - Anagrafe	2,85788894	0,27645557	0,00534378	0,27645562
	Comuni con gestione associata - Altri servizi generali	0,29627618	0,81751282	0,0009126	0,81751283
VARIABILI DI CONTESTO	Unità immobiliari complessive - pro capite	51,51935196	0,00153295 ***	0,29768783	0,00153295 ***
DISECONOMIE DI SCALA	Inversa della popolazione	109.408,37500000	0,00000081 ***	0,75808918	0,00000081 ***
ANNUALITA'	Anno 2013	−3,69177485	0,09228815 *	−0,00750081	0,0922882 *
	Anno 2015	−16,68286896	< 0,00000001 ***	−0,0369019	< 0,00000001 ***
	Anno 2016	−12,57859325	< 0,00000001 ***	−0,02819125	< 0,00000001 ***
	Anno 2017	−17,55390549	< 0,00000001 ***	−0,03967544	< 0,00000001 ***
	Anno 2018	−10,05977917	< 0,00000001 ***	−0,02221604	< 0,00000001 ***
	Anno 2019	−6,82277584	0,00000044 ***	−0,01522799	0,00000044 ***
R^2 within		0,0616			
R^2 between		0,5433			
R^2 overall		0,5018			
% di varianza dovuta α_i		0,8208			
N. di enti in regressione		26.646			

Tipologia	**Descrizione Variabile**	**Cross-section su effetti fissi, stimatore OLS (secondo stadio)**				
		Coeff. in euro	Livello di significatività		Stima standardizz.	Livello di significatività	
SPESA STANDARD BASE NAZIONALE SECONDO STADIO	Intercetta del modello cross section (euro pro capite)	$-91,08289337$	$0,01317256$	$**$	nd		
VARIABILI DI CONTESTO	Rischio sismico alto	$29,82682228$	$0,0102982$	$**$	$0,07242606$	$0,01266413$	$**$
	Addetti dei servizi di alloggio e ristorazione - pro capite	$1.459,06628418$	$< 0,00000001$	$***$	$0,31343371$	$< 0,00000001$	$***$
REDDITO	Reddito imponibile ai fini delle addizionali IRPEF - Scostamento % dalla media	$1,06421161$	$< 0,00000001$	$***$	$0,18946482$	$< 0,00000001$	$***$
VARIABILI DICOTOMICHE CHE IDENTIFICANO I DIFFERENZIALI DI SPESA	Cluster 1 - Poli urbani	$38,65647125$	$0,18898872$		$0,06953563$	$0,17170835$	
	Cluster 2 - Comuni di piccole dimensioni a bassa densità abitativa localizzati per lo più in aree interne	$44,0413475$	$0,17446472$		$0,12337423$	$0,15113624$	
	Cluster 3 - Comuni localizzati per lo più in aree pianeggianti o collinari con basso livello di benessere	$74,8653717$	$0,02006359$	$**$	$0,28429541$	$0,01581229$	$**$
	Cluster 4 - Comuni localizzati per lo più in aree pianeggianti o collinari con alto livello di benessere	$52,79641724$	$0,09224645$	$*$	$0,19588864$	$0,07880715$	$*$
	Cluster 6 - Comuni in territorio montano con livello di benessere medio-alto	$56,38940048$	$0,07819294$	$*$	$0,13887393$	$0,06794513$	$*$
	Cluster 7 - Centri meta di elevato pendolarismo	$43,92412949$	$0,14702856$		$0,10037665$	$0,1325331$	
	Cluster 8 - Comuni in territorio montano con basso livello di benessere	$67,67861176$	$0,03707778$	$**$	$0,21637729$	$0,0299462$	$**$
	Cluster 9 - Comuni ad elevata densità abitativa	$37,51610565$	$0,22076042$		$0,09966134$	$0,20510041$	
	Cluster 10 - Comuni in zone litoranee	$70,44985199$	$0,02118068$	$**$	$0,13181795$	$0,01719586$	$**$
VARIABILI DICOTOMICHE CHE IDENTIFICANO APPARTENENZA ALLE REGIONI	Abruzzo	$17,59484673$	$0,20521855$		$0,0293854$	$0,18649373$	
	Basilicata	$104,06364441$	$< 0,00000001$	$***$	$0,13112533$	$< 0,00000001$	$***$
	Calabria	$106,15652466$	$< 0,00000001$	$***$	$0,2020091$	$< 0,00000001$	$***$
	Campania	$61,86673355$	$0,00000018$	$***$	$0,14384499$	$0,00000018$	$***$
	Lazio	$43,61502838$	$0,00002744$	$***$	$0,08425948$	$0,00003055$	$***$
	Liguria	$25,4759903$	$0,1075424$		$0,04268457$	$0,11939846$	
	Lombardia	$-22,15421867$	$0,00152911$	$***$	$-0,08923266$	$0,0022149$	$***$
	Marche	$16,76292038$	$0,19303805$		$0,02911228$	$0,18699133$	
	Molise	$12,0454464$	$0,55808175$		$0,01391014$	$0,55181607$	
	Piemonte	$-48,90447998$	$< 0,00000001$	$***$	$-0,16641238$	$< 0,00000001$	$***$
	Puglia	$41,36666489$	$0,00096698$	$***$	$0,07458059$	$0,00102925$	$***$
	Toscana	$41,33849335$	$0,00003309$	$***$	$0,08470646$	$0,0000507$	$***$
	Umbria	$34,63181305$	$0,01217136$	$**$	$0,04207938$	$0,01487865$	$**$
	Veneto	$-8,83896637$	$0,22283435$		$-0,02580917$	$0,24371606$	
R^2 within		$0,1922$					
N. di enti in regressione		3.714					

Gli Standard Error sono robusti per l'eteroschedasticità, $*** = P-value < 0,01$, $** = P-value < 0,05$, $* = P-value < 0,10$

Nel primo e nel secondo stadio sono stati effettuati i test di analisi congiunta di nullità dei coefficienti relativi rispettivamente alle variabili dicotomiche identificative dell'annualità e a quelle relative al cluster di appartenenza al fine del corretto riconoscimento in fase applicativa. In entrambi i casi le ipotesi sono state rifiutate con elevato livello di significatività

1.4.2 Le regole di applicazione

Ai fini della determinazione dei FaS e dei relativi coefficienti di riparto (riportati nell'**Appendice E**) sono state definite le regole di normalizzazione/neutralizzazione che vengono qui di seguito elencate.

Tabella 1.9: Funzioni generali - Modalità di calcolo delle variabili utilizzate nell'applicazione dei fabbisogni standard

Tipologia variabile	Descrizione variabile	Regola di applicazione
Primo stadio	Livello delle locazioni immobiliari ad uso ufficio - Prezzo al mq (in euro) - Scostamento % dalla media	Effetto neutralizzato ponendo la variabile pari a 0
	Costo medio del lavoro per addetto - Scostamento % dalla media - Euro	Valore mediano relativo alla regione e alla fascia di popolazione di appartenenza (cfr. **Tabella C.2 - Appendice C**
	Spesa media per software e hardware - Scostamento % dalla media - Euro	Effetto neutralizzato ponendo la variabile pari a 0
	Quota dei servizi esternalizzati rispetto alla spesa corrente utilizzata per la stima dei fabbisogni standard	Valore medio nazionale RSO= 0,07
	Comuni con gestione associata - Tributi	Effetto neutralizzato ponendo la variabile pari a 0
	Comuni con gestione associata - Ufficio tecnico	Effetto neutralizzato ponendo la variabile pari a 0
	Comuni con gestione associata - Anagrafe	Effetto neutralizzato ponendo la variabile pari a 0
	Comuni con gestione associata - Altri servizi generali	Effetto neutralizzato ponendo la variabile pari a 0
Secondo stadio	Reddito imponibile ai fini delle addizionali IRPEF - Scostamento % dalla media	Effetto neutralizzato ponendo la variabile pari a 0
	Regioni	Effetto neutralizzato ponendo la variabile pari a 0
	Cluster	Utilizzo delle probabilità di appartenenza ai cluster

Si specifica che, in fase di applicazione, non vengono riconosciute le variabili relative al Livello delle locazioni immobiliari ad uso ufficio e alla Spesa media per software e hardware in quanto non sono risultate significative nel modello.

È stata effettuata la scelta di neutralizzare la variabile relativa al reddito imponibile ai fini delle addizionali IRPEF in quanto la sua funzione è unicamente quella di esercitare un effetto di controllo relativamente agli effetti di ricchezza dovuto all'introduzione delle altre variabili del modello, e pertanto non partecipa alla determinazione del fabbisogno.

Per ciò che concerne le variabili relative ai 10 gruppi omogenei (cluster), in fase di applicazione, si è deciso di utilizzare la probabilità di appartenenza al cluster di riferimento nella determinazione del fabbisogno.

Per quanto riguarda i comuni per cui la variabile "*Unità immobiliari complessive*" non è valorizzata, si è proceduto all'imputazione dei valori mediani di fascia della variabile "*Unità immobiliari complessive*" sulla popolazione residente per la sola annualità 2021. Ad ogni comune e per ogni annualità è stato assegnato il valore mediano relativo alla fascia di popolazione di appartenenza. I valori per abitante utilizzati per i 4 comuni con dato mancante sono riportati di seguito.

Tabella 1.10: Funzioni generali - Valori di riferimento unità immobiliari totali per abitante

Comune	Fascia di popolazione	Valore mediano
MARTIRANO	500 – 999 Abitanti	1,8009
FALCIANO DEL MASSICO	3.000 – 4.999 Abitanti	1,1669
CELLOLE	5.000 – 9.999 Abitanti	1,0829
ZAPPONETA	3.000 – 4.999 Abitanti	1,1669

Inoltre, la variabile "*Unità immobiliari complessive pro capite*" è stata normalizzata, al fine di ridurre gli effetti dei valori estremi della variabile, considerando valori soglia minimi e massimi. Tali valori sono individuati nel 1° e nel 99° percentile della distribuzione per fascia delle unità immobiliari complessive per abitante, per l'annualità 2021. I comuni che presentano valori inferiori alla soglia minima e superiori alla soglia massima



sono stati riportati al valore della relativa soglia di riferimento (vedi **Tabella 1.11**).

Tabella 1.11: Funzioni generali - Normalizzazione delle unità immobiliari complessive per abitante

Fascia dimensionale	1° percentile	99° percentile
Fino a 500 abitanti	1,1157	12,992
Da 500 a 1.000 abitanti	0,9979	7,4686
Da 1.000 a 2.000 abitanti	0,8689	4,8633
Da 2.000 a 3.000 abitanti	0,7724	3,8031
Da 3.00o a 5.000 abitanti	0,7653	3,0765
Da 5.000 a 10.000 abitanti	0,6937	2,4065
Da 10.000 a 20.000 abitanti	0,6709	2,4228
Da 20.000 a 60.000 abitanti	0,6619	1,8356
Da 60.000 a 100.000 abitanti	0,6529	1,6022
Oltre 100.000 abitanti	0,6979	1,2630

A APPENDICE FUNZIONI GENERALI DI AMMINISTRAZIONE, DI GESTIONE E DI CONTROLLO

A.1 IL NUOVO PESO DELLE FUNZIONI GENERALI DI AMMINISTRAZIONE, DI GESTIONE E DI CONTROLLO

Le *Funzioni generali di amministrazione, di gestione e di controllo* svolgono un ruolo chiave nella gestione economica, finanziaria e di programmazione del comune, sia rispetto alle funzioni fondamentali, sia alle funzioni non fondamentali.
Sino ad oggi nell'ambito della definizione dei fabbisogni standard, ed in particolare nella determinazione del coefficiente di riparto complessivo utilizzato nel Fondo di Solidarietà Comunale, la funzione generale di amministrazione, di gestione e di controllo è stata considerata al 70% ai sensi dell'art. 3, comma 1 del D.Lgs. 216/2010 in relazione alla identificazione provvisoria delle funzioni fondamentali. A partire dal 2013, le funzioni fondamentali sono state identificate in modo definitivo dall'art. 19 del DL 95 del 2012, rendendo necessaria anche una revisione della quota della spesa dell'amministrazione a supporto delle funzioni fondamentali.
Per valutare in modo obiettivo il giusto peso che le funzioni di amministrazione devono avere nella definizione del fabbisogno, si è proceduto ad analizzare la consistenza delle funzioni non fondamentali in termini di spesa. A tal fine sono stati utilizzati i dati contabili dei bilanci riclassificati dai comuni nel questionario SOSE/IFEL dei fabbisogni standard considerando quanto da essi riportato nel quadro S delle spese e nel quadro T delle spese relative al personale. Nelle tabelle A.1 e A.2 sono riportate le modalità di calcolo seguite per il calcolo della spesa corrente totale e di quella attribuibile alle funzioni non fondamentali.
L'analisi effettuata ha considerato il periodo dal 2016 al 2021, ad esclusione dell'annualità 2020 che non ha visto la somministrazione del questionario a causa della pandemia.

Tabella A.1: **Funzioni generali - Modalità di calcolo della Spesa corrente da Certificato Consuntivo/Rendiconto al bilancio riclassificata relativa alle funzioni non fondamentali (questionari FC30U, FC40U, FC50U, FC60U, FC70U)**

Voci del questionario		Colonna di riferimento dei questionari	Descrizioni voci
+	T17 + T10 − T14	Col 13	Spese totali per il personale (al netto del trattamento accessorio impegnato nell'esercizio successivo, ma di competenza dell'anno in questione e comprensivo di eventuali spese di anni precedenti)
+	S16 − S04 − S05 − S06 + S07	Col 13	Spese correnti totali diverse da quelle relative al personale al netto delle altre spese per redditi di capitale (macroaggregato 8), dei rimborsi e poste correttive delle entrate (macroaggregato 9 - a eccezione dei rimborsi per spese di personale indicati nel quadro T) e delle altre spese correnti (macroaggregato 10) non relative ai premi di assicurazione

Tabella A.2: **Funzioni generali - Modalità di calcolo della Spesa corrente da Certificato Consuntivo/Rendiconto al bilancio riclassificata relativa al totale funzioni (questionari FC30U, FC40U, FC50U, FC60U, FC70U)**

Voci del questionario		Colonna di riferimento dei questionari	Descrizioni voci
+	T17 + T10 − T14	Col 14	Spese totali per il personale (al netto del trattamento accessorio impegnato nell'esercizio successivo, ma di competenza dell'anno in questione e comprensivo di eventuali spese di anni precedenti)
+	S16 − S04 − S05 − S06 + S07	Col 14	Spese correnti totali diverse da quelle relative al personale al netto delle altre spese per redditi di capitale (Macroaggregato 8), dei rimborsi e poste correttive delle entrate (Macroaggregato 9 - a eccezione dei rimborsi per spese di personale indicati nel quadro T) e delle altre spese correnti (Macroaggregato 10) non relative ai premi di assicurazione

Per ogni anno sono stati esclusi dall'analisi i comuni con incoerenza tra la spesa corrente desumibile dalle informazioni inserite nel questionario relative al totale delle funzioni e quanto riportato nel Certificato Consuntivo (2016, 2017, 2018) e nel Rendiconto della gestione (2019 e 2021) in quanto indice di errata riclassificazione della spesa con i questionari.
Per ciascun anno è stato valutato il peso delle funzioni non fondamentali rispetto al totale delle funzioni e

preso come riferimento il valore medio complessivo di tutte le annualità. Questo valore è risultato pari al 9, 14% (cfr. **Tabella 2.3**), da cui si è definito un peso delle funzioni fondamentali pari a 90, 86%.
Al fine di un raggiungimento del nuovo peso nel 2028 si procederà ad una applicazione graduale secondo la seguente progressione: 74% nel 2024, 78% nel 2025, 82% nel 2026, 86% nel 2027 e 90, 86% del 2028.

Tabella A.3: Funzioni Generali - Nuovo peso delle funzioni non fondamentali

Anno	Numero di comuni	Spesa corrente da bilancio riclassificata relativa alle funzioni non fondamentali (A)	Spesa corrente da bilancio riclassificata relativa al totale delle funzioni (B)	% spese non fondamentali sul totale delle spese(C = A/B)
2016	5.916	3.812.744.147	40.573.164.930	9, 40%
2017	6.150	3.849.508.485	41.388.892.000	9, 30%
2018	5.790	3.776.276.068	41.004.953.906	9, 21%
2019	6.030	3.766.844.766	41.990.563.443	8, 97%
2021	5.773	3.743.070.917	42.341.510.902	8, 84%
Totale	29.659	18.948.444.383	207.299.085.181	9, 14%

La **Tabella A.4** nella prima colonna pone a confronto la spesa storica[1] con il valore del fabbisogno standard teorico ottenuto dall'applicazione del modello che discende dalla nuova metodologia illustrata nel **Capitolo 1**. Allo stesso modo mostra l'effetto del riproporzionamento dovuto all'applicazione di un peso percentuale sul totale del fabbisogno standard teorico che passa dal 70% al nuovo valore osservato pari al 90, 86%.

Tabella A.4: Funzioni generali - Effetto della variazione della percentuale riconosciuta nella composizione del Fabbisogno Standard complessivo

	Spesa storica di riferimento	Fabbisogno Standard teorico	Quota riconosciuta nella composizione del coefficiente di riparto complessivo	Valori del fabbisogno standard teorico ai fini della determinazione coefficiente di riparto complessivo
Funzioni Generali per anno 2023 [a]	10.578.122.095	10.529.385.854	70, 00%	7.370.570.098
Funzioni Generali per anno 2024 [b]	10.699.233.086	9.303.506.136	90, 86%	8.453.165.675

[a] Calcolato sui valori 2019 (QuestionarioFC60U)
[b] Calcolato sui valori 2021 (QuestionarioFC70U)

L'impiego di un coefficiente ridotto, rispetto al valore di 90, 86%, si motiva per la necessità di graduare nel tempo gli effetti redistributivi del riparto in considerazione dell'invarianza delle risorse attualmente disponibili per il riparto stesso. Si precisa, inoltre, che la variazione del peso di una funzione non genera, né in aumento né in riduzione, effetti in termini di risorse complessive rivolte alla perequazione.

A.2 LE MODALITÀ DI CALCOLO DELLE VARIABILI PER LA STIMA

A.2.1 La spesa storica ai fini FaS

Il calcolo della spesa storica di riferimento ai fini FaS è stato effettuato riclassificando e integrando, attraverso i dati raccolti con il questionario SOSE-IFEL, gli impegni di spesa correnti e riportati nei Certificati Consuntivi (2013, 2015, 2016, 2017, 2018) e nel Rendiconto della gestione – Schema di bilancio (2019 e 2021).

1 La spesa storica di riferimento corrisponde a quella ai fini dei fabbisogni standard opportunamente riclassificata mediante il questionario FC70U. In caso di mancata compilazione del questionario o di presenza di anomalie la spesa storica di riferimento è desunta dai dati del rendiconto al bilancio 2021.

In dettaglio, si riportano nelle **Tabelle A.5**, **A.6**, **A.7**, **A.8**, **A.9**, **A.10** e **A.11** le voci del questionario utilizzate, e la procedura seguita, per il calcolo della spesa storica di riferimento (spesa corrente di riferimento per il calcolo dei FaS) rispettivamente per i dati 2013, 2015, 2016, 2017, 2018 2019 e 2021.

Tabella A.5: Funzioni generali - Calcolo spesa storica di riferimento ai fini FaS, dati 2013

	Voci questionario FC10U	Descrizione voci
+	T28	Spese totali per il personale (al netto del trattamento accessorio impegnato nell'esercizio successivo, ma di competenza del 2013)
+	S35	Spese correnti totali diverse da quelle relative al personale
=	SPESA CORRENTE DA CERTIFICATO CONSUNTIVO RICLASSIFICATA	
+	T34	Trattamento accessorio impegnato nell'esercizio successivo, ma di competenza del 2013
-	T02 + T04 + T20 + T22	Spese correnti per il personale di competenze di anni precedenti
-	S30	Interessi passivi e oneri finanziari diversi
=	SPESA CORRENTE PRIMARIA RICLASSIFICATA	
+	S31	Interessi passivi sostenuti per finanziamenti per l'acquisto e la manutenzione di mezzi strumentali e infrastrutture tecnologiche
+	S32	Interessi passivi sostenuti per finanziamenti per l'acquisto e la manutenzione di fabbricati
+	X21	Entrate relative ai servizi forniti da altri soggetti e NON riportate nel Quadro 2 del proprio Certificato Consuntivo
=	SPESA CORRENTE LORDA RICLASSIFICATA	
-	T38	Personale: Entrate per rimborsi ricevuti per il personale in convenzione (ai sensi degli artt. 13 e 14 del CCNL 22/01/04)
-	T39	Personale: Entrate per rimborsi ricevuti per personale comandato presso altre Amministrazioni
-	T40	Personale: Entrate per rimborsi ricevuti per personale distaccato presso altre Amministrazioni
-	S28	Debiti fuori bilancio, al netto delle spese per il ripiano di perdite o per l'aumento di capitale in partecipazioni (solo se contabilizzate nel Quadro 4 negli interventi da 2 a 5)
-	S29	Calamità naturali (solo se contabilizzate nel Quadro 4 negli interventi da 2 a 5)
-	X01	Entrate per Rimborsi e/o Utili netti ricevuti da soggetti (agenzie, consorzi, fondazioni, società, etc.) partecipati dall'Ente cui è stato esternalizzato il servizio
-	(X06 − X07)	Entrate connesse al Servizio Elettorale o per operazioni censuarie al netto delle entrate contabilizzate al Titolo VI delle Entrate
-	X08	Entrate relative ai servizi erogati a favore di altri Enti (Comuni, Unioni di Comuni, Comunità Montane, Consorzi, Convezioni e altre forme di gestione associata)
-	X18	Entrate relative ai servizi erogati a favore di altri derivanti da contributi degli Enti Locali
-	X20	Entrate da utenza dei NON RESIDENTI riportate nel Quadro 2 del proprio Certificato Consuntivo
-	X22	Entrate relative ai servizi forniti da altri soggetti, da utenza dei NON RESIDENTI NON riportate nel Quadro 2 del proprio Certificato Consuntivo
=	SPESA CORRENTE NETTA RICLASSIFICATA	
+	QUOTA DELLA SPESA DELL'UNIONE/COMUNITA' MONTANA ECCEDENTE I TRASFERIMENTI RICEVUTI DAI COMUNI, attribuita in base alla popolazione di riferimento per il calcolo dei fabbisogni standard	
=	SPESA CORRENTE DI RIFERIMENTO PER IL CALCOLO DEI FABBISOGNI STANDARD Se la spesa corrente di riferimento per il calcolo dei fabbisogni è negativa viene posta pari a zero	



Tabella A.6: Funzioni generali - Calcolo spesa storica di riferimento ai fini FaS, dati 2015

	Voci questionario FC20U	Descrizione voci
+	T17 + T10 − T14	Spese totali per il personale (al netto del trattamento accessorio impegnato nell'esercizio successivo, ma di competenza del 2015 e comprensivo di eventuali spese di anni precedenti)
+	S12	Spese correnti totali diverse da quelle relative al personale
=	SPESA CORRENTE DA CERTIFICATO CONSUNTIVO RICLASSIFICATA	
+	T14	Trattamento accessorio impegnato nell'esercizio successivo, ma di competenza del 2015
-	T10	Eventuali spese di competenza di anni precedenti (retribuzioni personale dirigente, non dirigente, rinnovi contrattuali ecc.)
+	X14	Entrate relative ai servizi forniti da altri soggetti e NON riportate nel Quadro 2 del proprio Certificato Consuntivo
-	S07	Interessi passivi e oneri finanziari diversi
=	SPESA CORRENTE PRIMARIA RICLASSIFICATA	
+	S08	Interessi passivi sostenuti per finanziamenti per l'acquisto e la manutenzione di mezzi strumentali e infrastrutture tecnologiche e fabbricati
=	SPESA CORRENTE LORDA RICLASSIFICATA	
-	T18	Personale: Entrate per rimborsi ricevuti per il personale in convenzione (ai sensi degli artt. 13 e 14 del CCNL 22/01/04)
-	T19	Personale: Entrate per rimborsi ricevuti per personale comandato o distaccato presso altre Amministrazioni
-	S06	Calamità naturali e Debiti fuori bilancio, al netto delle spese per il ripiano di perdite o per l'aumento di capitale in partecipazioni (solo se contabilizzate nel Quadro 4 negli interventi da 2 a 5)
-	(X08 − X09)	Entrate connesse al Servizio Elettorale o per operazioni censuarie al netto delle entrate contabilizzate al Titolo VI delle Entrate
-	X10	Entrate relative ai servizi erogati a favore di altri Enti (Comuni, Unioni di Comuni, Comunità Montane, Consorzi, Convezioni e altre forme di gestione associata)
-	X12	Entrate relative ai servizi erogati a favore di altri derivanti da contributi degli Enti Locali
=	SPESA CORRENTE NETTA RICLASSIFICATA	
+	QUOTA DELLA SPESA DELL'UNIONE/COMUNITA' MONTANA ECCEDENTE I TRASFERIMENTI RICEVUTI DAI COMUNI, attribuita in base alla popolazione di riferimento per il calcolo dei fabbisogni standard	
=	SPESA CORRENTE DI RIFERIMENTO PER IL CALCOLO DEI FABBISOGNI STANDARD Se la spesa corrente di riferimento per il calcolo dei fabbisogni è negativa viene posta pari a zero	

Tabella A.7: Funzioni generali - Calcolo spesa storica di riferimento ai fini FaS, dati 2016

	Voci questionario FC30U	Descrizione voci
+	T17 + T10 − T14	Spese totali per il personale (al netto del trattamento accessorio impegnato nell'esercizio successivo, ma di competenza del 2016 e comprensivo di eventuali spese di anni precedenti)
+	S16 − S04 − S05 − S06 + S07	Spese correnti totali diverse da quelle relative al personale al netto delle altre spese per redditi di capitale (macroaggregato 8), dei rimborsi e poste correttive delle entrate (macroaggregato 9 - a eccezione dei rimborsi per spese di personale indicati nel quadro T) e delle altre spese correnti (macroaggregato 10) non relative ai premi di assicurazione
=	SPESA CORRENTE DA CERTIFICATO CONSUNTIVO RICLASSIFICATA	
+	T14	Trattamento accessorio impegnato nell'esercizio successivo, ma di competenza del 2016
-	T10	Eventuali spese di competenza di anni precedenti (retribuzioni personale dirigente, non dirigente, rinnovi contrattuali ecc.)
+	X12	Entrate relative ai servizi forniti da altri soggetti e NON riportate nel Quadro 9 del proprio Certificato Consuntivo
-	S02	Interessi passivi
=	SPESA CORRENTE PRIMARIA RICLASSIFICATA	
+	S03	Interessi passivi sostenuti per finanziamenti per l'acquisto e la manutenzione di mezzi strumentali, infrastrutture tecnologiche e fabbricati
=	SPESA CORRENTE LORDA RICLASSIFICATA	
-	T18	Personale: Entrate per rimborsi ricevuti per il personale in convenzione (ai sensi degli artt. 13 e 14 del CCNL 22/01/04)
-	T19	Personale: Entrate per rimborsi ricevuti per personale comandato o distaccato presso altre Amministrazioni
-	S13	Spesa per calamità naturali e debiti fuori bilancio, al netto delle spese per il ripiano di perdite o per l'aumento di capitale in partecipazioni (solo se contabilizzate nel quadro 10 macroaggregati da 3 a 4)
-	(X07 − X08)	Entrate connesse al Servizio Elettorale o per operazioni censuarie al netto delle entrate contabilizzate al titolo 9 delle Entrate
-	X09	Entrate relative ai servizi erogati a favore di altri Enti (Comuni, Unioni di Comuni, Comunità Montane, Consorzi, Convezioni e altre forme di gestione associata)
-	X11	Entrate relative ai servizi erogati a favore di altri derivanti da contributi degli Enti Locali
=	SPESA CORRENTE NETTA RICLASSIFICATA	
+	QUOTA DELLA SPESA DELL'UNIONE/COMUNITA' MONTANA ECCEDENTE I TRASFERIMENTI RICEVUTI DAI COMUNI, attribuita in base alla popolazione di riferimento per il calcolo dei fabbisogni standard	
=	SPESA CORRENTE DI RIFERIMENTO PER IL CALCOLO DEI FABBISOGNI STANDARD Se la spesa corrente di riferimento per il calcolo dei fabbisogni è negativa viene posta pari a zero	



Tabella A.8: Funzioni generali - Calcolo spesa storica di riferimento ai fini FaS, dati 2017

Voci questionario FC40U		Descrizione voci
+	T17 + T10 − T14	Spese totali per il personale (al netto del trattamento accessorio impegnato nell'esercizio successivo, ma di competenza del 2017 e comprensivo di eventuali spese di anni precedenti)
+	S16 − S04 − S05 − S06 + S07	Spese correnti totali diverse da quelle relative al personale al netto delle altre spese per redditi di capitale (macroaggregato 8), dei rimborsi e poste correttive delle entrate (macroaggregato 9 - a eccezione dei rimborsi per spese di personale indicati nel quadro T) e delle altre spese correnti (macroaggregato 10) non relative ai premi di assicurazione
=	SPESA CORRENTE DA CERTIFICATO CONSUNTIVO RICLASSIFICATA	
+	T14	Trattamento accessorio impegnato nell'esercizio successivo, ma di competenza del 2017
-	T10	Eventuali spese di competenza di anni precedenti (retribuzioni personale dirigente, non dirigente, rinnovi contrattuali ecc.)
+	X12	Entrate relative ai servizi forniti da altri soggetti e NON riportate nel Quadro 9 del proprio Certificato Consuntivo
-	S02	Interessi passivi
=	SPESA CORRENTE PRIMARIA RICLASSIFICATA	
+	S03	Interessi passivi sostenuti per finanziamenti per l'acquisto e la manutenzione di mezzi strumentali, infrastrutture tecnologiche e fabbricati
=	SPESA CORRENTE LORDA RICLASSIFICATA	
-	T18	Personale: Entrate per rimborsi ricevuti per il personale in convenzione (ai sensi degli artt. 13 e 14 del CCNL 22/01/04)
-	T19	Personale: Entrate per rimborsi ricevuti per personale comandato o distaccato presso altre Amministrazioni
-	T20	Personale: Entrate per rimborsi ricevuti per emolumenti corrisposti dall'ente ai lavoratori socialmente utili
-	S13	Spesa per calamità naturali e debiti fuori bilancio, al netto delle spese per il ripiano di perdite o per l'aumento di capitale in partecipazioni (solo se contabilizzate nel quadro 10 macroaggregati da 3 a 4)
-	(X07 − X08)	Entrate connesse al Servizio Elettorale o per operazioni censuarie al netto delle entrate contabilizzate al titolo 9 delle Entrate
-	X09	Entrate relative ai servizi erogati a favore di altri Enti (Comuni, Unioni di Comuni, Comunità Montane, Consorzi, Convezioni e altre forme di gestione associata)
-	X11	Entrate relative ai servizi erogati a favore di altri derivanti da contributi degli Enti Locali
=	SPESA CORRENTE NETTA RICLASSIFICATA	
+	QUOTA DELLA SPESA DELL'UNIONE/COMUNITA' MONTANA ECCEDENTE I TRASFERIMENTI RICEVUTI DAI COMUNI, attribuita in base alla popolazione di riferimento per il calcolo dei fabbisogni standard	
=	SPESA CORRENTE DI RIFERIMENTO PER IL CALCOLO DEI FABBISOGNI STANDARD Se la spesa corrente di riferimento per il calcolo dei fabbisogni è negativa viene posta pari a zero	

Tabella A.9: Funzioni generali - Calcolo spesa storica di riferimento ai fini FaS, dati 2018

	Voci questionario FC50U	Descrizione voci
+	T17 + T10 − T14	Spese totali per il personale (al netto del trattamento accessorio impegnato nell'esercizio successivo, ma di competenza del 2018 e comprensivo di eventuali spese di anni precedenti)
+	S16 − S04 − S05 − S06 + S07	Spese correnti totali diverse da quelle relative al personale al netto delle altre spese per redditi di capitale (macroaggregato 8), dei rimborsi e poste correttive delle entrate (macroaggregato 9 - a eccezione dei rimborsi per spese di personale indicati nel quadro T) e delle altre spese correnti (macroaggregato 10) non relative ai premi di assicurazione
=	SPESA CORRENTE DA CERTIFICATO CONSUNTIVO RICLASSIFICATA	
+	T14	Trattamento accessorio impegnato nell'esercizio successivo, ma di competenza del 2018
-	T10	Eventuali spese di competenza di anni precedenti (retribuzioni personale dirigente, non dirigente, rinnovi contrattuali ecc.)
+	X12	Entrate relative ai servizi forniti da altri soggetti e NON riportate nel Quadro 9 del proprio Certificato Consuntivo
-	S02	Interessi passivi
=	SPESA CORRENTE PRIMARIA RICLASSIFICATA	
+	S03	Interessi passivi sostenuti per finanziamenti per l'acquisto e la manutenzione di mezzi strumentali, infrastrutture tecnologiche e fabbricati
=	SPESA CORRENTE LORDA RICLASSIFICATA	
-	T18	Personale: Entrate per rimborsi ricevuti per il personale in convenzione (ai sensi degli artt. 13 e 14 del CCNL 22/01/04)
-	T19	Personale: Entrate per rimborsi ricevuti per personale comandato o distaccato presso altre Amministrazioni
-	T20	Personale: Entrate per rimborsi ricevuti per emolumenti corrisposti dall'ente ai lavoratori socialmente utili
-	S13	Spesa per calamità naturali e debiti fuori bilancio, al netto delle spese per il ripiano di perdite o per l'aumento di capitale in partecipazioni (solo se contabilizzate nel quadro 10 macroaggregati da 3 a 4)
-	(X07 − X08)	Entrate connesse al Servizio Elettorale o per operazioni censuarie al netto delle entrate contabilizzate al titolo 9 delle Entrate
-	X09	Entrate relative ai servizi erogati a favore di altri Enti (Comuni, Unioni di Comuni, Comunità Montane, Consorzi, Convezioni e altre forme di gestione associata)
-	X11	Entrate relative ai servizi erogati a favore di altri derivanti da contributi degli Enti Locali
=	SPESA CORRENTE NETTA RICLASSIFICATA	
+	QUOTA DELLA SPESA DELL'UNIONE/COMUNITA' MONTANA ECCEDENTE I TRASFERIMENTI RICEVUTI DAI COMUNI, attribuita in base alla popolazione di riferimento per il calcolo dei fabbisogni standard	
=	SPESA CORRENTE DI RIFERIMENTO PER IL CALCOLO DEI FABBISOGNI STANDARD Se la spesa corrente di riferimento per il calcolo dei fabbisogni è negativa viene posta pari a zero	



Tabella A.10: Funzioni generali - Calcolo spesa storica di riferimento ai fini FaS, dati 2019

	Voci questionario FC60U	Descrizione voci
+	T17 + T10 − T14	Spese totali per il personale (al netto del trattamento accessorio impegnato nell'esercizio successivo, ma di competenza del 2019 e comprensivo di eventuali spese di anni precedenti)
+	S16 − S04 − S05 − S06 + S07	Spese correnti totali diverse da quelle relative al personale al netto delle altre spese per redditi di capitale (macroaggregato 8), dei rimborsi e poste correttive delle entrate (macroaggregato 9 - a eccezione dei rimborsi per spese di personale indicati nel quadro T) e delle altre spese correnti (macroaggregato 10) non relative ai premi di assicurazione
=	SPESA CORRENTE DA RENDICONTO AL BILANCIO RICLASSIFICATA	
+	T14	Trattamento accessorio impegnato nell'esercizio successivo, ma di competenza del 2020
-	T10	Eventuali spese di competenza di anni precedenti (retribuzioni personale dirigente, non dirigente, rinnovi contrattuali ecc.)
+	X12	Entrate relative ai servizi forniti da altri soggetti e NON riportate nell'allegato d) Entrate per categorie del Rendiconto della gestione – Schema di bilancio 2019
-	S02	Interessi passivi
=	SPESA CORRENTE PRIMARIA RICLASSIFICATA	
+	S03	Interessi passivi sostenuti per finanziamenti per l'acquisto e la manutenzione di mezzi strumentali, infrastrutture tecnologiche e fabbricati
=	SPESA CORRENTE LORDA RICLASSIFICATA	
-	T18	Personale: Entrate per rimborsi ricevuti per il personale in convenzione (ai sensi degli artt. 13 e 14 del CCNL 22/01/04)
-	T19	Personale: Entrate per rimborsi ricevuti per personale comandato o distaccato presso altre Amministrazioni
-	T20	Personale: Entrate per rimborsi ricevuti per emolumenti corrisposti dall'ente ai lavoratori socialmente utili
-	S13	Spesa per calamità naturali e debiti fuori bilancio, al netto delle spese per il ripiano di perdite o per l'aumento di capitale in partecipazioni (solo se contabilizzate nel quadro 10 macroaggregati da 3 a 4)
-	(X07 − X08)	Entrate connesse al Servizio Elettorale o per operazioni censuarie al netto delle entrate contabilizzate al titolo 9 delle Entrate
-	X09	Entrate relative ai servizi erogati a favore di altri Enti (Comuni, Unioni di Comuni, Comunità Montane, Consorzi, Convezioni e altre forme di gestione associata)
-	X11	Entrate relative ai servizi erogati a favore di altri derivanti da contributi degli Enti Locali
=	SPESA CORRENTE NETTA RICLASSIFICATA	
+	QUOTA DELLA SPESA DELL'UNIONE/COMUNITA' MONTANA ECCEDENTE I TRASFERIMENTI RICEVUTI DAI COMUNI, attribuita in base alla popolazione di riferimento per il calcolo dei fabbisogni standard	
=	SPESA CORRENTE DI RIFERIMENTO PER IL CALCOLO DEI FABBISOGNI STANDARD Se la spesa corrente di riferimento per il calcolo dei fabbisogni è negativa viene posta pari a zero	

Tabella A.11: Funzioni generali - Calcolo spesa storica di riferimento ai fini FaS, dati 2021

	Voci questionario FC70U	Descrizione voci
+	T17 + T10 − T14	Spese totali per il personale (al netto del trattamento accessorio impegnato nell'esercizio successivo, ma di competenza del 2019 e comprensivo di eventuali spese di anni precedenti)
+	S16 − S04 − S05 − S06 + S07	Spese correnti totali diverse da quelle relative al personale al netto delle altre spese per redditi di capitale (macroaggregato 8), dei rimborsi e poste correttive delle entrate (macroaggregato 9 - a eccezione dei rimborsi per spese di personale indicati nel quadro T) e delle altre spese correnti (macroaggregato 10) non relative ai premi di assicurazione
=	SPESA CORRENTE DA RENDICONTO AL BILANCIO RICLASSIFICATA	
+	T14	Trattamento accessorio impegnato nell'esercizio successivo, ma di competenza del 2020
-	T10	Eventuali spese di competenza di anni precedenti (retribuzioni personale dirigente, non dirigente, rinnovi contrattuali ecc.)
+	X12	Entrate relative ai servizi forniti da altri soggetti e NON riportate nell'allegato d) Entrate per categorie del Rendiconto della gestione – Schema di bilancio 2019
-	S02	Interessi passivi
=	SPESA CORRENTE PRIMARIA RICLASSIFICATA	
+	S03	Interessi passivi sostenuti per finanziamenti per l'acquisto e la manutenzione di mezzi strumentali, infrastrutture tecnologiche e fabbricati
=	SPESA CORRENTE LORDA RICLASSIFICATA	
-	T18	Personale: Entrate per rimborsi ricevuti per il personale in convenzione (ai sensi degli artt. 13 e 14 del CCNL 22/01/04)
-	T19	Personale: Entrate per rimborsi ricevuti per personale comandato o distaccato presso altre Amministrazioni
-	T20	Personale: Entrate per rimborsi ricevuti per emolumenti corrisposti dall'ente ai lavoratori socialmente utili
-	S13	Spesa per calamità naturali e debiti fuori bilancio, al netto delle spese per il ripiano di perdite o per l'aumento di capitale in partecipazioni (solo se contabilizzate nel quadro 10 macroaggregati da 3 a 4)
-	(X07 − X08)	Entrate connesse al Servizio Elettorale o per operazioni censuarie al netto delle entrate contabilizzate al titolo 9 delle Entrate
-	X09	Entrate relative ai servizi erogati a favore di altri Enti (Comuni, Unioni di Comuni, Comunità Montane, Consorzi, Convezioni e altre forme di gestione associata)
-	X11	Entrate relative ai servizi erogati a favore di altri derivanti da contributi degli Enti Locali
=	SPESA CORRENTE NETTA RICLASSIFICATA	
+	QUOTA DELLA SPESA DELL'UNIONE/COMUNITA' MONTANA ECCEDENTE I TRASFERIMENTI RICEVUTI DAI COMUNI, attribuita in base alla popolazione di riferimento per il calcolo dei fabbisogni standard	
=	SPESA CORRENTE DI RIFERIMENTO PER IL CALCOLO DEI FABBISOGNI STANDARD Se la spesa corrente di riferimento per il calcolo dei fabbisogni è negativa viene posta pari a zero	

A.2.2 Le variabili indipendenti

Tabella A.12: Funzioni generali - Calcolo variabili indipendenti del primo stadio - Dati 2013 - Questionario FC10U

Tipologia	Variabili	Formula di calcolo
PREZZI DEI FATTORI PRODUTTIVI	Livello delle locazioni immobiliari ad uso ufficio - Prezzo al mq (in euro) - Scostamento % dalla media (media annualità 2013= 4,73)	Livello delle locazioni immobiliari ad uso ufficio in euro mensili al mq - Media nazionale del livello delle locazioni immobiliari ad uso ufficio in euro mensili al mq 2013) / Media nazionale del livello delle locazioni immobiliari ad uso ufficio in euro mensili al mq 2013 *100
	Costo medio del lavoro per adddetto - Scostamento % dalla media (media annualità 2013 = 46.704)	(Costo medio del lavoro per addetto - Media nazionale del Costo medio del lavoro per addetto 2013) / Media nazionale del Costo medio del lavoro per addetto 2013 *100
	Spesa media per software e hardware - Scostamento % dalla media (media annualità 2013 = 2.919,784)	[[(S7(col.1) +S7(col.2) + S7(col.3) + S7(col.4))/(F1 (col.5) + F2 (col.5)+ F3 (col.5)+F4 (col.5))] - Media nazionale di [(S7(col.1) +S7(col.2) + S7(col.3) + S7(col.4))/(F1 (col.5 + F2 (col.5)+ F3 (col.5)+F4 (col.5))]] / Media nazionale di [(S7(col.1) +S7(col.2) + S7(col.3) + S7(col.4))/F1 (col.5 + F2 (col.5)+ F3 (col.5)+F4 (col.5))] *100
FORMA DI GESTIONE	Quota dei servizi esternalizzati rispetto alla spesa corrente utilizzata per la stima dei fabbisogni standard	La variabile è pari alla somma tra: [(S26(col.1)+S27(col.1))/Spesa corrente di riferimento per il calcolo dei fabbisogni standard (Tributi)] * peso della spesa del servizio tributi sul totale amministrazione; [(S26(col.2)+S27(col.2))/Spesa corrente di riferimento per il calcolo dei fabbisogni standard (Ufficio tecnico)]* peso della spesa del servizio ufficio tecnico sul totale amministrazione; [(S26(col.3)+S27(col.3))/Spesa corrente di riferimento per il calcolo dei fabbisogni standard (Anagrafe)] * peso della spesa del servizio anagrafe sul totale amministrazione; [(S26(col.4)+S27(col.4))/Spesa corrente di riferimento per il calcolo dei fabbisogni standard (Altri servizi generali)] * peso della spesa del servizio altri servizi generali sul totale amministrazione;
	Comuni con gestione associata - Tributi	Se il comune è in una forma associata per il servizio tributi allora la variabile è pari a 1, altrimenti assume il valore 0
	Comuni con gestione associata - Ufficio tecnico	Se il comune è in una forma associata per il servizio ufficio tecnico allora la variabile è pari a 1, altrimenti assume il valore 0
	Comuni con gestione associata - Anagrafe	Se il comune è in una forma associata per il servizio anagrafe allora la variabile è pari a 1, altrimenti assume il valore 0
	Comuni con gestione associata - Altri servizi generali	Se il comune è in una forma associata per altri servizi generali allora la variabile è pari a 1, altrimenti assume il valore 0
VARIABILI DI CONTESTO	Unità immobiliari complessive - pro capite	Unità immobiliari complessive/ Popolazione residente 2013 Dove per Unità immobiliari complessive si intendono tutte le abitazioni, le pertinenze e gli altri immobili non residenziali
DISECONOMIE DI SCALA	Inversa della popolazione	1/ Popolazione residente 2013

Tabella A.13: Funzioni generali - Calcolo variabili indipendenti del primo stadio - Dati 2015 - Questionario FC20U

Tipologia	Variabili	Formula di calcolo
PREZZI DEI FATTORI PRODUTTIVI	Livello delle locazioni immobiliari ad uso ufficio - Prezzo al mq (in euro) - Scostamento % dalla media (media annualità 2015 = 4.56)	Livello delle locazioni immobiliari ad uso ufficio in euro mensili al mq - Media nazionale del livello delle locazioni immobiliari ad uso ufficio in euro mensili al mq 2015) / Media nazionale del livello delle locazioni immobiliari ad uso ufficio in euro mensili al mq 2015 *100
	Costo medio del lavoro per adddetto - Scostamento % dalla media (media annualità 2015 = 45.326,63)	(Costo medio del lavoro per addetto - Media nazionale del Costo medio del lavoro per addetto 2015) / Media nazionale del Costo medio del lavoro per addetto 2015 *100
	Spesa media per software e hardware - Scostamento % dalla media (media annualità 2015 =2.764,15)	Variabile recuperata dai dati 2013 del Questionario FC10U
FORMA DI GESTIONE	Quota dei servizi esternalizzati rispetto alla spesa corrente utilizzata per la stima dei fabbisogni standard	La variabile è pari alla somma tra: [(S4(col.1)+S5(col.1))/Spesa corrente di riferimento per il calcolo dei fabbisogni standard (Tributi)] * peso della spesa del servizio tributi sul totale amministrazione; [(S4(col.2)+S5(col.2))/Spesa corrente di riferimento per il calcolo dei fabbisogni standard (Ufficio tecnico)]* peso della spesa del servizio ufficio tecnico sul totale amministrazione; [(S4(col.3)+S5(col.3))/Spesa corrente di riferimento per il calcolo dei fabbisogni standard (Anagrafe)] * peso della spesa del servizio anagrafe sul totale amministrazione; [(S4(col.4)+S5(col.4))/Spesa corrente di riferimento per il calcolo dei fabbisogni standard (Altri servizi generali)] * peso della spesa del servizio altri servizi generali sul totale amministrazione;
	Comuni con gestione associata - Tributi	Se il comune è in una forma associata per il servizio tributi allora la variabile è pari a 1, altrimenti assume il valore 0
	Comuni con gestione associata - Ufficio tecnico	Se il comune è in una forma associata per il servizio ufficio tecnico allora la variabile è pari a 1, altrimenti assume il valore 0
	Comuni con gestione associata - Anagrafe	Se il comune è in una forma associata per il servizio anagrafe allora la variabile è pari a 1, altrimenti assume il valore 0
	Comuni con gestione associata - Altri servizi generali	Se il comune è in una forma associata per altri servizi generali allora la variabile è pari a 1, altrimenti assume il valore 0
VARIABILI DI CONTESTO	Unità immobiliari complessive - pro capite	Unità immobiliari complessive/ Popolazione residente 2015 Dove per Unità immobiliari complessive si intendono tutte le abitazioni, le pertinenze e gli altri immobili non residenziali
DISECONOMIE DI SCALA	Inversa della popolazione	1/ Popolazione residente 2015

Tabella A.14: Funzioni generali - Calcolo variabili indipendenti del primo stadio - Dati 2016 - Questionario FC30U

Tipologia	Variabili	Formula di calcolo
PREZZI DEI FATTORI PRODUTTIVI	Livello delle locazioni immobiliari ad uso ufficio - Prezzo al mq (in euro) - Scostamento % dalla media (media annualità 2016 = 4,51)	Livello delle locazioni immobiliari ad uso ufficio in euro mensili al mq - Media nazionale del livello delle locazioni immobiliari ad uso ufficio in euro mensili al mq 2016) / Media nazionale del livello delle locazioni immobiliari ad uso ufficio in euro mensili al mq 2016 * 100
	Costo medio del lavoro per adddetto - Scostamento % dalla media (media annualità 2016 = 45.959,64)	(Costo medio del lavoro per addetto - Media nazionale del Costo medio del lavoro per addetto 2016) / Media nazionale del Costo medio del lavoro per addetto 2016 *100
	Spesa media per software e hardware - Scostamento % dalla media (media annualità 2016 = 1.774,43)	[[(S27(col.1) +S27(col.2) + S27(col.3) + S27(col.4))/(F1 col.5)] - Media nazionale di [(S27(col.1) +S27(col.2) + S27(col.3) + S27(col.4))/(F1 col.5)]] / Media nazionale di [(S27(col.1) +S27(col.2) + S27(col.3) + S27(col.4))/(F1 col.5)] *100
FORMA DI GESTIONE	Quota dei servizi esternalizzati rispetto alla spesa corrente utilizzata per la stima dei fabbisogni standard	La variabile è pari alla somma tra: [(S11(col.1)+S12(col.1))/Spesa corrente di riferimento per il calcolo dei fabbisogni standard (Tributi)] * peso della spesa del servizio tributi sul totale amministrazione; [(S11(col.2)+S12(col.2))/Spesa corrente di riferimento per il calcolo dei fabbisogni standard (Ufficio tecnico)]* peso della spesa del servizio ufficio tecnico sul totale amministrazione; [(S11(col.3)+S12(col.3))/Spesa corrente di riferimento per il calcolo dei fabbisogni standard (Anagrafe)] * peso della spesa del servizio anagrafe sul totale amministrazione; [(S11(col.4)+S12(col.4))/Spesa corrente di riferimento per il calcolo dei fabbisogni standard (Altri servizi generali)] * peso della spesa del servizio altri servizi generali sul totale amministrazione;
	Comuni con gestione associata - Tributi	Se il comune è in una forma associata per il servizio tributi allora la variabile è pari a 1, altrimenti assume il valore 0
	Comuni con gestione associata - Ufficio tecnico	Se il comune è in una forma associata per il servizio ufficio tecnico allora la variabile è pari a 1, altrimenti assume il valore 0
	Comuni con gestione associata - Anagrafe	Se il comune è in una forma associata per il servizio anagrafe allora la variabile è pari a 1, altrimenti assume il valore 0
	Comuni con gestione associata - Altri servizi generali	Se il comune è in una forma associata per altri servizi generali allora la variabile è pari a 1, altrimenti assume il valore 0
VARIABILI DI CONTESTO	Unità immobiliari complessive - pro capite	Unità immobiliari complessive/ Popolazione residente 2016 Dove per Unità immobiliari complessive si intendono tutte le abitazioni, le pertinenze e gli altri immobili non residenziali
DISECONOMIE DI SCALA	Inversa della popolazione	1/ Popolazione residente 2016

Tabella A.15: Funzioni generali - Calcolo variabili indipendenti del primo stadio - Dati 2017 - Questionario FC40U

Tipologia	Variabili	Formula di calcolo
PREZZI DEI FATTORI PRODUTTIVI	Livello delle locazioni immobiliari ad uso ufficio - Prezzo al mq (in euro) - Scostamento % dalla media (media annualità 2017 =4,40	Livello delle locazioni immobiliari ad uso ufficio in euro mensili al mq - Media nazionale del livello delle locazioni immobiliari ad uso ufficio in euro mensili al mq 2017) / Media nazionale del livello delle locazioni immobiliari ad uso ufficio in euro mensili al mq 2017 *100
	Costo medio del lavoro per adddetto - Scostamento % dalla media (media annualità 2017 =44.848,14)	(Costo medio del lavoro per addetto - Media nazionale del Costo medio del lavoro per addetto 2017) / Media nazionale del Costo medio del lavoro per addetto 2017 *100
	Spesa media per software e hardware - Scostamento % dalla media (media annualità 2017 =1.467,83)	[[(S27(col.1) +S27(col.2) + S27(col.3) + S27(col.4))/(F1 col.5)] - Media nazionale di [(S27(col.1) +S27(col.2) + S27(col.3) + S27(col.4))/(F1 col.5)]] / Media nazionale di [(S27(col.1) +S27(col.2) + S27(col.3) + S27(col.4))/(F1 col.5)] *100
FORMA DI GESTIONE	Quota dei servizi esternalizzati rispetto alla spesa corrente utilizzata per la stima dei fabbisogni standard	La variabile è pari alla somma tra: [(S11(col.1)+S12(col.1))/Spesa corrente di riferimento per il calcolo dei fabbisogni standard (Tributi)] * peso della spesa del servizio tributi sul totale amministrazione; [(S11(col.2)+S12(col.2))/Spesa corrente di riferimento per il calcolo dei fabbisogni standard (Ufficio tecnico)]* peso della spesa del servizio ufficio tecnico sul totale amministrazione; [(S11(col.3)+S12(col.3))/Spesa corrente di riferimento per il calcolo dei fabbisogni standard (Anagrafe)] * peso della spesa del servizio anagrafe sul totale amministrazione; [(S11(col.4)+S12(col.4))/Spesa corrente di riferimento per il calcolo dei fabbisogni standard (Altri servizi generali)] * peso della spesa del servizio altri servizi generali sul totale amministrazione;
	Comuni con gestione associata - Tributi	Se il comune è in una forma associata per il servizio tributi allora la variabile è pari a 1, altrimenti assume il valore 0
	Comuni con gestione associata - Ufficio tecnico	Se il comune è in una forma associata per il servizio ufficio tecnico allora la variabile è pari a 1, altrimenti assume il valore 0
	Comuni con gestione associata - Anagrafe	Se il comune è in una forma associata per il servizio anagrafe allora la variabile è pari a 1, altrimenti assume il valore 0
	Comuni con gestione associata - Altri servizi generali	Se il comune è in una forma associata per altri servizi generali allora la variabile è pari a 1, altrimenti assume il valore 0
VARIABILI DI CONTESTO	Unità immobiliari complessive - pro capite	Unità immobiliari complessive/ Popolazione residente 2017 Dove per Unità immobiliari complessive si intendono tutte le abitazioni, le pertinenze e gli altri immobili non residenziali
DISECONOMIE DI SCALA	Inversa della popolazione	1/ Popolazione residente 2017



Tabella A.16: Funzioni generali - Calcolo variabili indipendenti del primo stadio - Dati 2018 - Questionario FC50U

Tipologia	Variabili	Formula di calcolo
PREZZI DEI FATTORI PRODUTTIVI	Livello delle locazioni immobiliari ad uso ufficio - Prezzo al mq (in euro) - Scostamento % dalla media (media annualità 2018 = 4,33)	Livello delle locazioni immobiliari ad uso ufficio in euro mensili al mq - Media nazionale del livello delle locazioni immobiliari ad uso ufficio in euro mensili al mq 2018) / Media nazionale del livello delle locazioni immobiliari ad uso ufficio in euro mensili al mq 2018 * 100
	Costo medio del lavoro per adddetto - Scostamento % dalla media(media annualità 2018 = 46.086,93)	(Costo medio del lavoro per addetto - Media nazionale del Costo medio del lavoro per addetto 2018) / Media nazionale del Costo medio del lavoro per addetto 2018*100
	Spesa media per software e hardware - Scostamento % dalla media (media annualità 2018 = 1.590,38)	[[(S27(col.1) +S27(col.2) + S27(col.3) + S27(col.4))/(F1 col.5)] - Media nazionale di [(S27(col.1) +S27(col.2) + S27(col.3) + S27(col.4))/(F1 col.5)]] / Media nazionale di [(S27(col.1) +S27(col.2) + S27(col.3) + S27(col.4))/(F1 col.5)] *100
FORMA DI GESTIONE	Quota dei servizi esternalizzati rispetto alla spesa corrente utilizzata per la stima dei fabbisogni standard	La variabile è pari alla somma tra: [(S11(col.1)+S12(col.1))/Spesa corrente di riferimento per il calcolo dei fabbisogni standard (Tributi)] * peso della spesa del servizio tributi sul totale amministrazione; [(S11(col.2)+S12(col.2))/Spesa corrente di riferimento per il calcolo dei fabbisogni standard (Ufficio tecnico)]* peso della spesa del servizio ufficio tecnico sul totale amministrazione; [(S11(col.3)+S12(col.3))/Spesa corrente di riferimento per il calcolo dei fabbisogni standard (Anagrafe)] * peso della spesa del servizio anagrafe sul totale amministrazione; [(S11(col.4)+S12(col.4))/Spesa corrente di riferimento per il calcolo dei fabbisogni standard (Altri servizi generali)] * peso della spesa del servizio altri servizi generali sul totale amministrazione;
	Comuni con gestione associata - Tributi	Se il comune è in una forma associata per il servizio tributi allora la variabile è pari a 1, altrimenti assume il valore 0
	Comuni con gestione associata - Ufficio tecnico	Se il comune è in una forma associata per il servizio ufficio tecnico allora la variabile è pari a 1, altrimenti assume il valore 0
	Comuni con gestione associata - Anagrafe	Se il comune è in una forma associata per il servizio anagrafe allora la variabile è pari a 1, altrimenti assume il valore 0
	Comuni con gestione associata - Altri servizi generali	Se il comune è in una forma associata per altri servizi generali allora la variabile è pari a 1, altrimenti assume il valore 0
VARIABILI DI CONTESTO	Unità immobiliari complessive - pro capite	Unità immobiliari complessive/ Popolazione residente 2018 Dove per Unità immobiliari complessive si intendono tutte le abitazioni, le pertinenze e gli altri immobili non residenziali
DISECONOMIE DI SCALA	Inversa della popolazione	1/ Popolazione residente 2018

Tabella A.17: Funzioni generali - Calcolo variabili indipendenti del primo stadio - Dati 2019 - Questionario FC60U

Tipologia	Variabili	Formula di calcolo
PREZZI DEI FATTORI PRODUTTIVI	Livello delle locazioni immobiliari ad uso ufficio - Prezzo al mq (in euro) - Scostamento % dalla media (media annualità 2019 = 4,33)	Livello delle locazioni immobiliari ad uso ufficio in euro mensili al mq - Media nazionale del livello delle locazioni immobiliari ad uso ufficio in euro mensili al mq 2019) / Media nazionale del livello delle locazioni immobiliari ad uso ufficio in euro mensili al mq 2019 * 100
	Costo medio del lavoro per adddetto - Scostamento % dalla media (media annualità 2019 = 46.053,9)	(Costo medio del lavoro per addetto - Media nazionale del Costo medio del lavoro per addetto 2019) / Media nazionale del Costo medio del lavoro per addetto 2019 *100
	Spesa media per software e hardware - Scostamento % dalla media (media annualità 2019 = 2.381,768)	[[(S27(col.1) +S27(col.2) + S27(col.3) + S27(col.4))/(F1 col.5)] - Media nazionale di [(S27(col.1) +S27(col.2) + S27(col.3) + S27(col.4))/(F1 col.5)]] / Media nazionale di [(S27(col.1) +S27(col.2) + S27(col.3) + S27(col.4))/(F1 col.5)] *100
FORMA DI GESTIONE	Quota dei servizi esternalizzati rispetto alla spesa corrente utilizzata per la stima dei fabbisogni standard	La variabile è pari alla somma tra: [(S11(col.1)+S12(col.1))/Spesa corrente di riferimento per il calcolo dei fabbisogni standard (Tributi)] * peso della spesa del servizio tributi sul totale amministrazione; [(S11(col.2)+S12(col.2))/Spesa corrente di riferimento per il calcolo dei fabbisogni standard (Ufficio tecnico)]* peso della spesa del servizio ufficio tecnico sul totale amministrazione; [(S11(col.3)+S12(col.3))/Spesa corrente di riferimento per il calcolo dei fabbisogni standard (Anagrafe)] * peso della spesa del servizio anagrafe sul totale amministrazione; [(S11(col.4)+S12(col.4))/Spesa corrente di riferimento per il calcolo dei fabbisogni standard (Altri servizi generali)] * peso della spesa del servizio altri servizi generali sul totale amministrazione;
	Comuni con gestione associata - Tributi	Se il comune è in una forma associata per il servizio tributi allora la variabile è pari a 1, altrimenti assume il valore 0
	Comuni con gestione associata - Ufficio tecnico	Se il comune è in una forma associata per il servizio ufficio tecnico allora la variabile è pari a 1, altrimenti assume il valore 0
	Comuni con gestione associata - Anagrafe	Se il comune è in una forma associata per il servizio anagrafe allora la variabile è pari a 1, altrimenti assume il valore 0
	Comuni con gestione associata - Altri servizi generali	Se il comune è in una forma associata per altri servizi generali allora la variabile è pari a 1, altrimenti assume il valore 0
VARIABILI DI CONTESTO	Unità immobiliari complessive - pro capite	Unità immobiliari complessive/ Popolazione residente 2019 Dove per Unità immobiliari complessive si intendono tutte le abitazioni, le pertinenze e gli altri immobili non residenziali
DISECONOMIE DI SCALA	Inversa della popolazione	1/ Popolazione residente 2019



Tabella A.18: Funzioni generali - Calcolo variabili indipendenti del primo stadio - Dati 2021 - Questionario FC70U

Tipologia	Variabili	Formula di calcolo
PREZZI DEI FATTORI PRODUTTIVI	Livello delle locazioni immobiliari ad uso ufficio - Prezzo al mq (in euro) - Scostamento % dalla media (media annualità 2021 = 4,18)	Livello delle locazioni immobiliari ad uso ufficio in euro mensili al mq - Media nazionale del livello delle locazioni immobiliari ad uso ufficio in euro mensili al mq 2021) / Media nazionale del livello delle locazioni immobiliari ad uso ufficio in euro mensili al mq 2021 *100
	Costo medio del lavoro per adddetto - Scostamento % dalla media (media annualità 2021 = 45.441,84)	(Costo medio del lavoro per addetto - Media nazionale del Costo medio del lavoro per addetto 2021) / Media nazionale del Costo medio del lavoro per addetto 2021 *100
	Spesa media per software e hardware - Scostamento % dalla media (media annualità 2021 = 2.709,37)	[[(S27(col.1) +S27(col.2) + S27(col.3) + S27(col.4))/(F1 col.5)] - Media nazionale di [(S27(col.1) +S27(col.2) + S27(col.3) + S27(col.4))/(F1 col.5)]] / Media nazionale di [(S27(col.1) +S27(col.2) + S27(col.3) + S27(col.4))/(F1 col.5)] *100
FORMA DI GESTIONE	Quota dei servizi esternalizzati rispetto alla spesa corrente utilizzata per la stima dei fabbisogni standard	La variabile è pari alla somma tra: [(S11(col.1)+S12(col.1))/Spesa corrente di riferimento per il calcolo dei fabbisogni standard (Tributi)] * peso della spesa del servizio tributi sul totale amministrazione; [(S11(col.2)+S12(col.2))/Spesa corrente di riferimento per il calcolo dei fabbisogni standard (Ufficio tecnico)]* peso della spesa del servizio ufficio tecnico sul totale amministrazione; [(S11(col.3)+S12(col.3))/Spesa corrente di riferimento per il calcolo dei fabbisogni standard (Anagrafe)] * peso della spesa del servizio anagrafe sul totale amministrazione; [(S11(col.4)+S12(col.4))/Spesa corrente di riferimento per il calcolo dei fabbisogni standard (Altri servizi generali)] * peso della spesa del servizio altri servizi generali sul totale amministrazione;
	Comuni con gestione associata - Tributi	Se il comune è in una forma associata per il servizio tributi allora la variabile è pari a 1, altrimenti assume il valore 0
	Comuni con gestione associata - Ufficio tecnico	Se il comune è in una forma associata per il servizio ufficio tecnico allora la variabile è pari a 1, altrimenti assume il valore 0
	Comuni con gestione associata - Anagrafe	Se il comune è in una forma associata per il servizio anagrafe allora la variabile è pari a 1, altrimenti assume il valore 0
	Comuni con gestione associata - Altri servizi generali	Se il comune è in una forma associata per altri servizi generali allora la variabile è pari a 1, altrimenti assume il valore 0
VARIABILI DI CONTESTO	Unità immobiliari complessive - pro capite	Unità immobiliari complessive/ Popolazione residente 2021 Dove per Unità immobiliari complessive si intendono tutte le abitazioni, le pertinenze e gli altri immobili non residenziali
DISECONOMIE DI SCALA	Inversa della popolazione	1/ Popolazione residente 2021

Tabella A.19: Funzioni generali - Calcolo variabili indipendenti del secondo stadio

Tipologia	Variabili	Formula di calcolo
VARIABILI DI CONTESTO	Rischio sismico alto	Se il comune appartiene alla zona classificata come Zona 1 - probabilità alta di forte terremoto allora la variabile è 1 altrimenti è 0
	Addetti dei servizi di alloggio e ristorazione - pro capite	La variabile è pari a: [media (Addetti dei servizi di alloggio e ristorazione 2013, Addetti dei servizi di alloggio e ristorazione 2015, Addetti dei servizi di alloggio e ristorazione 2016, Addetti dei servizi di alloggio e ristorazione 2017, Addetti dei servizi di alloggio e ristorazione 2018, Addetti dei servizi di alloggio e ristorazione 2019, Addetti dei servizi di alloggio e ristorazione 2021)]/ Popolazione residente 2021
REDDITO	Reddito imponibile ai fini dellle addizionali IRPEF - Scostamento % dalla media	La variabile è pari alla media tra [(Reddito 2013 imponibile ai fini delle addizionali IRPEF - media nazionale del Reddito 2013 Imponibile ai fini delle addizionali IRPEF pari a 18.973,2)/ media nazionale del Reddito 2013 Imponibile ai fini delle addizionali IRPEF * 100], [(Reddito 2015 imponibile ai fini delle addizionali IRPEF - media nazionale del Reddito 2015 Imponibile ai fini delle addizionali IRPEF pari a 19.136,14)/ media nazionale del Reddito 2015 Imponibile ai fini delle addizionali IRPEF * 100], [(Reddito 2016 imponibile ai fini delle addizionali IRPEF - media nazionale del Reddito 2016 Imponibile ai fini delle addizionali IRPEF pari a 19.242,63)/ media nazionale del Reddito 2016 Imponibile ai fini delle addizionali IRPEF * 100], [(Reddito 2017 imponibile ai fini delle addizionali IRPEF - media nazionale del Reddito 2017 Imponibile ai fini delle addizionali IRPEF pari a 19.093,5)/ media nazionale del Reddito 2017 Imponibile ai fini delle addizionali IRPEF * 100], [(Reddito 2018 imponibile ai fini delle addizionali IRPEF - media nazionale del Reddito 2018 Imponibile ai fini delle addizionali IRPEF pari a 19.395,1)/ media nazionale del Reddito 2018 Imponibile ai fini delle addizionali IRPEF * 100], [(Reddito 2019 imponibile ai fini delle addizionali IRPEF - media nazionale del Reddito 2019 Imponibile ai fini delle addizionali IRPEF pari a 19.463,56)/ media nazionale del Reddito 2019 Imponibile ai fini delle addizionali IRPEF * 100], [(Reddito 2021 imponibile ai fini delle addizionali IRPEF - media nazionale del Reddito 2021 Imponibile ai fini delle addizionali IRPEF pari a 20.017,36)/ media nazionale del Reddito 2021 Imponibile ai fini delle addizionali IRPEF * 100].
VARIABILI CHE IDENTIFICANO I DIFFERENZIALI DI SPESA	10 gruppi omogenei di comuni (cluster)	Se il comune appartiene al cluster specificato allora la variabile `e pari a 1 altrimenti assume il valore 0

A.3 LA COSTRUZIONE DEI GRUPPI OMOGENEI (CLUSTER)

Per la costruzione dei gruppi omogenei si rimanda all'**Appendice B** "*La costruzione dei gruppi omogenei (cluster)*" (p. 70) della Nota FaS 2022.

2 LE FUNZIONI DI POLIZIA LOCALE

Il presente capitolo si riferisce alle funzioni di *Polizia Locale* per le quali, nel corso del 2023, è stata rinnovata la metodologia dei FaS. Di seguito verranno illustrate le principali innovazioni che hanno riguardato l'utilizzo dei dati panel ai fini della stima della spesa standard unitaria secondo la tecnica di stima di tipo Fixed effects Panel Decomposition (si veda il paragrafo "*L'impianto metodologico di riferimento*" (*p.* XX)).

Le *Funzioni di Polizia locale* si compongono di tre differenti servizi.

- La *Polizia municipale* è investita di una serie di attribuzioni e compiti istituzionali di notevole estensione e di fondamentale importanza per la collettività locale. Essa si occupa non solo della viabilità e della regolazione del traffico, ma anche di attività di prevenzione e di repressione, di vigilanza e di accertamento, di carattere esecutivo, amministrativo o tecnico.
- La *Polizia commerciale* è tenuta a una vigilanza diretta a verificare la regolarità della condotta degli esercenti la vendita, nelle varie forme stabilite dalla legge: commercio in sede fissa, commercio su aree pubbliche, somministrazione di alimenti e bevande. Oltre al controllo dell'osservanza delle norme da parte dei commercianti il compito della polizia commerciale incide direttamente sulla tutela dei consumatori.
- Il ruolo della *Polizia amministrativa* si lega al decentramento di numerose funzioni di amministrazione attiva dallo Stato agli Enti locali che si esplica quindi nell'attività di regolamentazione di determinate attività, nella valutazione dei rilasci di permessi per le medesime e nell'imposizione di sanzioni amministrative in caso di violazioni.

Nei successivi paragrafi, è sintetizzata la principale novità che ha riguardato la nuova metodologia per le funzioni di *Polizia Locale*, nonché sono illustrate le scelte effettuate in fase di applicazione della metodologia individuata.

2.1 GLI ELEMENTI INNOVATIVI RISPETTO ALLA METODOLOGIA APPROVATA NEL 2016

Rispetto alla metodologia precedente e alla luce dei risultati raggiunti, la principale modifica riguarda:

- **Modello di tipo panel a due stadi**
  Grazie alla disponibilità di informazioni stratificate su più annualità, si è deciso di specificare il modello empirico come panel lineare adottando uno stimatore a effetti fissi a due stadi. Si abbandona così il vecchio modello cross-section, come avvenuto per tutti gli aggiornamenti metodologici realizzati a partire dal 2019. Per il dettaglio sul modello a due stadi si rimanda al paragrafo "*Il modello panel lineare a due stadi*" (*p.* XXI) .
  Dal momento che le informazioni utili alla stima riguardano più anni contabili, i valori monetari sono stati espressi in termini reali utilizzando l'NIC di fonte ISTAT, considerando come anno base il 2021, ultimo anno di riferimento del panel. Nel primo stadio, in particolare, viene stimato il modello di spesa unitaria per abitante ricorrendo allo stimatore panel a effetti fissi che considera i dati di sette annualità (2013, 2015, 2016, 2017, 2018, 2019 e 2021). La spesa per abitante viene messa in relazione con i prezzi

dei fattori produttivi, i fattori esogeni di carico, le forme di gestione associata, ecc. Nel secondo stadio, utilizzando un modello cross-section, gli effetti fissi stimati nel primo stadio sono messi in relazione con le seguenti caratteristiche dei comuni che possono considerarsi di tipo "*time-invariant*" o comunque strutturali e, quindi, caratterizzate da variazioni molto lente nel tempo:

- l'appartenenza ai cluster, ovvero raggruppamenti dei comuni simili per specifiche caratteristiche[1] ;
- l'appartenenza regionale;
- variabili di contesto (lunghezza strade, densità abitativa, etc.);
- il numero di mercati.

2.2 LA BASE DATI DI RIFERIMENTO

2.2.1 Le variabili e annualità di riferimento

La base dati utilizzata per la determinazione dei FaS ha considerato sette annualità (2013, 2015, 2016, 2017, 2018, 2019 e 2021) sfruttando l'ampio periodo a disposizione dalle rilevazioni sino ad oggi effettuate ed offrendo la possibilità di ottenere un valido campione di riferimento utile alla stima.
L'ampio periodo del panel dati a disposizione ha consentito di cogliere i cambiamenti intervenuti nei diversi anni ed intercettare le eventuali modifiche strutturali e/o gestionali proprie dello svolgimento delle funzioni di *Polizia Locale*.
Per l'identificazione del panel di riferimento sono state, quindi, considerate le informazioni rilevate con il questionario FC10U (anno contabile 2013), con il questionario FC20U (anno contabile 2015), con il questionario FC30U (anno contabile 2016), con il questionario FC40U (anno contabile 2017), con il questionario FC50U (anno contabile 2018), con il questionario FC60U (anno contabile 2019) e, infine, con il questionario FC70U (anno contabile 2021). Per la composizione del panel data le informazioni desunte dai questionari dei FaS sono quelle aggiornate alle seguenti date:

- 24 agosto 2016 per il questionario FC10U (dati 2013);
- 6 marzo 2018 per il questionario FC20U (dati 2015),
- 20 ottobre 2019 per il questionario FC30U (dati 2016),
- 27 ottobre 2020 per il questionario FC40U (dati 2017);
- 13 gennaio 2022 per il questionario FC50U (dati 2018);
- 12 aprile 2023 per il questionario FC60U (dati 2019);
- 9 giugno 2023 per il questionario FC70U (dati 2021).

I dati desunti dai questionari sono stati inoltre integrati dalle informazioni contenute nelle banche dati utilizzate per la stima dei FaS riferiti alle sette annualità sopracitate.
Si precisa, inoltre, che nella costruzione del campione di regressione ai fini della stima del modello econometrico, non è stato considerato un panel bilanciato e conseguentemente la numerosità di comuni appartenente al campione di regressione è stata pari a 3.649 comuni per il 2013, 4.429 per il 2015, 4.614 per il 2016, 4.791 per il 2017, 4.458 per il 2018, 4.653 per il 2019 e 4.383 per il 2021.
Per l'applicazione del modello, ovvero la fase che permette la determinazione del fabbisogno standard, sono stati considerati i dati 2021 acquisiti con il questionario FC70U, aggiornati alla data del 20 settembre 2023.

1 Per la costruzione dei gruppi omogenei si rimanda all'**Appendice B** della Nota FaS 2022

2.2.2 La descrizione del campione di regressione

La stima dei FaS è stata effettuata su un campione di riferimento di ciascuna annualità, dopo un'opportuna analisi di qualità dei dati riportati dai comuni nella compilazione dei questionari. I comuni con valori ritenuti anomali sono stati esclusi dal campione in modo da evitare possibili distorsioni nei coefficienti individuati nel modello di stima. Nel dettaglio, le principali cause di esclusione dal campione di regressione per ciascuna annualità di riferimento sono le seguenti:

- *Incoerenza tra la spesa corrente desumibile dalle informazioni inserite nel questionario relative al totale delle funzioni e quanto riportato nel Certificato Consuntivo* (2013, 2015, 2016, 2017 e 2018) e nel Rendiconto della gestione – Schema di bilancio (2019 e 2021), in corrispondenza dei macro aggregati;
- *Spesa ai fini dei fabbisogni standard* B.1.1 "*La spesa storica ai fini FaS*" (*p.* 47) dell'**Appendice B**)) per le funzioni di *Polizia Locale* non valorizzata;
- *Spesa ai fini dei fabbisogni standard pro-capite* superiore al 99° percentile della distribuzione della medesima variabile calcolata sui comuni che non presentavano l'incoerenza tra la spesa corrente desumibile dalle informazioni inserite nel questionario relative al totale delle funzioni e quanto riportato nel certificato in corrispondenza dei macro aggregati e con valore del costo medio del lavoro per addetto (rigo T42 del questionario FC10U, rigo T20 dei questionari FC20U e FC30U, rigo T21 dei questionari FC40U, FC50U, FC60U, FC70U) compreso tra i valori 22.000 e 80.000 euro;
- *Valore del costo medio del lavoro per addetto* (quadro T rigo 42 del questionario FC10U, quadro T rigo 20 dei questionari FC20U, FC30U, quadro T rigo 21 dei questionari FC40U, FC50U, FC60U e FC70U) non compreso tra i valori 22.000 e 80.000 euro;

Tabella 2.1: Polizia Locale - Valori di riferimento della variabile spesa ai fini dei fabbisogni standard - Proclient

Anno	99° percentile
2013	157,57 €
2015	175,16 €
2016	180,28 €
2017	190,89 €
2018	199,96 €
2019	203,61 €
2021	196,47 €

Le **Tabelle 2.2, 2.3, 2.4** riportano la composizione del campione di regressione per anno, regione e classe dimensionale.



Tabella 2.2: Polizia Locale - Distribuzione dei comuni inclusi nel campione di regressione per anno

Anno	Numero di comuni in RSO	Comuni inclusi nel campione di regressione	% dei Comuni inclusi nel campione di regressione
2013	6.700	3.649	54,46%
2015	6.664	4.429	66,46%
2016	6.648	4.614	69,40%
2017	6.628	4.791	72,28%
2018	6.606	4.458	67,48%
2019	6.567	4.653	70,85%
2021	6.565	4.383	66,76%

Per gli anni 2016 e 2017 gli archivi tengono conto del comune di Sappada che, il 16 dicembre 2017, ha cambiato provincia e regione di appartenenza passando dal Veneto al Friuli-Venezia Giulia. Questo comune, quindi, è stato conteggiato nel totale RSO ma poi escluso dal campione di regressione.

Tabella 2.3: Polizia Locale - Distribuzione dei comuni inclusi nel campione di regressione per regione

Regione	2013			2015			2016			2017			2018			2019			2021		
	Numero di comuni	Comuni inclusi nel campione di regressione	% dei Comuni inclusi nel campione di regressione	Numero di comuni	Comuni inclusi nel campione di regressione	% dei Comuni inclusi nel campione di regressione	Numero di comuni	Comuni inclusi nel campione di regressione	% dei Comuni inclusi nel campione di regressione	Numero di comuni	Comuni inclusi nel campione di regressione	% dei Comuni inclusi nel campione di regressione	Numero di comuni	Comuni inclusi nel campione di regressione	% dei Comuni inclusi nel campione di regressione	Numero di comuni	Comuni inclusi nel campione di regressione	% dei Comuni inclusi nel campione di regressione	Numero di comuni	Comuni inclusi nel campione di regressione	% dei Comuni inclusi nel campione di regressione
Piemonte	1.206	606	50,25%	1.206	676	56,05%	1.202	720	59,9%	1.202	755	62,81%	1.197	688	57,48%	1.181	707	59,86%	1.181	705	59,7%
Lombardia	1.544	965	62,5%	1.530	1.136	74,25%	1.527	1.142	74,79%	1.523	1.173	77,02%	1.516	1.151	75,92%	1.507	1.149	76,24%	1.506	1.120	74,37%
Veneto	581	365	62,82%	579	417	72,02%	576	402	69,79%	575	427	74,26%	571	411	71,98%	563	429	76,2%	563	391	69,45%
Liguria	235	113	48,09%	235	130	55,32%	235	128	54,47%	235	123	52,34%	234	122	52,14%	234	132	56,41%	234	118	50,43%
Emilia Romagna	348	201	57,76%	340	235	69,12%	334	224	67,07%	333	260	78,08%	331	230	69,49%	328	262	79,88%	330	268	81,21%
Toscana	287	173	60,28%	279	203	72,76%	279	211	75,63%	276	218	78,99%	274	197	71,9%	273	206	75,46%	273	208	76,19%
Umbria	92	73	79,35%	92	74	80,43%	92	83	90,22%	92	85	92,39%	92	78	84,78%	92	75	81,52%	92	74	80,43%
Marche	239	133	55,65%	236	122	51,69%	236	164	69,49%	229	180	78,6%	229	170	74,24%	228	190	83,33%	225	182	80,89%
Lazio	378	172	45,5%	378	233	61,64%	378	254	67,2%	378	267	70,63%	378	241	63,76%	378	263	69,58%	378	234	61,9%
Abruzzo	305	139	45,57%	305	183	60%	305	194	63,61%	305	202	66,23%	305	190	62,3%	305	197	64,59%	305	179	58,69%
Molise	136	62	45,59%	136	84	61,76%	136	83	61,03%	136	80	58,82%	136	81	59,56%	136	84	61,76%	136	58	42,65%
Campania	551	279	50,64%	550	379	68,91%	550	414	75,27%	550	414	75,27%	550	367	66,73%	550	407	74%	550	353	64,18%
Puglia	258	153	59,3%	258	201	77,91%	258	209	81,01%	258	218	84,5%	258	192	74,42%	257	214	83,27%	257	196	76,26%
Basilicata	131	49	37,4%	131	97	74,05%	131	101	77,1%	131	108	82,44%	131	92	70,23%	131	98	74,81%	131	73	55,73%
Calabria	409	166	40,59%	409	259	63,33%	409	285	69,68%	405	281	69,38%	404	248	61,39%	404	240	59,41%	404	224	55,45%
Italia	6.700	3.649	54,46%	6.664	4.429	66,46%	6.648	4.614	69,4%	6.628	4.791	72,28%	6.606	4.458	67,48%	6.567	4.653	70,85%	6.565	4.383	66,76%

Tabella 2.4: Polizia Locale- Distribuzione dei comuni inclusi nel campione di regressione per fascia dimensionale

Fascia dimensionale	2013			2015			2016			2017			2018			2019			2021		
	Numero di comuni	Comuni inclusi nel campione di regressione	% dei Comuni inclusi nel campione di regressione	Numero di comuni	Comuni inclusi nel campione di regressione	% dei Comuni inclusi nel campione di regressione	Numero di comuni	Comuni inclusi nel campione di regressione	% dei Comuni inclusi nel campione di regressione	Numero di comuni	Comuni inclusi nel campione di regressione	% dei Comuni inclusi nel campione di regressione	Numero di comuni	Comuni inclusi nel campione di regressione	% dei Comuni inclusi nel campione di regressione	Numero di comuni	Comuni inclusi nel campione di regressione	% dei Comuni inclusi nel campione di regressione	Numero di comuni	Comuni inclusi nel campione di regressione	% dei Comuni inclusi nel campione di regressione
Meno di 500 Abitanti	718	168	23,4%	726	209	28,79%	731	229	31,33%	733	244	33,29%	740	210	28,38%	739	215	29,09%	762	213	27,95%
500 - 999 Abitanti	899	369	41,05%	911	459	50,38%	903	491	54,37%	903	511	56,59%	906	490	54,08%	899	490	54,51%	909	454	49,94%
1.000 - 1.999 Abitanti	1.271	635	49,96%	1.258	814	64,71%	1.251	851	68,03%	1.252	885	70,69%	1.242	832	66,99%	1.239	884	71,35%	1.245	799	64,18%
2.000 - 2.999 Abitanti	806	478	59,31%	786	566	72,01%	784	574	73,21%	763	604	79,16%	756	556	73,54%	743	581	78,2%	722	528	73,13%
3.000 - 4.999 Abitanti	943	591	62,67%	922	695	75,38%	919	723	78,67%	918	760	82,79%	915	712	77,81%	897	736	82,05%	897	734	81,83%
5.000 - 9.999 Abitanti	1.011	665	65,78%	1.011	813	80,42%	1.012	841	83,1%	1.007	863	85,7%	1.011	800	79,13%	1.014	857	84,52%	997	809	81,14%
10.000 - 19.999 Abitanti	618	433	70,06%	613	517	84,34%	608	523	86,02%	609	542	89%	608	503	82,73%	607	519	85,5%	603	490	81,26%
20.000 - 59.999 Abitanti	346	246	71,1%	350	286	81,71%	354	308	87,01%	357	306	85,71%	343	281	81,92%	344	301	87,5%	348	288	82,76%
60.000 - 99.999 Abitanti	51	35	68,63%	50	41	82%	49	41	83,67%	50	44	88%	50	42	84%	50	42	84%	47	39	82,98%
Oltre 100.000 Abitanti	37	29	78,38%	37	29	78,38%	37	33	89,19%	36	32	88,89%	35	32	91,43%	35	28	80%	35	29	82,86%
Italia	6.700	3.649	54,46%	6.664	4.429	66,46%	6.648	4.614	69,4%	6.628	4.791	72,28%	6.606	4.458	67,48%	6.567	4.653	70,85%	6.565	4.383	66,76%

2.3 LE STATISTICHE DESCRITTIVE

La **Tabella 2.5** riporta l'elenco delle variabili incluse nel modello di spesa utilizzato per la stima del fabbisogno standard delle funzioni di *Polizia Locale*. Nella tabella, inoltre, sono riportati per ogni variabile la fonte di provenienza dei dati e i valori medi, globali e per ogni anno, dei comuni inclusi nel campione di regressione.

Tabella 2.5: Polizia Locale - Variabili utilizzate nella stima dei fabbisogni standard

Tipologia	Variabile	Fonte	Valori medi							
			Globale	Annualità 2013	Annualità 2015	Annualità 2016	Annualità 2017	Annualità 2018	Annualità 2019	Annualità 2021
Variabili primo stadio										
SPESA STORICA	Spesa storica di riferimento ai fini dei fabbisogni standard (euro proclient)	Questionario	37,55	37,55	37,26	37,66	36,85	38,43	37,81	37,43
VARIABILI DI CONTESTO	Pendolari giornalieri entranti al netto dei pendolari uscenti - per mille abitanti	Istat	22,57	22,57	22,07	23,04	21,79	22,67	22,43	22,89
	Incidenti stradali rilevati - per mille abitanti	Questionario	1,54	1,54	1,52	1,56	1,55	1,58	1,52	1,48
	Presenza servizio di polizia armato	Questionario	62,51%	62,51%	67,49%	65,19%	64,56%	64,22%	62,39%	61,94%
	Presenza servizio di polizia notturno	Questionario	51,58%	51,58%	58,05%	53,29%	53,06%	53,75%	50,33%	47,75%
FATTORI ESOGENI DI CARICO	Querele e denunce ricevute - per mille abitanti	Questionario	0,61	0,61	0,63	0,60	0,61	0,67	0,57	0,55
	Arresti, comunicazioni notizie di reato, sequestri penali, TSO eseguiti - per mille abitanti	Questionario	0,95	0,95	1,06	1,01	0,92	0,88	0,81	0,85
PREZZI DEI FATTORI PRODUTTIVI	Costo del lavoro - Scostamento % dalla media	Questionario	41.345,97	41.345,97	41.163,27	41.372,04	40.772,27	41.622,99	41.716,40	41.221,19
	Spesa media per l'uso del veicolo (assicurazioni e carburante) - Scostamento % dalla media	Questionario	1.253,29	1.253,29	1.822,34	1.213,95	1.080,86	1.077,89	1.007,96	964,12
FORME DI GESTIONE	Comuni con gestione associata	Questionario	34,88%	34,88%	37,37%	29,84%	33,98%	35,78%	34,75%	32,06%
Variabili secondo stadio										
VARIABILI DI CONTESTO	Giornate annue di mercati - per mille abitanti	Questionario								
	Stalli per la sosta a pagamento - per mille abitanti	Questionario	5,87							
	Presenze turistiche - per mille abitanti	Istat-Sose	12,53							
	Lunghezza delle strade del comune (Km) - pro capite	Istat	128,02							
	Densità abitativa (abitanti per Kmq)	Istat	387,29							
REDDITO	Reddito imponibile ai fini delle addizionali IRPEF (Valore in euro)	Mef	19.174,86							
VARIABILI DICOTOMICHE CHE IDENTIFICANO I DIFFERENZIALI DI SPESA	Cluster 1 - Poli urbani (% di comuni)	Sose	3,55%							
	Cluster 2 - Comuni di piccole dimensioni a bassa densità abitativa localizzati per lo più in aree interne (% di comuni)	Sose	8,83%							
	Cluster 3 - Comuni localizzati per lo più in aree pianeggianti o collinari con basso livello di benessere (% di comuni)	Sose	23,92%							
	Cluster 4 - Comuni localizzati per lo più in aree pianeggianti o collinari con alto livello di benessere (% di comuni)	Sose	18,88%							
	Cluster 6 - Comuni in territorio montano con livello di benessere medio-alto (% di comuni)	Sose	7,24%							
	Cluster 7 - Centri meta di elevato pendolarismo (% di comuni)	Sose	6,82%							
	Cluster 8 - Comuni in territorio montano con basso livello di benessere (% di comuni)	Sose	14,85%							
	Cluster 9 - Comuni ad elevata densità abitativa (% di comuni)	Sose	9,18%							
	Cluster 10 - Comuni in zone litoranee (% di comuni)	Sose	4,37%							
VARIABILI DICOTOMICHE CHE IDENTIFICANO L'APPARTENENZA ALLE REGIONI	Abruzzo (% di comuni)	Istat	4,15%							
	Basilicata (% di comuni)	Istat	2,00%							
	Calabria (% di comuni)	Istat	5,50%							
	Campania (% di comuni)	Istat	8,44%							
	Emilia Romagna (% di comuni)	Istat	5,45%							
	Lazio (% di comuni)	Istat	5,37%							
	Liguria (% di comuni)	Istat	2,80%							
	Marche (% di comuni)	Istat	3,66%							
	Molise (% di comuni)	Istat	1,72%							
	Piemonte (% di comuni)	Istat	15,68%							
	Puglia (% di comuni)	Istat	4,46%							
	Toscana (% di comuni)	Istat	4,57%							
	Umbria (% di comuni)	Istat	1,75%							
	Veneto (% di comuni)	Istat	9,17%							

Per la descrizione della modalità di calcolo delle variabili utilizzate nella stima dei FaS si rimanda al paragrafo B.1.2 "*Le variabili indipendenti*" (*p.* 54) dell'**Appendice B**.

2.3.1 La spesa di riferimento ai fini della determinazione dei fabbisogni standard

La spesa storica ai fini dei FaS rappresenta la spesa riportata dai singoli enti nel Certificato Consuntivo (2013, 2015, 2016, 2017 e 2018) e nel Rendiconto della gestione – Schema di bilancio (2019 e 2021), che attraverso le informazioni del questionario viene opportunamente riclassificata in base all'effettivo impiego nelle funzioni di *Polizia Locale* oggetto di aggiornamento metodologico.

Analizzando la spesa ai fini dei FaS all'interno del campione di regressione si evince un trend abbastanza stabile del valore pro capite nel corso del periodo considerato, come è possibile osservare dalla **Tabella 2.6**, 37,40 euro per abitante nel 2013 e 37,42 euro pro capite nel 2021, con con un valore massimo di 38,43 nel 2018.

Tabella 2.6: Polizia Locale – Spesa ai fini dei fabbisogni standard per abitante - RSO

2013	37, 40 €
2015	37, 26 €
2016	37, 66 €
2017	36, 85€
2018	38, 43 €
2019	37, 81 €
2021	37, 43 €

Nella **Figura B.15** viene rappresentata la spesa storica ai fini dei FaS proclient distinta per le diverse fasce di popolazione, per i comuni appartenenti al campione di regressione.

Figura 2.1: Polizia Locale - Spesa ai fini dei fabbisogni standard per fascia dimensionale

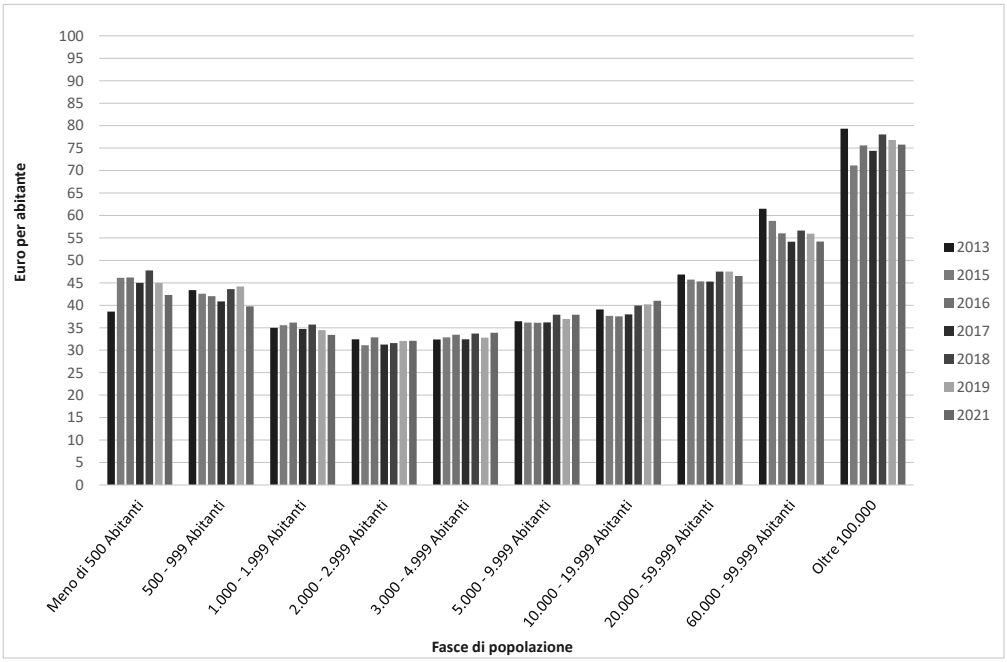

Dalla lettura del grafico è possibile osservare come il livello di spesa ai fini dei fabbisogni standard, abbia un sostanziale andamento ad U nel periodo esaminato con un livello di spesa intorno ai 45 euro per i comuni fino a 500 abitanti che si riduce sino alla classe dimensionale di 3.000 abitanti dove il valore risulta di poco superiore ai 30€. Con l'aumentare della popolazione la spesa per abitante inizia poi a crescere nuovamente sino ad arrivare a circa 75 euro pro-capite per i comuni sopra i 100.000 abitanti dove l'attività della Polizia Locale risulta indubbiamente più complessa da gestire.

Figura 2.2: Polizia Locale - Spesa ai fini dei fabbisogni standard per area geografica

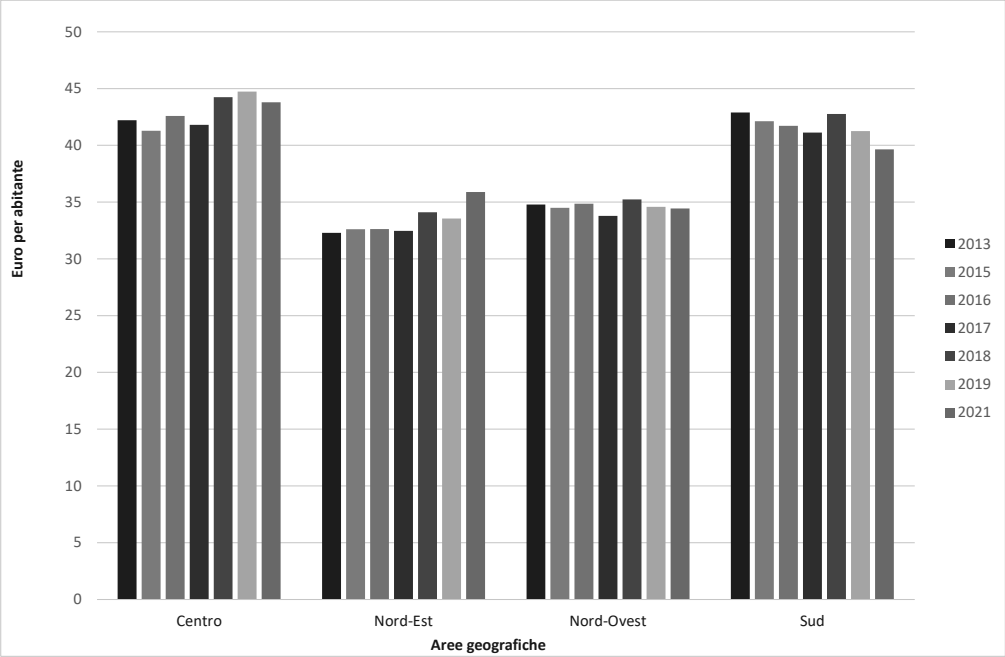

L'analisi del grafico a livello di area geografica evidenzia una spesa storica pro capite più bassa al Nord, in particolare al Nord-Est dove si registra la spesa più bassa con valori intorno ai 33 euro per abitante. Andamenti pressocchè costanti si registrano nel corso degli anni all'interno delle differenti aree con un solo lieve calo della spesa nell'area sud.

Figura 2.3: Polizia Locale - Spesa ai fini dei fabbisogni standard per regione

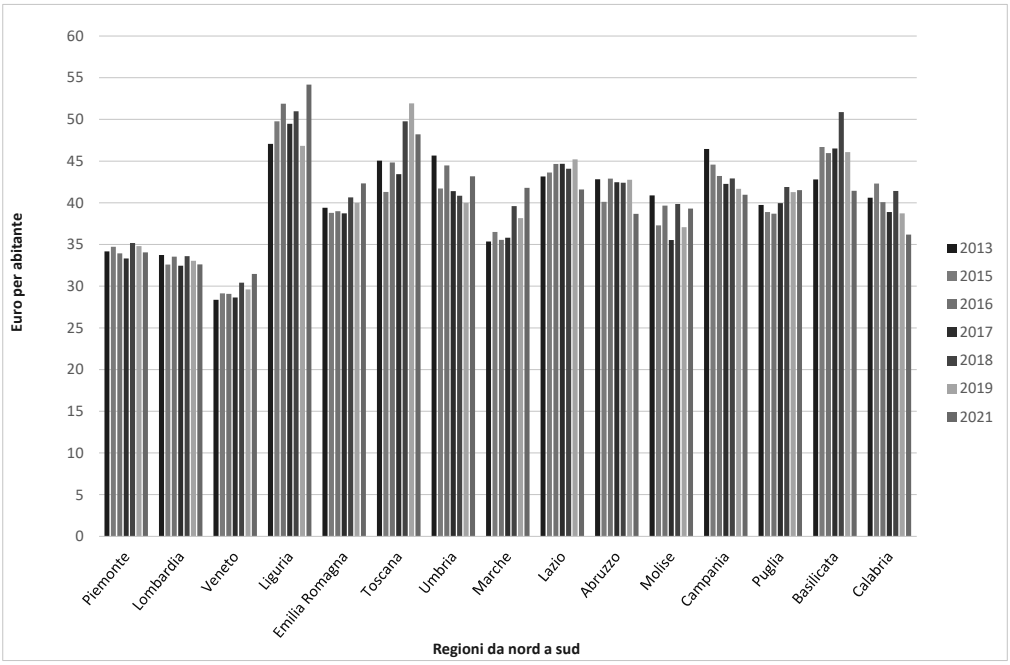

Portando l'analisi ad un ulteriore livello di dettaglio, la **Figura 2.3** mostra la suddivisione della spesa ai fini FaS per regione. In particolare, in Liguria, Toscana e Basilicata si registra la spesa più elevata con valori oltre i 50 euro pro capite per alcune annualità. Il valore più basso invece è possibile osservarlo in Veneto con all'incirca 30 euro pro capite.

Figura 2.4: Polizia Locale - Spesa ai fini dei fabbisogni standard per cluster

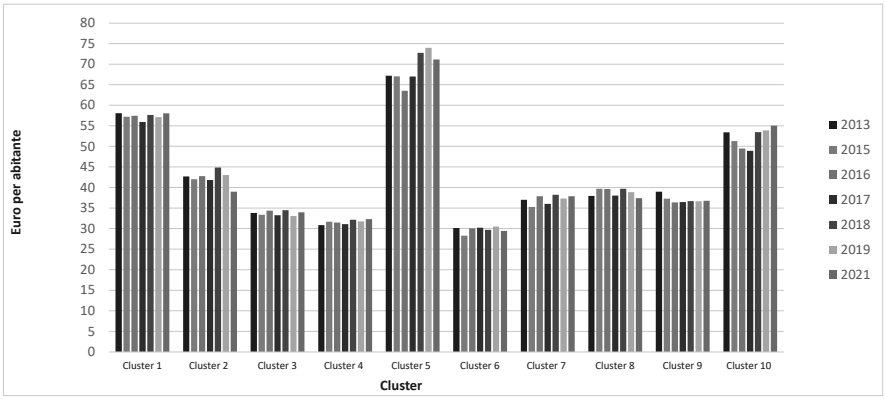

Cluster 1 - Poli urbani
Cluster 2 - Comuni di piccole dimensioni a bassa densità abitativa localizzati per lo più in aree interne
Cluster 3 - Comuni localizzati per lo più in aree pianeggianti o collinari con basso livello di benessere
Cluster 4 - Comuni localizzati per lo più in aree pianeggianti o collinari con alto livello di benessere
Cluster 5 - Comuni a vocazione turistica
Cluster 6 - Comuni in territorio montano con livello di benessere medio-alto
Cluster 7 - Centri meta di elevato pendolarismo
Cluster 8 - Comuni in territorio montano con basso livello di benessere
Cluster 9 - Comuni ad elevata densità abitativa
Cluster 10 - Comuni in zone litoranee

Di grande interesse appare invece l'analisi della spesa per abitante a livello di cluster in quanto l'ammontare di spesa risulta più elevata soprattutto nel cluster ad alta vocazione turistica (cluster 5) e nel cluster dove si concentrano i comuni ubicati in zone litoranee (cluster 10) che indubbiamente rappresentano anche essi comuni con un notevole impatto turistico.
I cluster presenti all'interno del modello di stima rappresentano, quindi, un valido strumento per cogliere la differenziazione nel livello di spesa dei comuni che, come nel caso turistico, colgono quelli che possono essere maggiori carichi di lavoro derivanti dalla più intensa domanda di servizio in determinati periodi dell'anno.
Come è lecito attendersi anche il livello di spesa per abitante dei poli urbani (cluster 1) risulta molto elevato (oltre i 55 euro per abitante) proprio per far fronte sia ad una maggiore domanda di servizi e sia ad una maggiore difficoltà di erogazione degli stessi dovuta a fattori di congestione che caratterizzano soprattutto le grandi città.
I comuni situati in territorio montano con basso livello di benessere (cluster6) sono quelli con il valore di spesa più bassi (inferiori a 30 euro).

2.4 IL MODELLO PER LA STIMA DEL FABBISOGNO STANDARD

2.4.1 I risultati delle stime

Una volta ottenute le stime puntuali dei coefficienti dei modelli specificati nel primo e nel secondo stadio, riportati nelle equazioni (4) e (5) nel paragrafo *"Il modello panel lineare a due stadi"* (*p. XXI*), si procede al

calcolo di ogni comune (FS_i) rispetto alle caratteristiche comunali dell'ultimo anno, utilizzando i valori attesi dei due modelli come riportato nell'equazione (1.1) che segue:

$$FS_{i2021} = \widehat{\delta}_1 + \widehat{\beta_1} + \frac{\widehat{\tau_{2019}} + \widehat{\tau_{2018}} + \widehat{\tau_{2017}} + \widehat{\tau_{2016}} + \widehat{\tau_{2015}} + \widehat{\tau_{2013}}}{7} + \widehat{\beta_2'}\widetilde{\mathbf{X_{i2021}}} + \widehat{\delta_2'}\widetilde{\mathbf{Z_1}} \tag{2.1}$$

dove per ogni comune "*i*":

- $\widehat{\delta}_1 + \widehat{\beta_1} + \frac{\widehat{\tau_{2019}}+\widehat{\tau_{2018}}+\widehat{\tau_{2017}}+\widehat{\tau_{2016}}+\widehat{\tau_{2015}}+\widehat{\tau_{2013}}}{7}$ rappresenta la componente di spesa standard base uniforme a livello nazionale per il periodo di riferimento 2013, 2015, 2016, 2017, 2018, 2019 e 2021;
- $\widehat{\beta_2'}\widetilde{\mathbf{X_{i2021}}}$ rappresenta le componenti di spesa standard relative alle variabili del primo stadio, misurate rispetto al 2021, il cui impatto sulla spesa standard è risultato statisticamente significativo (ovvero con P-value $\leqslant 0,10$);
- $\widehat{\delta_2'}\widetilde{\mathbf{Z_1}}$ rappresenta le componenti di spesa standard relative alle variabili del secondo stadio il cui impatto sul spesa standard è risultato statisticamente significativo (ovvero con P-value $\leqslant 0,10$).

La **Tabella 2.7** riporta i risultati del processo di stima delle componenti del *Spesa Standard*, in particolare mostra le stime puntuali dei coefficienti associati alle variabili del primo e del secondo stadio, nonché la stima della componente di spesa standard base uniforme. Per ogni variabile sono riportati i livelli di significatività statistica rispetto all'ipotesi nulla di impatto pari a zero. Per ognuno dei due modelli si riporta oltre all'impatto in euro (colonna 1) da considerarsi per il calcolo del FS, anche la stima dei coefficienti standardizzati (colonna 3).

Dal confronto delle stime puntuali ottenute attraverso un modello specificato con approccio Mundlak (1978) emerge una notevole robustezza delle stime in quanto, anche se a fronte di una magnitudine e significatività a volte differenti, tutti i coefficienti mantengono sempre lo stesso segno.

Tabella 2.7: Polizia Locale - Stime puntuali dei coefficienti della funzione di spesa

Tipologia	Descrizione Variabile	Panel a effetti fissi, stimatore Within the Group (WG) (primo stadio)			
		Coeff. in euro	Livello di significatività	Stima standardizz.	Livello di significatività
SPESA STANDARD BASE NAZIONALE PRIMO STADIO	Intercetta del modello panel (euro pro capite)	33,58146667	0,00000000 ***	−0,00000000	0,04892506 **
VARIABILI DI CONTESTO	Pendolari giornalieri entranti al netto dei pendolari uscenti pro capite	94,27271271	0,07979381 *	0,31303143	0,07979380 *
	Incidenti stradali rilevati - pro capite	159,05949402	0,05025374 *	0,01491227	0,05025372 *
	Presenza servizio di polizia armato	1,17268944	0,00018577 ***	0,02296167	0,00018577 ***
	Presenza servizio di polizia notturno	−0,03100286	0,90250343	−0,00062669	0,90250345
FATTORI ESOGENI DI CARICO	Querele e denunce ricevute - pro capite	168,2895813	0,02403024 **	0,011957	0,02403024 **
	Arresti, comunicazioni notizie di reato, sequestri penali, TSO eseguiti - pro capite	308,09094238	0,00394635 ***	0,01823829	0,00394635 ***
PREZZI DEI FATTORI PRODUTTIVI	Costo medio del lavoro per addetto - Scostamento % dalla media	0,10314383	0,00000000 ***	0,07079653	0,00000000 ***
	Spesa media per l'uso del veicolo (assicurazioni e carburante) - Scostamento % dalla media	0,00649588	0,00000000 ***	0,02746795	0,00000000 ***
FORME DI GESTIONE	Comuni con gestione associata	1,26398563	0,00019069 ***	0,02436616	0,00019069 ***
ANNUALITA'	Anno 2013	0,46064058	0,18108922	0,00600636	0,18108921
	Anno 2015	−0,16755171	0,60318291	−0,00237233	0,60318289
	Anno 2016	−0,00792355	0,97864278	−0,00011411	0,97864280
	Anno 2017	−0,58547986	0,04256432 **	−0,00856284	0,04256432 **
	Anno 2018	0,63891691	0,02141176 **	0,00907092	0,02141175 **
	Anno 2019	0,06655816	0,78835882	0,00096184	0,78835882
R^2 within		0,0237			
R^2 between		0,0166			
R^2 overall		0,8297			
% di varianza dovuta α_i		0,8443			
N. di enti in regressione		30.977			

Tipologia	**Descrizione Variabile**	**Cross-section su effetti fissi, stimatore OLS (secondo stadio)**			
		Coeff. in euro	Livello di significatività	Stima standardizz.	Livello di significatività
SPESA STANDARD BASE NAZIONALE SECONDO STADIO	Intercetta del modello cross section (euro pro capite)	8,47006416	0,07056508 *	0,00421488	0,75991997
VARIABILI DI CONTESTO	Giornate annue di mercati - pro capite	135,20890808	0,00000054 ***	0,11665694	0,00000055 ***
	Stalli per la sosta a pagamento - pro capite	95,69770813	0,00117521 ***	0,14542733	0,00100829 ***
	Presenze turistiche - pro capite	62,15483475	0,00012657 ***	0,13394521	0,00012329 ***
	Lunghezza delle strade del comune (Km) - pro capite	0,00536626	0,00410059 ***	0,05341842	0,00276388 ***
	Densità abitativa (abitanti per Kmq)	0,00289122	0,00000009 ***	0,09246864	0,00000004 ***
REDDITO	Reddito imponibile ai fini delle addizionali IRPEF - Scostamento % dalla media	−0,00516023	0,85104253	−0,00459750	0,85515316
VARIABILI DICOTOMICHE CHE IDENTIFICANO I DIFFERENZIALI DI SPESA	Cluster 1 - Poli urbani	−16,95124245	0,00021547 ***	−0,13843766	0,00019568 ***
	Cluster 2 - Comuni di piccole dimensioni a bassa densità abitativa localizzati per lo più in aree interne	−14,77486038	0,00098257 ***	−0,18487402	0,00101399 ***
	Cluster 3 - Comuni localizzati per lo più in aree pianeggianti o collinari con basso livello di benessere	−16,75554657	0,00023214 ***	−0,31529546	0,00022369 ***
	Cluster 4 - Comuni localizzati per lo più in aree pianeggianti o collinari con alto livello di benessere	−17,97252083	0,00006692 ***	−0,31021989	0,00006029 ***
	Cluster 6 - Comuni in territorio montano con livello di benessere medio-alto	−21,59550285	0,00000182 ***	−0,24687314	0,00000155 ***
	Cluster 7 - Centri meta di elevato pendolarismo	−27,65304947	0,00000000 ***	−0,30751683	0,00000000 ***
	Cluster 8 - Comuni in territorio montano con basso livello di benessere	−14,57872391	0,00173708 ***	−0,22864937	0,00154694 ***
	Cluster 9 - Comuni ad elevata densità abitativa	−20,7970562	0,00000200 ***	−0,2649361	0,00000166 ***
	Cluster 10 - Comuni in zone litoranee	−7,78824377	0,07765125 *	−0,07026098	0,07344516 *
VARIABILI DICOTOMICHE CHE IDENTIFICANO APPARTENENZA ALLE REGIONI	Abruzzo	6,87003660	0,00426285 ***	0,0604041	0,00471292 ***
	Basilicata	9,71520805	0,00055729 ***	0,05992222	0,00057280 ***
	Calabria	5,09170628	0,01685509 **	0,05119288	0,01586038 **
	Campania	7,42565823	0,00000287 ***	0,09103035	0,00000770 ***
	Emilia Romagna	4,73545361	0,00012387 ***	0,04741305	0,00013045 ***
	Lazio	11,22454453	0,00000000 ***	0,11162805	0,00000000 ***
	Liguria	16,32643700	0,00000000 ***	0,11871642	0,00000000 ***
	Marche	4,62792921	0,00267245 ***	0,03832022	0,00264242 ***
	Molise	6,71467781	0,07627241 *	0,03848016	0,07098566 *
	Piemonte	0,26810074	0,813752	0,00429998	0,81147428
	Puglia	6,83211946	0,00033709 ***	0,06223952	0,00051292 ***
	Toscana	10,13831425	0,00000000 ***	0,09340171	0,00000000 ***
	Umbria	8,67791367	0,00014763 ***	0,05018795	0,00009873 ***
	Veneto	−4,85340452	0,00004990 ***	−0,06179877	0,00006393 ***
R^2		0,201847			
N. di enti in regressione		4.383			

Gli Standard Error sono robusti per l'eteroschedasticità, $*** = P - value < 0,01$, $** = P - value < 0,05$, $* = P - value < 0,10$

Nel primo e nel secondo stadio sono stati effettuati i test di analisi congiunta di nullità dei coefficienti relativi rispettivamente alle variabili dicotomiche identificative dell'annualità e a quelle relative al cluster di appartenenza al fine del corretto riconoscimento in fase applicativa. In entrambi i casi le ipotesi sono state rifiutate con elevato livello di significatività

2.4.2 Le regole di applicazione

Ai fini della determinazione dei FaS e dei relativi coefficienti di riparto (riportati nell'**Appendice E**) per tutti i comuni RSO, sono state considerate e applicate una serie di regole di normalizzazione/neutralizzazione. Per il calcolo corretto dei FaS è stata effettuata un'analisi di normalità delle seguenti variabili indipendenti:

- Querele e denunce ricevute;
- Arresti, comunicazioni di reato sequestri penali e TSO eseguiti;
- Incidenti stradali rilevati;
- Stalli per la sosta a pagamento;
- Giornate annue di mercati;

Si precisa che, nell'analisi di normalizzazione, le distribuzioni percentiliche sono state calcolate considerando i comuni del campione di regressione escludendo i valori nulli.

Per le variabili "*Querele e denunce ricevute*", "*Arresti, comunicazioni di reato sequestri penali e TSO eseguiti*" e "*Incidenti stradali rilevati*" sono state considerate delle soglie massime pari al 95° percentile delle variabili per abitante nell'anno 2021. Tali soglie sono riportate nella **Tabella 2.8**.

Per la variabile "*Giornate annue di mercati*" è stata considerata una soglia massima pari al 95° percentile per ogni annualità. Tale soglia è stata individuata osservando la distribuzione percentilica della variabile espressa in termine pro-capite e i valori delle soglie così ottenuti sono riportati nella **Tabella 2.9**.

In merito alla variabile "*Stalli per la sosta a pagamento*" i valori massimi di riferimento sono stati individuati guardando alla distribuzione percentilica per classe dimensionale della variabile rapportata alla popolazione residente diversificata per ogni annualità. I valori massimi di riferimento pari al 90° percentile di fascia sono riportati nella **Tabella 2.10**.

Tabella 2.8: Polizia Locale - Querele e denunce ricevute - Arresti, comunicazioni di reato sequestri penali e TSO eseguiti - Incidenti stradali rilevati - Soglia massima di riferimento

Variabile	95° percentile
Querele e denunce ricevute	0,0107
Arresti, comunicazioni notizie di reato, sequestri penali, TSO eseguiti	0,0056
Incidenti stradali rilevati	0,0066

Tabella 2.9: Polizia Locale - Giornate annue di mercati - Soglia massima di riferimento

Anno	95° percentile
2013	0,0665
2015	0,0661
2016	0,0642
2017	0,0672
2018	0,0700
2019	0,0656
2021	0,0646

Tabella 2.10: Polizia Locale - Stalli per la sosta a pagamento - Soglia massima di riferimento

Fascia di popolazione	90° percentile - 2013	90° percentile - 2015	90° percentile - 2016	90° percentile - 2017	90° percentile - 2018	90° percentile - 2019	90° percentile - 2021
Fino a 2.000 abitanti	0,5944	0,3509	0,3152	0,3592	0,3606	0,4194	0,4799
da 2.000 a 5.000 abitanti	0,1256	0,1148	0,1076	0,1399	0,1368	0,1547	0,1487
da5.000 a 10.000 abitanti	0,1090	0,1112	0,1194	0,1129	0,1193	0,0991	0,1213
da 10.000a 20.000 abitanti	0,0634	0,058	0,0595	0,0657	0,0718	0,0714	0,0773
da 20.000 a 60.000 abitanti	0,0594	0,0529	0,0638	0,0629	0,0636	0,0653	0,0611
da 60.000 a 100.000 abitanti	0,0743	0,089	0,0874	0,0878	0,0944	0,0884	0,1012
oltre 100.000 abitanti	0,0766	0,0796	0,0795	0,0798	0,0784	0,0865	0,0856

In merito alle variabili relative al primo stadio sono state effettuate le seguenti azioni:

- neutralizzazione della variabile "*Presenza di polizia notturna*" in quanto non risultata significativa al primo stadio;
- attribuzione del valore mediano relativo alla regione e alla fascia di popolazione di appartenenza della variabile "*Costo medio del lavoro per addetto*";
- attribuzione del valore mediano relativo alla regione e alla fascia di popolazione di appartenenza della variabile "*Spesa per l'uso del veicolo*";
- neutralizzazione della variabile dicotomica che identifica l'appartenenza dei comuni alle diverse forme di gestione associata;

Per quanto concerne, invece, le variabili relative al secondo stadio state esegiute le seguenti regole:

- utilizzo delle probabilità di appartenenza ai cluster (cfr. **Appendice B** "*La costruzione dei gruppi omogenei (cluster)*" (p. 70) della Nota FaS 2022);
- neutralizzazione delle variabili dicotomiche che identificano l'appartenenza dei comuni alle regioni;
- neutralizzazione della variabile "*Reddito imponibile ai fini delle addizionali IRPEF - Scostamento % dalla media*" in quanto la sua funzione è unicamente quella di esercitare un effetto di controllo relativamente agli effetti di ricchezza dovuto all'introduzione delle altre variabili del modello e inoltre è risultata non significativa. Per tali motivi non partecipa alla determinazione del fabbisogno.

Si precisa che, trattandosi il secondo stadio di una stima di tipo Cross-Section sugli effetti fissi del primo stadio, le variabili del secondo stadio, che in fase di stima dei coefficienti sono state inserite nel modello come media dei valori dell'intero periodo (2013, 2015, 2016, 2017, 2018, 2019 e 2021) oggetto di analisi (si veda il paragrafo A.2.2"Le variabili indipendenti" (p. 33) dell'**Appendice B**), sono state considerate analogamente in fase di applicazione, ovvero non si è considerata la sola annualità 2021 bensì la media dell'intero periodo.

Tabella 2.11: Polizia Locale - Modalità di calcolo delle variabili utilizzate nell'applicazione dei fabbisogni standard

Tipologia variabile	Descrizione variabile	Regola di applicazione
Primo stadio	Spesa per l'uso del veicolo- Scostamento % dalla media	Valore mediano relativo alla regione e alla fascia di popolazione di appartenenza (cfr. **Tabella C.7 - Appendice C**)
	Costo medio del lavoro per addetto - Scostamento % dalla media	Valore mediano relativo alla regione e alla fascia di popolazione di appartenenza (cfr. **Tabella C.3 - Appendice C**)
	Presenza di polizia notturna	Effetto neutralizzato ponendo la variabile pari a 0
	Comuni con gestione associata	Effetto neutralizzato ponendo la variabile pari a 0
Secondo stadio	Reddito imponibile ai fini delle addizionali IRPEF - Scostamento % dalla media	Effetto neutralizzato ponendo la variabile pari a 0
	Regioni	Effetto neutralizzato ponendo la variabile pari a 0
	Cluster	Utilizzo delle probabilità di appartenenza ai cluster

Infine, una volta stimata la spesa standard pro capite, per la determinazione dei FaS e dei relativi coefficienti di riparto di ciascun comune, la spesa standard pro capite del comune è stato moltiplicato per la media della popolazione nel periodo 2016 – 2029 e 2021 del comune. Il fabbisogno standard così determinato pertanto concorre all'individuazione del coefficiente di riparto finale.

B APPENDICE DELLA FUNZIONE DI POLIZIA LOCALE

B.1 LE MODALITÀ DI CALCOLO DELLE VARIABILI PER LA STIMA

B.1.1 La spesa storica ai fini FaS

Il calcolo della spesa storica di riferimento ai fini FaS è stato effettuato riclassificando e integrando, attraverso i dati raccolti con il questionario SOSE-IFEL, gli impegni di spesa correnti e riportati nei Certificati Consuntivi (2013, 2015, 2016, 2017, 2018) e nel Rendiconto della gestione – Schema di bilancio (2019 e 2021).

In dettaglio, si riportano nelle **Tabelle B.1**, **B.2**, **B.3**, **B.4**, **B.5**, **B.6** e **B.7** le voci del questionario utilizzate, e la procedura seguita, per il calcolo della spesa storica di riferimento (spesa corrente di riferimento per il calcolo dei FaS) rispettivamente per i dati 2013, 2015, 2016, 2017, 2018 2019 e 2021.

Tabella B.1: Polizia Locale - Calcolo spesa storica di riferimento ai fini FaS, dati 2013

Voci questionario FC10U		Descrizione voci
+	T28	Spese totali per il personale (al netto del trattamento accessorio impegnato nell'esercizio successivo, ma di competenza del 2013)
+	S35	Spese correnti totali diverse da quelle relative al personale
=	SPESA CORRENTE DA CERTIFICATO CONSUNTIVO RICLASSIFICATA	
+	T34	Trattamento accessorio impegnato nell'esercizio successivo, ma di competenza del 2013
-	T02 + T04 + T20 + T22	Spese correnti per il personale di competenze di anni precedenti
-	S30	Interessi passivi e oneri finanziari diversi
=	SPESA CORRENTE PRIMARIA RICLASSIFICATA	
+	S31	Interessi passivi sostenuti per finanziamenti per l'acquisto e la manutenzione di mezzi strumentali e infrastrutture tecnologiche
+	S32	Interessi passivi sostenuti per finanziamenti per l'acquisto e la manutenzione di fabbricati
+	X21	Entrate relative ai servizi forniti da altri soggetti e NON riportate nel Quadro 2 del proprio Certificato Consuntivo
=	SPESA CORRENTE LORDA RICLASSIFICATA	
-	T38	Personale: Entrate per rimborsi ricevuti per il personale in convenzione (ai sensi degli artt. 13 e 14 del CCNL 22/01/04)
-	T39	Personale: Entrate per rimborsi ricevuti per personale comandato presso altre Amministrazioni
-	T40	Personale: Entrate per rimborsi ricevuti per personale distaccato presso altre Amministrazioni
-	S28	Debiti fuori bilancio, al netto delle spese per il ripiano di perdite o per l'aumento di capitale in partecipazioni (solo se contabilizzate nel Quadro 4 negli interventi da 2 a 5)
-	S29	Calamità naturali (solo se contabilizzate nel Quadro 4 negli interventi da 2 a 5)
-	X01	Entrate per Rimborsi e/o Utili netti ricevuti da soggetti (agenzie, consorzi, fondazioni, società, etc.) partecipati dall'Ente cui è stato esternalizzato il servizio
-	X08	Entrate relative ai servizi erogati a favore di altri Enti (Comuni, Unioni di Comuni, Comunità Montane, Consorzi, Convezioni e altre forme di gestione associata)
-	X18	Entrate relative ai servizi erogati a favore di altri derivanti da contributi degli Enti Locali
-	X20	Entrate da utenza dei NON RESIDENTI riportate nel Quadro 2 del proprio Certificato Consuntivo
-	X22	Entrate relative ai servizi forniti da altri soggetti, da utenza dei NON RESIDENTI NON riportate nel Quadro 2 del proprio Certificato Consuntivo
=	SPESA CORRENTE NETTA RICLASSIFICATA	
+	QUOTA DELLA SPESA DELL'UNIONE/COMUNITA' MONTANA ECCEDENTE I TRASFERIMENTI RICEVUTI DAI COMUNI, attribuita in base alla popolazione di riferimento per il calcolo dei fabbisogni standard	
=	SPESA CORRENTE DI RIFERIMENTO PER IL CALCOLO DEI FABBISOGNI STANDARD Se la spesa corrente di riferimento per il calcolo dei fabbisogni è negativa viene posta pari a zero	

Tabella B.2: Polizia Locale - Calcolo spesa storica di riferimento ai fini FaS, dati 2015

Voci questionario FC20U		Descrizione voci
+	T17 + T10 − T14	Spese totali per il personale (al netto del trattamento accessorio impegnato nell'esercizio successivo, ma di competenza del 2015 e comprensivo di eventuali spese di anni precedenti)
+	S12	Spese correnti totali diverse da quelle relative al personale
=	SPESA CORRENTE DA CERTIFICATO CONSUNTIVO RICLASSIFICATA	
+	T14	Trattamento accessorio impegnato nell'esercizio successivo, ma di competenza del 2015
-	T10	Eventuali spese di competenza di anni precedenti (retribuzioni personale dirigente, non dirigente, rinnovi contrattuali ecc.)
+	X14	Entrate relative ai servizi forniti da altri soggetti e NON riportate nel Quadro 2 del proprio Certificato Consuntivo
-	S07	Interessi passivi e oneri finanziari diversi
=	SPESA CORRENTE PRIMARIA RICLASSIFICATA	
+	S08	Interessi passivi sostenuti per finanziamenti per l'acquisto e la manutenzione di mezzi strumentali e infrastrutture tecnologiche e fabbricati
=	SPESA CORRENTE LORDA RICLASSIFICATA	
-	T18	Personale: Entrate per rimborsi ricevuti per il personale in convenzione (ai sensi degli artt. 13 e 14 del CCNL 22/01/04)
-	T19	Personale: Entrate per rimborsi ricevuti per personale comandato o distaccato presso altre Amministrazioni
-	S06	Calamità naturali e Debiti fuori bilancio, al netto delle spese per il ripiano di perdite o per l'aumento di capitale in partecipazioni (solo se contabilizzate nel Quadro 4 negli interventi da 2 a 5)
-	X10	Entrate relative ai servizi erogati a favore di altri Enti (Comuni, Unioni di Comuni, Comunità Montane, Consorzi, Convezioni e altre forme di gestione associata)
-	X12	Entrate relative ai servizi erogati a favore di altri derivanti da contributi degli Enti Locali
=	SPESA CORRENTE NETTA RICLASSIFICATA	
+	QUOTA DELLA SPESA DELL'UNIONE/COMUNITA' MONTANA ECCEDENTE I TRASFERIMENTI RICEVUTI DAI COMUNI, attribuita in base alla popolazione di riferimento per il calcolo dei fabbisogni standard	
=	SPESA CORRENTE DI RIFERIMENTO PER IL CALCOLO DEI FABBISOGNI STANDARD Se la spesa corrente di riferimento per il calcolo dei fabbisogni è negativa viene posta pari a zero	

Tabella B.3: Polizia Locale - Calcolo spesa storica di riferimento ai fini FaS, dati 2016

	Voci questionario FC30U	Descrizione voci
+	T17 + T10 − T14	Spese totali per il personale (al netto del trattamento accessorio impegnato nell'esercizio successivo, ma di competenza del 2016 e comprensivo di eventuali spese di anni precedenti)
+	S16 − S04 − S05 − S06 + S07	Spese correnti totali diverse da quelle relative al personale al netto delle altre spese per redditi di capitale (macroaggregato 8), dei rimborsi e poste correttive delle entrate (macroaggregato 9 - a eccezione dei rimborsi per spese di personale indicati nel quadro T) e delle altre spese correnti (macroaggregato 10) non relative ai premi di assicurazione
=	SPESA CORRENTE DA CERTIFICATO CONSUNTIVO RICLASSIFICATA	
+	T14	Trattamento accessorio impegnato nell'esercizio successivo, ma di competenza del 2016
-	T10	Eventuali spese di competenza di anni precedenti (retribuzioni personale dirigente, non dirigente, rinnovi contrattuali ecc.)
+	X12	Entrate relative ai servizi forniti da altri soggetti e NON riportate nel Quadro 9 del proprio Certificato Consuntivo
-	S02	Interessi passivi
=	SPESA CORRENTE PRIMARIA RICLASSIFICATA	
+	S03	Interessi passivi sostenuti per finanziamenti per l'acquisto e la manutenzione di mezzi strumentali, infrastrutture tecnologiche e fabbricati
=	SPESA CORRENTE LORDA RICLASSIFICATA	
-	T18	Personale: Entrate per rimborsi ricevuti per il personale in convenzione (ai sensi degli artt. 13 e 14 del CCNL 22/01/04)
-	T19	Personale: Entrate per rimborsi ricevuti per personale comandato o distaccato presso altre Amministrazioni
-	S13	Spesa per calamità naturali e debiti fuori bilancio, al netto delle spese per il ripiano di perdite o per l'aumento di capitale in partecipazioni (solo se contabilizzate nel quadro 10 macroaggregati da 3 a 4)
-	X09	Entrate relative ai servizi erogati a favore di altri Enti (Comuni, Unioni di Comuni, Comunità Montane, Consorzi, Convezioni e altre forme di gestione associata)
-	X11	Entrate relative ai servizi erogati a favore di altri derivanti da contributi degli Enti Locali
=	SPESA CORRENTE NETTA RICLASSIFICATA	
+	QUOTA DELLA SPESA DELL'UNIONE/COMUNITA' MONTANA ECCEDENTE I TRASFERIMENTI RICEVUTI DAI COMUNI, attribuita in base alla popolazione di riferimento per il calcolo dei fabbisogni standard	
=	SPESA CORRENTE DI RIFERIMENTO PER IL CALCOLO DEI FABBISOGNI STANDARD Se la spesa corrente di riferimento per il calcolo dei fabbisogni è negativa viene posta pari a zero	

Tabella B.4: Polizia Locale - Calcolo spesa storica di riferimento ai fini FaS, dati 2017

Voci questionario FC40U		Descrizione voci
+	T17 + T10 − T14	Spese totali per il personale (al netto del trattamento accessorio impegnato nell'esercizio successivo, ma di competenza del 2017 e comprensivo di eventuali spese di anni precedenti)
+	S16 − S04 − S05 − S06 + S07	Spese correnti totali diverse da quelle relative al personale al netto delle altre spese per redditi di capitale (macroaggregato 8), dei rimborsi e poste correttive delle entrate (macroaggregato 9 - a eccezione dei rimborsi per spese di personale indicati nel quadro T) e delle altre spese correnti (macroaggregato 10) non relative ai premi di assicurazione
=	SPESA CORRENTE DA CERTIFICATO CONSUNTIVO RICLASSIFICATA	
+	T14	Trattamento accessorio impegnato nell'esercizio successivo, ma di competenza del 2017
-	T10	Eventuali spese di competenza di anni precedenti (retribuzioni personale dirigente, non dirigente, rinnovi contrattuali ecc.)
+	X12	Entrate relative ai servizi forniti da altri soggetti e NON riportate nel Quadro 9 del proprio Certificato Consuntivo
-	S02	Interessi passivi
=	SPESA CORRENTE PRIMARIA RICLASSIFICATA	
+	S03	Interessi passivi sostenuti per finanziamenti per l'acquisto e la manutenzione di mezzi strumentali, infrastrutture tecnologiche e fabbricati
=	SPESA CORRENTE LORDA RICLASSIFICATA	
-	T18	Personale: Entrate per rimborsi ricevuti per il personale in convenzione (ai sensi degli artt. 13 e 14 del CCNL 22/01/04)
-	T19	Personale: Entrate per rimborsi ricevuti per personale comandato o distaccato presso altre Amministrazioni
-	T20	Personale: Entrate per rimborsi ricevuti per emolumenti corrisposti dall'ente ai lavoratori socialmente utili
-	S13	Spesa per calamità naturali e debiti fuori bilancio, al netto delle spese per il ripiano di perdite o per l'aumento di capitale in partecipazioni (solo se contabilizzate nel quadro 10 macroaggregati da 3 a 4)
-	X09	Entrate relative ai servizi erogati a favore di altri Enti (Comuni, Unioni di Comuni, Comunità Montane, Consorzi, Convezioni e altre forme di gestione associata)
-	X11	Entrate relative ai servizi erogati a favore di altri derivanti da contributi degli Enti Locali
=	SPESA CORRENTE NETTA RICLASSIFICATA	
+	QUOTA DELLA SPESA DELL'UNIONE/COMUNITA' MONTANA ECCEDENTE I TRASFERIMENTI RICEVUTI DAI COMUNI, attribuita in base alla popolazione di riferimento per il calcolo dei fabbisogni standard	
=	SPESA CORRENTE DI RIFERIMENTO PER IL CALCOLO DEI FABBISOGNI STANDARD Se la spesa corrente di riferimento per il calcolo dei fabbisogni è negativa viene posta pari a zero	

Tabella B.5: Polizia Locale - Calcolo spesa storica di riferimento ai fini FaS, dati 2018

	Voci questionario FC50U	Descrizione voci
+	T17 + T10 − T14	Spese totali per il personale (al netto del trattamento accessorio impegnato nell'esercizio successivo, ma di competenza del 2018 e comprensivo di eventuali spese di anni precedenti)
+	S16 − S04 − S05 − S06 + S07	Spese correnti totali diverse da quelle relative al personale al netto delle altre spese per redditi di capitale (macroaggregato 8), dei rimborsi e poste correttive delle entrate (macroaggregato 9 - a eccezione dei rimborsi per spese di personale indicati nel quadro T) e delle altre spese correnti (macroaggregato 10) non relative ai premi di assicurazione
=	SPESA CORRENTE DA CERTIFICATO CONSUNTIVO RICLASSIFICATA	
+	T14	Trattamento accessorio impegnato nell'esercizio successivo, ma di competenza del 2018
-	T10	Eventuali spese di competenza di anni precedenti (retribuzioni personale dirigente, non dirigente, rinnovi contrattuali ecc.)
+	X12	Entrate relative ai servizi forniti da altri soggetti e NON riportate nel Quadro 9 del proprio Certificato Consuntivo
-	S02	Interessi passivi
=	SPESA CORRENTE PRIMARIA RICLASSIFICATA	
+	S03	Interessi passivi sostenuti per finanziamenti per l'acquisto e la manutenzione di mezzi strumentali, infrastrutture tecnologiche e fabbricati
=	SPESA CORRENTE LORDA RICLASSIFICATA	
-	T18	Personale: Entrate per rimborsi ricevuti per il personale in convenzione (ai sensi degli artt. 13 e 14 del CCNL 22/01/04)
-	T19	Personale: Entrate per rimborsi ricevuti per personale comandato o distaccato presso altre Amministrazioni
-	T20	Personale: Entrate per rimborsi ricevuti per emolumenti corrisposti dall'ente ai lavoratori socialmente utili
-	S13	Spesa per calamità naturali e debiti fuori bilancio, al netto delle spese per il ripiano di perdite o per l'aumento di capitale in partecipazioni (solo se contabilizzate nel quadro 10 macroaggregati da 3 a 4)
-	X09	Entrate relative ai servizi erogati a favore di altri Enti (Comuni, Unioni di Comuni, Comunità Montane, Consorzi, Convezioni e altre forme di gestione associata)
-	X11	Entrate relative ai servizi erogati a favore di altri derivanti da contributi degli Enti Locali
=	SPESA CORRENTE NETTA RICLASSIFICATA	
+	QUOTA DELLA SPESA DELL'UNIONE/COMUNITA' MONTANA ECCEDENTE I TRASFERIMENTI RICEVUTI DAI COMUNI, attribuita in base alla popolazione di riferimento per il calcolo dei fabbisogni standard	
=	SPESA CORRENTE DI RIFERIMENTO PER IL CALCOLO DEI FABBISOGNI STANDARD Se la spesa corrente di riferimento per il calcolo dei fabbisogni è negativa viene posta pari a zero	

Tabella B.6: Polizia Locale - Calcolo spesa storica di riferimento ai fini FaS, dati 2019

	Voci questionario FC60U	Descrizione voci
+	T17 + T10 − T14	Spese totali per il personale (al netto del trattamento accessorio impegnato nell'esercizio successivo, ma di competenza del 2019 e comprensivo di eventuali spese di anni precedenti)
+	S16 − S04 − S05 − S06 + S07	Spese correnti totali diverse da quelle relative al personale al netto delle altre spese per redditi di capitale (macroaggregato 8), dei rimborsi e poste correttive delle entrate (macroaggregato 9 - a eccezione dei rimborsi per spese di personale indicati nel quadro T) e delle altre spese correnti (macroaggregato 10) non relative ai premi di assicurazione
=	SPESA CORRENTE DA RENDICONTO AL BILANCIO RICLASSIFICATA	
+	T14	Trattamento accessorio impegnato nell'esercizio successivo, ma di competenza del 2020
-	T10	Eventuali spese di competenza di anni precedenti (retribuzioni personale dirigente, non dirigente, rinnovi contrattuali ecc.)
+	X12	Entrate relative ai servizi forniti da altri soggetti e NON riportate nell'allegato d) Entrate per categorie del Rendiconto della gestione – Schema di bilancio 2019
-	S02	Interessi passivi
=	SPESA CORRENTE PRIMARIA RICLASSIFICATA	
+	S03	Interessi passivi sostenuti per finanziamenti per l'acquisto e la manutenzione di mezzi strumentali, infrastrutture tecnologiche e fabbricati
=	SPESA CORRENTE LORDA RICLASSIFICATA	
-	T18	Personale: Entrate per rimborsi ricevuti per il personale in convenzione (ai sensi degli artt. 13 e 14 del CCNL 22/01/04)
-	T19	Personale: Entrate per rimborsi ricevuti per personale comandato o distaccato presso altre Amministrazioni
-	T20	Personale: Entrate per rimborsi ricevuti per emolumenti corrisposti dall'ente ai lavoratori socialmente utili
-	S13	Spesa per calamità naturali e debiti fuori bilancio, al netto delle spese per il ripiano di perdite o per l'aumento di capitale in partecipazioni (solo se contabilizzate nel quadro 10 macroaggregati da 3 a 4)
-	X09	Entrate relative ai servizi erogati a favore di altri Enti (Comuni, Unioni di Comuni, Comunità Montane, Consorzi, Convezioni e altre forme di gestione associata)
-	X11	Entrate relative ai servizi erogati a favore di altri derivanti da contributi degli Enti Locali
=	SPESA CORRENTE NETTA RICLASSIFICATA	
+	QUOTA DELLA SPESA DELL'UNIONE/COMUNITA' MONTANA ECCEDENTE I TRASFERIMENTI RICEVUTI DAI COMUNI, attribuita in base alla popolazione di riferimento per il calcolo dei fabbisogni standard	
=	SPESA CORRENTE DI RIFERIMENTO PER IL CALCOLO DEI FABBISOGNI STANDARD Se la spesa corrente di riferimento per il calcolo dei fabbisogni è negativa viene posta pari a zero	

Tabella B.7: Polizia Locale - Calcolo spesa storica di riferimento ai fini FaS, dati 2021

Voci questionario FC70U		Descrizione voci
+	T17 + T10 − T14	Spese totali per il personale (al netto del trattamento accessorio impegnato nell'esercizio successivo, ma di competenza del 2019 e comprensivo di eventuali spese di anni precedenti)
+	S16 − S04 − S05 − S06 + S07	Spese correnti totali diverse da quelle relative al personale al netto delle altre spese per redditi di capitale (macroaggregato 8), dei rimborsi e poste correttive delle entrate (macroaggregato 9 - a eccezione dei rimborsi per spese di personale indicati nel quadro T) e delle altre spese correnti (macroaggregato 10) non relative ai premi di assicurazione
=	SPESA CORRENTE DA RENDICONTO AL BILANCIO RICLASSIFICATA	
+	T14	Trattamento accessorio impegnato nell'esercizio successivo, ma di competenza del 2020
-	T10	Eventuali spese di competenza di anni precedenti (retribuzioni personale dirigente, non dirigente, rinnovi contrattuali ecc.)
+	X12	Entrate relative ai servizi forniti da altri soggetti e NON riportate nell'allegato d) Entrate per categorie del Rendiconto della gestione – Schema di bilancio 2019
-	S02	Interessi passivi
=	SPESA CORRENTE PRIMARIA RICLASSIFICATA	
+	S03	Interessi passivi sostenuti per finanziamenti per l'acquisto e la manutenzione di mezzi strumentali, infrastrutture tecnologiche e fabbricati
=	SPESA CORRENTE LORDA RICLASSIFICATA	
-	T18	Personale: Entrate per rimborsi ricevuti per il personale in convenzione (ai sensi degli artt. 13 e 14 del CCNL 22/01/04)
-	T19	Personale: Entrate per rimborsi ricevuti per personale comandato o distaccato presso altre Amministrazioni
-	T20	Personale: Entrate per rimborsi ricevuti per emolumenti corrisposti dall'ente ai lavoratori socialmente utili
-	S13	Spesa per calamità naturali e debiti fuori bilancio, al netto delle spese per il ripiano di perdite o per l'aumento di capitale in partecipazioni (solo se contabilizzate nel quadro 10 macroaggregati da 3 a 4)
-	X09	Entrate relative ai servizi erogati a favore di altri Enti (Comuni, Unioni di Comuni, Comunità Montane, Consorzi, Convezioni e altre forme di gestione associata)
-	X11	Entrate relative ai servizi erogati a favore di altri derivanti da contributi degli Enti Locali
=	SPESA CORRENTE NETTA RICLASSIFICATA	
+	QUOTA DELLA SPESA DELL'UNIONE/COMUNITA' MONTANA ECCEDENTE I TRASFERIMENTI RICEVUTI DAI COMUNI, attribuita in base alla popolazione di riferimento per il calcolo dei fabbisogni standard	
=	SPESA CORRENTE DI RIFERIMENTO PER IL CALCOLO DEI FABBISOGNI STANDARD Se la spesa corrente di riferimento per il calcolo dei fabbisogni è negativa viene posta pari a zero	

B.1.2 Le variabili indipendenti

Tabella B.8: Polizia Locale - Calcolo variabili indipendenti del primo stadio - Dati 2013 - Questionario FC10U

Tipologia	Variabile	Formula di calcolo
VARIABILI DI CONTESTO	Pendolari giornalieri entranti al netto dei pendolari uscenti	(Pendolari entranti-pendolari uscenti) / Popolazione residente 2013
	Incidenti stradali rilevati	[Minimo(M165, Incidenti stradali (Istat)] / Popolazione residente 2013
	Presenza servizio di polizia armato	Se il L12 è valorizzata allora la variabile è pari a 1, altrimenti assume il valore 0.
	Presenza servizio di polizia notturno	Se il L13 è valorizzata allora la variabile è pari a 1, altrimenti assume il valore 0.
FATTORI ESOGENI DI CARICO	Querele e denunce ricevute	M169 / Popolazione residente 2013
	Arresti, comunicazioni notizie di reato, sequestri penali, TSO eseguiti	(M166 + M167 + M168 + M174) / Popolazione residente 2013
PREZZI DEI FATTORI PRODUTTIVI	Costo del lavoro - Scostamento % dalla media pari a 41.635,89	(Costo medio del lavoro per addetto - Media nazionale del Costo medio del lavoro per addetto 2013) / Media nazionale del Costo medio del lavoro per addetto 2013 *100
	Spesa media per l'uso del veicolo (assicurazioni e carburante) - Scostamento % dalla media pari a 1.699,117	Se [F5(col1) + F5(col2) + F5(col3) + F5 (col4)] > 0 allora Spesa media per l'uso del veicolo = [(S10 (col5) + S11(col5)] / [(F05(col1) + F5(col2) + F5(col3) + F5(col4)] altrimenti è pari a 0
FORME DI GESTIONE	Comuni con gestione associata	Se il Comune è in un'Unione di Comuni, Consorzio, Convenzione allora la variabile è pari a 1, altrimenti assume il valore 0.

Tabella B.9: Polizia Locale - Calcolo variabili indipendenti del primo stadio - Dati 2015 - Questionario FC20U

Tipologia	Variabile	Formula di calcolo
VARIABILI DI CONTESTO	Pendolari giornalieri entranti al netto dei pendolari uscenti	(Pendolari entranti-pendolari uscenti) / Popolazione residente 2015
	Incidenti stradali rilevati	[Minimo(M97, Incidenti stradali (Istat)] / Popolazione residente 2015
	Presenza servizio di polizia armato	Se il M89 è valorizzata allora la variabile è pari a 1, altrimenti assume il valore 0.
	Presenza servizio di polizia notturno	Se il M88 è valorizzata allora la variabile è pari a 1, altrimenti assume il valore 0.
FATTORI ESOGENI DI CARICO	Querele e denunce ricevute	M101 / Popolazione residente 2015
	Arresti, comunicazioni notizie di reato, sequestri penali, TSO eseguiti	(M98 + M99 + M100 + M105) /Popolazione residente 2015
PREZZI DEI FATTORI PRODUTTIVI	Costo del lavoro - Scostamento % dalla media pari a 41.213,86	(Costo medio del lavoro per addetto - Media nazionale del Costo medio del lavoro per addetto 2015) / Media nazionale del Costo medio del lavoro per addetto 2015 *100
	Spesa media per l'uso del veicolo (assicurazioni e carburante) - Scostamento % dalla media pari a 1.816,512	Se [F1(col1) + F1(col2) + F1(col3)] > 0 allora Spesa media per l'uso del veicolo = [(S10 (col5) + S11(col5)] / [F1(col1) + F1(col2) + F1(col3)] altrimenti è pari a 0
FORME DI GESTIONE	Comuni con gestione associata	Se il Comune è in un'Unione di Comuni, Consorzio, Convenzione allora la variabile è pari a 1, altrimenti assume il valore 0.



Tabella B.10: Polizia Locale - Calcolo variabili indipendenti del primo stadio - Dati 2016 - Questionario FC30U

Tipologia	Variabile	Formula di calcolo
VARIABILI DI CONTESTO	Pendolari giornalieri entranti al netto dei pendolari uscenti	(Pendolari entranti-pendolari uscenti) / Popolazione residente 2016
	Incidenti stradali rilevati	[Minimo(M85, Incidenti stradali (Istat)] / Popolazione residente 2016
	Presenza servizio di polizia armato	Se il M77 è valorizzata allora la variabile è pari a 1, altrimenti assume il valore 0.
	Presenza servizio di polizia notturno	Se il M76 è valorizzata allora la variabile è pari a 1, altrimenti assume il valore 0.
FATTORI ESOGENI DI CARICO	Querele e denunce ricevute	M89 / Popolazione residente 2016
	Arresti, comunicazioni notizie di reato, sequestri penali, TSO eseguiti	(M86 + M87 + M88 + M93) / Popolazione residente 2016
PREZZI DEI FATTORI PRODUTTIVI	Costo del lavoro - Scostamento % dalla media pari a 41.398,81	(Costo medio del lavoro per addetto - Media nazionale del Costo medio del lavoro per addetto 2016) / Media nazionale del Costo medio del lavoro per addetto 2016 *100
	Spesa media per l'uso del veicolo (assicurazioni e carburante) - Scostamento % dalla media pari a 1.207,973	Se [F2(col1) + F2(col2) + F2(col3) + F2 (col4)] > 0 allora Spesa media per l'uso del veicolo = [(S25 (col5) + S26(col5)] / [F2(col1) + F2(col2) + F2(col3) + F2 (col4)] altrimenti è pari a 0
FORME DI GESTIONE	Comuni con gestione associata	Se il Comune è in un'Unione di Comuni, Consorzio, Convenzione allora la variabile è pari a 1, altrimenti assume il valore 0.

Tabella B.11: Polizia Locale - Calcolo variabili indipendenti del primo stadio - Dati 2017 - Questionario FC40U

Tipologia	Variabile	Formula di calcolo
VARIABILI DI CONTESTO	Pendolari giornalieri entranti al netto dei pendolari uscenti	(Pendolari entranti-pendolari uscenti) / Popolazione residente 2017
	Incidenti stradali rilevati	[Minimo(M85, Incidenti stradali (Istat)] / Popolazione residente 2017
	Presenza servizio di polizia armato	Se il M77 è valorizzata allora la variabile è pari a 1, altrimenti assume il valore 0.
	Presenza servizio di polizia notturno	Se il M76 è valorizzata allora la variabile è pari a 1, altrimenti assume il valore 0.
FATTORI ESOGENI DI CARICO	Querele e denunce ricevute	M89 / Popolazione residente 2017
	Arresti, comunicazioni notizie di reato, sequestri penali, TSO eseguiti	(M86 + M87 + M88 + M93) / Popolazione residente 2017
PREZZI DEI FATTORI PRODUTTIVI	Costo del lavoro - Scostamento % dalla media pari a 40.817,43	(Costo medio del lavoro per addetto - Media nazionale del Costo medio del lavoro per addetto 2017) / Media nazionale del Costo medio del lavoro per addetto 2017 *100
	Spesa media per l'uso del veicolo (assicurazioni e carburante) - Scostamento % dalla media pari a 1.076,409	Se [F2(col1) + F2(col2) + F2(col3) + F2 (col4)] > 0 allora Spesa media per l'uso del veicolo = [(S25 (col5) + S26(col5)] / [F2(col1) + F2(col2) + F2(col3) + F2 (col4)] altrimenti è pari a 0
FORME DI GESTIONE	Comuni con gestione associata	Se il Comune è in un'Unione di Comuni, Consorzio, Convenzione allora la variabile è pari a 1, altrimenti assume il valore 0.

Tabella B.12: Polizia Locale - Calcolo variabili indipendenti del primo stadio - Dati 2018 - Questionario FC50U

Tipologia	Variabile	Formula di calcolo
VARIABILI DI CONTESTO	Pendolari giornalieri entranti al netto dei pendolari uscenti	(Pendolari entranti-pendolari uscenti) / Popolazione residente 2018
	Incidenti stradali rilevati	[Minimo(M85, Incidenti stradali (Istat)] / Popolazione residente 2018
	Presenza servizio di polizia armato	Se il M77 è valorizzata allora la variabile è pari a 1, altrimenti assume il valore 0.
	Presenza servizio di polizia notturno	Se il M76 è valorizzata allora la variabile è pari a 1, altrimenti assume il valore 0.
FATTORI ESOGENI DI CARICO	Querele e denunce ricevute	M89 / Popolazione residente 2018
	Arresti, comunicazioni notizie di reato, sequestri penali, TSO eseguiti	(M86 + M87 + M88 + M93) / Popolazione residente 2018
PREZZI DEI FATTORI PRODUTTIVI	Costo del lavoro - Scostamento % dalla media pari a 41.608,14	(Costo medio del lavoro per addetto - Media nazionale del Costo medio del lavoro per addetto 2018) / Media nazionale del Costo medio del lavoro per addetto 2018 *100
	Spesa media per l'uso del veicolo (assicurazioni e carburante) - Scostamento % dalla media pari a 1.065,65	Se [F2(col1) + F2(col2) + F2(col3) + F2 (col4)] > 0 allora Spesa media per l'uso del veicolo = [(S25 (col5) + S26(col5)] / [F2(col1) + F2(col2) + F2(col3) + F2 (col4)] altrimenti è pari a 0
FORME DI GESTIONE	Comuni con gestione associata	Se il Comune è in un'Unione di Comuni, Consorzio, Convenzione allora la variabile è pari a 1, altrimenti assume il valore 0.

Tabella B.13: Polizia Locale - Calcolo variabili indipendenti del primo stadio - Dati 2019 - Questionario FC60U

Tipologia	Variabile	Formula di calcolo
VARIABILI DI CONTESTO	Pendolari giornalieri entranti al netto dei pendolari uscenti	(Pendolari entranti-pendolari uscenti) / Popolazione residente 2019
	Incidenti stradali rilevati	[Minimo(M85, Incidenti stradali (Istat)] / Popolazione residente 2019
	Presenza servizio di polizia armato	Se il M77 è valorizzata allora la variabile è pari a 1, altrimenti assume il valore 0.
	Presenza servizio di polizia notturno	Se il M76 è valorizzata allora la variabile è pari a 1, altrimenti assume il valore 0.
FATTORI ESOGENI DI CARICO	Querele e denunce ricevute	M89 / Popolazione residente 2019
	Arresti, comunicazioni notizie di reato, sequestri penali, TSO eseguiti	(M86 + M87 + M88 + M93) / Popolazione residente 2019
PREZZI DEI FATTORI PRODUTTIVI	Costo del lavoro - Scostamento % dalla media pari a 41.716,02	(Costo medio del lavoro per addetto - Media nazionale del Costo medio del lavoro per addetto 2019) / Media nazionale del Costo medio del lavoro per addetto 2019 *100
	Spesa media per l'uso del veicolo (assicurazioni e carburante) - Scostamento % dalla media pari a 999,0061	Se [F2(col1) + F2(col2) + F2(col3) + F2 (col4)] > 0 allora Spesa media per l'uso del veicolo = [(S25 (col5) + S26(col5)] / [F2(col1) + F2(col2) + F2(col3) + F2 (col4)] altrimenti è pari a 0
FORME DI GESTIONE	Comuni con gestione associata	Se il Comune è in un'Unione di Comuni, Consorzio, Convenzione allora la variabile è pari a 1, altrimenti assume il valore 0.

Tabella B.14: Polizia Locale - Calcolo variabili indipendenti del primo stadio - Dati 2021 - Questionario FC70U

Tipologia	Variabile	Formula di calcolo
VARIABILI DI CONTESTO	Pendolari giornalieri entranti al netto dei pendolari uscenti	(Pendolari entranti-pendolari uscenti) / Popolazione residente 2021
	Incidenti stradali rilevati	[Minimo(M85, Incidenti stradali (Istat)] / Popolazione residente 2021
	Presenza servizio di polizia armato	Se il M77 è valorizzata allora la variabile è pari a 1, altrimenti assume il valore 0.
	Presenza servizio di polizia notturno	Se il M76 è valorizzata allora la variabile è pari a 1, altrimenti assume il valore 0.
FATTORI ESOGENI DI CARICO	Querele e denunce ricevute	M89 / Popolazione residente 2021
	Arresti, comunicazioni notizie di reato, sequestri penali, TSO eseguiti	(M86 + M87 + M88 + M93) / Popolazione residente 2021
PREZZI DEI FATTORI PRODUTTIVI	Costo del lavoro - Scostamento % dalla media pari a 41.227,58	(Costo medio del lavoro per addetto - Media nazionale del Costo medio del lavoro per addetto 2021) / Media nazionale del Costo medio del lavoro per addetto 2021 *100
	Spesa media per l'uso del veicolo (assicurazioni e carburante) - Scostamento % dalla media pari a 959,0687	Se [F2(col1) + F2(col2) + F2(col3) + F2 (col4)] > 0 allora Spesa media per l'uso del veicolo = [(S25 (col5) + S26(col5)] / [F2(col1) + F2(col2) + F2(col3) + F2 (col4)] altrimenti è pari a 0
FORME DI GESTIONE	Comuni con gestione associata	Se il Comune è in un'Unione di Comuni, Consorzio, Convenzione allora la variabile è pari a 1, altrimenti assume il valore 0.

(*) Le variabili del quadro M sono state calcolate considerando la compilazione della sezione "da parte del comune" e della sezione "da parte della forma associata" secondo le logiche di riproporzionamento riportate nel paragrafo "La definizione della base dati informativa e le regole generali di aggiornamento"

Tabella B.15: Polizia Locale - Calcolo variabili indipendenti del secondo stadio

Tipologia	Variabile	Formula di calcolo
VARIABILI DI CONTESTO	Giornate annue di mercati - pro capite	La variabile è pari alla media tra: $A09_{FC10U}$/ Popolazione residente 2013, $A05_{FC20U}$/ Popolazione residente 2015, $A05_{FC30U}$/ Popolazione residente 2016, $A05_{FC40U}$/ Popolazione residente 2017, $A05_{FC50U}$/ Popolazione residente 2018, $A05_{FC60U/}$ Popolazione residente 2019, $A05_{FC70U}$/ Popolazione residente 2021
	Stalli per la sosta a pagamento - pro capite	La variabile è pari alla media tra: $A11_{FC10U}$/ Popolazione residente 2013, $A10_{FC20U}$/ Popolazione residente 2015, $A10_{FC30U}$/ Popolazione residente 2016, $A10_{FC40U}$/ Popolazione residente 2017, $A10_{FC50U}$/ Popolazione residente 2018, $A10_{FC60U}$/ Popolazione residente 2019, $A10_{FC70U}$/ Popolazione residente 2021
	Presenze turistiche - pro capite	La variabile è pari alla media tra: [(presenze turistiche 2013/ Popolazione residente 2013, presenze turistiche 2015/ Popolazione residente 2015, presenze turistiche 2016/ Popolazione residente 2016, presenze turistiche 2017/ Popolazione residente 2017, presenze turistiche 2018/ Popolazione residente 2018, presenze turistiche 2019 / Popolazione residente 2019, presenze turistiche 2021/ Popolazione residente 2021)] Dove per presenze turistiche si intendeno le presenze in esercizi recettivi.
	Lunghezza delle strade del comune (Km) - pro capite	La variabile è pari alla media tra: Lunghezza delle strade del comune (Km)/ Popolazione residente 2013, Lunghezza delle strade del comune (Km)/ Popolazione residente 2015, Lunghezza delle strade del comune (Km)/ Popolazione residente 2016, Lunghezza delle strade del comune (Km)/ Popolazione residente 2017, Lunghezza delle strade del comune (Km)/ Popolazione residente 2018, Lunghezza delle strade del comune (Km)/ Popolazione residente 2019, Lunghezza delle strade del comune (Km)/ Popolazione residente 2021
	Densità abitativa (abitanti per Kmq)	La variabile è pari alla media tra Popolazione residente 2013/Superficie territoriale totale (Kmq), Popolazione residente 2015/Superficie territoriale totale (Kmq), Popolazione residente 2016/Superficie territoriale totale (Kmq), Popolazione residente 2017/Superficie territoriale totale (Kmq), Popolazione residente 2018/Superficie territoriale totale (Kmq), Popolazione residente 2019/Superficie territoriale totale (Kmq), Popolazione residente 2021/Superficie territoriale totale (Kmq)
REDDITO	Reddito imponibile ai fini delle addizionali IRPEF - Scostamento % dalla media (media calcolata per ogni annualità)	La variabile è pari alla media tra [(Reddito 2013 imponibile ai fini delle addizionali IRPEF - media nazionale del Reddito imponibile ai fini delle addizionali IRPEF 2013 pari a 18169,42) / media nazionale del Reddito imponibile ai fini delle addizionali IRPEF 2013* 100]. [(Reddito 2015 imponibile ai fini delle addizionali IRPEF - media nazionale del Reddito imponibile ai fini delle addizionali IRPEF 2015 pari a 18632,09) / media nazionale del Reddito imponibile ai fini delle addizionali IRPEF 2015* 100]. [(Reddito 2016 imponibile ai fini delle addizionali IRPEF - media nazionale del Reddito imponibile ai fini delle addizionali IRPEF 2016 pari a 18834,45) / media nazionale del Reddito imponibile ai fini delle addizionali IRPEF 2016* 100]. [(Reddito 2017 imponibile ai fini delle addizionali IRPEF - media nazionale del Reddito imponibile ai fini delle addizionali IRPEF 2017 pari a 18673,22) / media nazionale del Reddito imponibile ai fini delle addizionali IRPEF 2017* 100]. [(Reddito 2018 imponibile ai fini delle addizionali IRPEF - media nazionale del Reddito imponibile ai fini delle addizionali IRPEF 2018 pari a 18891,93) / media nazionale del Reddito imponibile ai fini delle addizionali IRPEF 2018* 100]. [(Reddito 2019 imponibile ai fini delle addizionali IRPEF - media nazionale del Reddito imponibile ai fini delle addizionali IRPEF 2019 pari a 18970,07) / media nazionale del Reddito imponibile ai fini delle addizionali IRPEF 2019* 100]. [(Reddito 2021 imponibile ai fini delle addizionali IRPEF - media nazionale del Reddito imponibile ai fini delle addizionali IRPEF 2021 pari a 19413,33) / media nazionale del Reddito imponibile ai fini delle addizionali IRPEF 2021* 100].
VARIABILI DICOTOMICHE CHE IDENTIFICANO I DIFFERENZIALI DI SPESA	10 gruppi omogenei di comuni (cluster)	Se il comune appartiene al cluster specificato allora la variabile è pari a 1 altrimenti assume il valore 0
VARIABILI DICOTOMICHE CHE IDENTIFICANO LA TERRITORIALITA'	Regioni	Se il comune appartiene alla Regione specificata allora la variabile è pari a 1 altrimenti assume il valore 0

B.2 LA COSTRUZIONE DEI GRUPPI OMOGENEI (CLUSTER)

Per la costruzione dei gruppi omogenei si rimanda all'**Appendice B** "*La costruzione dei gruppi omogenei (cluster)*" (p. 70) della Nota FaS 2022.

Parte II

Aggiornamento dei dati di base e utilizzo della metodologia in vigore per la determinazione dei fabbisogni standard

PREMESSA

Con riferimento alla metodologia vigente per il *Traporto pubblico locale* si sottolinea che le variabili descritte nel capitolo "*La stima del modello e il calcolo dei fabbisogni standard*" della Nota FaS 2016 (*p.* 9) oggetto di aggiornamento sono le seguenti:

- le variabili del gruppo **X**, che include la maggior parte delle variabili di contesto e di misurazione dei servizi svolti;
- le variabili del gruppo **W**, che comprende principalmente i prezzi dei fattori produttivi;
- le variabili del gruppo **D**, che identificano la presenza e la tipologia dei servizi svolti nelle funzioni di spesa aumentata.

Non sono, quindi, sottoposte ad aggiornamento:

- le variabili del gruppo **Z**, relative principalmente alla identificazione delle modalità di gestione, essendo il loro impatto neutralizzato in fase di applicazione;
- le variabili del gruppo **C** e **T** che identificano, rispettivamente, i cluster e le regioni di appartenenza dei comuni. Per maggiori dettagli si rimanda ai singoli capitoli relativi all'aggiornamento delle variabili di ogni servizio/funzione.

Con riferimento, invece, alla metodologia vigente relativa al servizio *Smaltimento rifiuti*, al *Settore Sociale*, ai servizi relativi alla *Viabilità e Territorio*, al sevizio *Asili nido* e alla funzione di *Istruzione pubblica* (si consultino rispettivamente i paragrafi "*Il modello panel a due stadi*" della Nota FaS Rifiuti 2019 pag. 26, della Nota FaS 2020 pag. XVI, della Nota FaS 2021 pag. XVI e della Nota FaS 2022 pag. XVI) sono state oggetto di aggiornamento le variabili del primo stadio identificate nel gruppo **X** e del secondo stadio appartenenti al gruppo **Z** ad eccezione di quelle il cui effetto viene neutralizzato in applicazione o che risultano legate a precise scelte metodologiche applicative. I prezzi oggetto di normalizzazione in fase applicativa sono stati, laddove risultati significativi nei modelli di stima, aggiornati all'ultima annualità disponibile come riportato in **Appendice C**.
Per maggiori dettagli si rimanda ai singoli capitoli relativi all'aggiornamento delle variabili di ogni servizio/funzione e ai paragrafi relativi alle regole di applicazione seguite in ciascuna nota metodologica.

3 LE FUNZIONI DI ISTRUZIONE PUBBLICA

Il presente capitolo si riferisce all'aggiornamento delle variabili che concorrono alla stima del fabbisogno standard relativo ai servizi della funzione di *Istruzione pubblica*. La stima del fabbisogno standard è stata effettuata attraverso l'utilizzo di dati panel con un modello di funzione di costo che vede come principale indicatore di output la "*Popolazione residente* 3 - 14 *anni*", variabile che allo stesso tempo identifica anche il *driver di riferimento* (si veda il paragrafo "L'impianto metodologico di riferimento" della Nota FaS 2022).

3.1 LA DEFINIZIONE DELLE VARIABILI E IL CALCOLO DEL FABBISOGNO STANDARD

La **Tabella 3.1** riporta le variabili incluse nel modello di funzione di costo utilizzato per la stima del fabbisogno standard; nella tabella si specificano la fonte, l'anno di aggiornamento e le eventuali variazioni nella fase di costruzione e/o di applicazione delle variabili rispetto all'annualità precedente[1]. Le macro-variabili di riferimento sono quelle incluse nel modello riportato nel paragrafo 1.4 "*Il modello per la stima del fabbisogno standard*" della Nota FaS 2022 (*p.* 16) alla quale si rimanda.

1 Le formule di calcolo delle variabili che concorrono al calcolo del fabbisogno standard (escluse, quindi, le variabili il cui effetto è neutralizzato in applicazione o che non sono state oggetto di aggiornamento) sono riportate nel Paragrafo A2.2 della Nota FaS 2022 (p. 33).

Tabella 3.1: Istruzione pubblica - Variabili utilizzate nella stima dei fabbisogni standard

Tipologia	Variabile	Fonte e anno di aggiornamento	Variazione in costruzione	Variazione in applicazione
Variabili X_i				
SERVIZI SVOLTI COST-SHIFTS(*)(**)	Metri quadri dei plessi comunali e statali	Questionario (2021)	no	no
	Utenti trasportati nei comuni senza plessi statali e comunali e senza alunni delle scuole comunali e private	Questionario (2021) Miur a.s. 2020/2021 e a.s. 2021/2022	no	no
	Utenti trasportati nei comuni con plessi statali e comunali o alunni delle scuole comunali e private	Questionario (2021) Miur a.s. 2020/2021 e a.s. 2021/2022	no	no
	Quota delle classi con tempo pieno e prolungato della scuola primaria e secondaria di primo grado statale e comunale	Miur a.s. 2020/2021 e a.s. 2021/2022	no	no
	Utenti dei centri estivi e alunni del pre-post scuola	Questionario (2021) Miur a.s. 2020/2021 e a.s. 2021/2022	no	no
FATTORI ESOGENI DI CARICO	Numero di plessi comunali e statali(***)	Miur a.s. 2020/2021 e a.s. 2021/2022	no	no
	Alunni della scuola privata	Miur a.s. 2020/2021 e a.s. 2021/2022	no	no
PREZZI DEI FATTORI PRODUTTIVI	Livello delle locazioni immobiliari ad uso ufficio - Prezzo mensile al mq (in euro)	Agenzia delle entrate (2021)	neutralizzata in applicazione	
	Costo del lavoro	Sose (2021)	no	no
FORME DI GESTIONE	Comuni con gestione associata - Scuola dell'infanzia	Questionario (2021)	neutralizzata in applicazione	
	Comuni con gestione associata - Altri ordini di scuola (primaria e secondaria di 1° e 2° grado)	Questionario (2021)	neutralizzata in applicazione	
	Comuni con gestione associata - Trasporto	Questionario (2021)	neutralizzata in applicazione	
	Comuni con gestione associata - Refezione	Questionario (2021)	neutralizzata in applicazione	
	Comuni con gestione associata - Assistenza/trasporto disabili	Questionario (2021)	neutralizzata in applicazione	
	Comuni con gestione associata - Altri servizi delle funzioni di istruzione pubblica	Questionario (2021)	neutralizzata in applicazione	
ANNUALITA'	Anno 2013		non aggiornata	
	Anno 2015		non aggiornata	
	Anno 2016		non aggiornata	
	Anno 2017		non aggiornata	
	Anno 2018		non aggiornata	
Variabili Z_i				
PRINCIPALE INDICATORE DI OUTPUT E DRIVER DI RIFERIMENTO	Popolazione residente 3 - 14 anni	Istat (2015, 2016, 2017, 2018, 2019 e 2021)	no	no
SERVIZI SVOLTI COST-SHIFTS(*)(**)	Pasti forniti nella scuola infanzia, primaria e secondaria	Questionario (2015, 2016, 2017, 2018, 2019 e 2021)	no	no
	Alunni disabili delle scuole comunali(***)	Miur a.s. 2014/2015,2015/2016, 2016/2017, 2017/2018, 2018/2019, 2019/2020 , 2020/2021 e 2021/2022	no	no
	Utenti disabili trasportati della scuola dell'infanzia, primaria e secondaria	Questionario (2015, 2016, 2017, 2018, 2019 e 2021)	no	no

...continua

Tipologia	Variabile	Fonte e anno di aggiornamento	Variazione in costruzione	Variazione in applicazione
FATTORI ESOGENI DI CARICO(**)	Alunni della scuola comunale(*)	Miur a.s. 2014/2015,2015/2016, 2016/2017, 2017/2018, 2018/2019, 2019/2020 , 2020/2021 e 2021/2022	no	no
REDDITO	Reddito imponibile ai fini delle addizionali IRPEF	Mef (2015, 2016, 2017, 2018, 2019 e 2021)	neutralizzata in applicazione	
VARIABILI DICOTOMICHE CHE IDENTIFICANO I DIFFERENZIALI DI COSTO	Cluster di appartenenza	Sose (2016)	non aggiornate	
VARIABILI DICOTOMICHE CHE IDENTIFICANO LA TERRITORIALITÁ	Regione di appartenenza	Istat (2021)	neutralizzata in applicazione	

(*) Le variabili da questionario del quadro E ed M sono state calcolate considerando la compilazione della sezione "da parte del comune" e della sezione "da parte della forma associata" secondo le logiche di riproporzionamento riportate nel paragrafo "La definizione della base dati informativa e le regole generali di aggiornamento" p. XVI

(**) Le variabili fornite dal MIUR sono state calcolate come media dei due anni scolastici, effettuando la seguente ponderazione (0, 666666667 * a.s. anno di analisi-1/anno di analisi) + (0, 333333333 * a.s. anno di analisi/anno di analisi+1).

(***)Le variabili sono valorizzate in base al valore specifico del singolo comune e non seguono le regole di attribuzione dei valori MIUR ai comuni in gestione associata.

(****) Per l'anno di analisi 2016 le variabili fornite dal MIUR sono disponibili per il solo a.s. 2015/2016

Nella **Tabella 3.2**, invece, per ogni variabile che concorre al calcolo del fabbisogno standard, sono riportati i valori medi registrati nei comuni per i quali si è proceduto all'individuazione del nuovo coefficiente di riparto (nel calcolo delle statistiche sono stati esclusi i comuni che dal 2019 al 2021 hanno partecipato a processi di fusione e quei comuni che non presentano contemporaneamente per le due annualità la popolazione 3 - 14 anni).

La variabile per le quale si registra un incremento medio statisticamente significativo è il "*Costo medio del lavoro per addetto per le funzioni di Istruzione pubblica*". Si riscontra, invece, una riduzione statisticamente significativa per: gli "*Utenti trasportati nei comuni con plessi statali e comunali o alunni delle scuole comunali e private - Proclient*" e i "*Pasti forniti nella scuola infanzia, primaria e secondaria - Proclient (media)*".

Tabella 3.2: Istruzione pubblica - Variabili che concorrono al calcolo del fabbisogno standard

Variabile	Valori medi		
	Annualità 2019	Annualità 2021	$H_0 : \mu_{19} = \mu_{21}$ Pr > |t|
Metri quadri dei plessi comunali e statali - Proclient	12, 1213	12, 2954	0, 218073
Utenti trasportati nei comuni senza plessi statali e comunali e senza alunni delle scuole comunali e private - Proclient	0, 0423	0, 0425	0, 953887
Utenti trasportati nei comuni con plessi statali e comunali o alunni delle scuole comunali e private - Proclient	0, 2149	0, 2032	0, 003344
Quota delle classi a tempo pieno e prolungato della scuola primaria e secondaria di primo grado statale e comunale	0, 2265	0, 2289	0, 644432
Utenti dei centri estivi e alunni del pre-post scuola - Proclient	0, 1060	0, 1095	0, 219241
Numero di plessi comunali e statali - Proclient	0, 0121	0, 0124	0, 26197
Alunni della scuola privata - Proclient	0, 0532	0, 0517	0, 343314
Costo medio del lavoro per addetto per le funzioni di Istruzione pubblica	35889, 4	36250, 8	< 0, 0001
Popolazione residente 3 - 14 anni - Funzione inversa (media)	0, 0134	0, 0139	0, 546604
Pasti forniti nella scuola infanzia, primaria e secondaria - Proclient (media)	43, 4838	42, 3414	0, 049162
Alunni disabili delle scuole comunali - Proclient (media)	0, 000052	0, 000053	0, 891649
Utenti disabili trasportati della scuola dell'infanzia, primaria e secondaria - Proclient (media)	0, 00204	0, 00212	0, 256026
Alunni della scuola comunale - Proclient (media)	0, 00367	0, 00342	0, 510079

Per la funzione di *Istruzione pubblica* tutte le variabili sono state costruite e hanno concorso al calcolo del fabbisogno standard seguendo integralmente le regole della metodologia vigente, riportate nel paragrafo 1.4.2 "*Le regole di applicazione*" della Nota FaS 2022 (*p.* 18).

Il calcolo dei FaS ha riguardato tutti i comuni a esclusione del comune di Fascia (D509) la cui media della popolazione in età tra i 3 e i 14 anni, calcolata sulle annualità 2016, 2017, 2018, 2019, e 2021, è pari a zero.

4 LE FUNZIONI RIGUARDANTI LA GESTIONE DEL TERRITORIO E DELL'AMBIENTE- SERVIZIO SMALTIMENTO RIFIUTI

Il presente capitolo si riferisce all'aggiornamento delle variabili che concorrono alla stima del fabbisogno standard relativo al servizio *Smaltimento rifiuti*. La stima del fabbisogno standard è stata effettuata attraverso l'utilizzo di dati panel con un modello di funzione di costo che vede come principale indicatore di output le tonnellate di "*Rifiuti urbani totali*", variabile che allo stesso tempo identifica anche il *driver di riferimento* (si veda il paragrafo "*L'impianto metodologico di riferimento*" della Nota FaS Rifiuti 2019).

4.1 LA DEFINIZIONE DELLE VARIABILI E IL CALCOLO DEL FABBISOGNO STANDARD

La **Tabella 4.1** riporta le variabili incluse nel modello di funzione di costo utilizzato per la stima del fabbisogno standard; nella tabella si specificano la fonte, l'anno di aggiornamento e le eventuali variazioni nella fase di costruzione e/o di applicazione delle variabili rispetto all'annualità precedente[1].

Le variabili di riferimento sono quelle incluse nel modello *panel* lineare a due stadi riportato nelle equazioni (3.4) e (3.5) del capitolo 3 "*Il modello per la stima del costo standard*" della Nota FaS Rifiuti 2019 (*p.* 25 – 34) alla quale si rimanda.

1 Le formule e le regole di calcolo delle variabili che concorrono al computo del fabbisogno standard sono riportate nell'**Appendice A** della Nota FaS Rifiuti 2019. Le regole di applicazione delle variabili del modello di calcolo dei FaS sono descritte nel capitolo 3 "*Il modello per la stima del costo standard*" della Nota FaS Rifiuti 2019 (*pp.* 25 – 34), con delle variazioni che sono riportate nel paragrafo 2.1.1 "*Le regole di applicazione*" della Nota FaS 2020 (*p.* 8).

Tabella 4.1: Smaltimento rifiuti - Variabili utilizzate nella stima dei fabbisogni standard

Tipologia	Variabile	Fonte e anno di aggiornamento	Variazione in costruzione	Variazione in applicazione
	Variabili X_i			
PRINCIPALE INDICATORE DI OUTPUT E DRIVER	Rifiuti urbani totali	Ispra - Mud - Questionario (2021)	sì	no
RACCOLTA DIFFERENZIATA	Raccolta differenziata - variazione percentuale rispetto all'anno precedente	Ispra - Mud - Questionario (2021)	neutralizzata in applicazione	
	Raccolta differenziata - incrementi percentuali sino al 40	Ispra - Mud - Questionario (2021)	no	no
	Raccolta differenziata - incrementi percentuali dal 40 al 65	Ispra - Mud - Questionario (2021)	no	no
	Raccolta differenziata - incrementi percentuali dal 65 al 100	Ispra - Mud - Questionario (2021)	no	no
	Raccolta differenziata - percentuale dal 40 al 65	Ispra - Mud - Questionario (2021)	no	no
	Raccolta differenziata - percentuale dal 65 al 100	Ispra - Mud - Questionario (2021)	no	no
DOTAZIONE IMPIANTISTICA DISTANZA E MODALITA' DI GESTIONE	Distanza in Km tra il comune e gli impianti (media ponderata con le tonnellate smaltite)	Mud (2021)	no	no
	Prezzo medio comunale per benzina - scostamento percentuale dalla media nazionale	Mise (2021)	neutralizzata in applicazione	
	Numero di impianti regionali di compostaggio, digestione anaerobica e trattamento integrato	Ispra (2021)	neutralizzata in applicazione	
	Numero di impianti regionali di trattamento meccanico biologico	Ispra (2021)	no	no
	Numero di impianti regionali di incenerimento e coincenerimento	Ispra (2021)	no	no
	Numero di discariche regionali	Ispra (2021)	no	no
	Percentuale di rifiuti urbani trattati negli impianti regionali di compostaggio, digestione anaerobica e trattamento integrato	Ispra (2021)	no	no
	Percentuale di rifiuti urbani smaltiti negli impianti regionali di incenerimento e coincenerimento	Ispra (2021)	no	no
	Percentuale di rifiuti urbani smaltiti nelle discariche regionali	Ispra (2021)	no	no
	Comuni che svolgono il servizio in forma associata	Questionario (2021)	no	no
ANNUALITA'	Anno 2010		neutralizzata in applicazione	
	Anno 2013		neutralizzata in applicazione	
	Anno 2015		neutralizzata in applicazione	
	Variabili Z_i			
CONTESTO COMUNALE DI RIFERIMENTO	Età media della popolazione	Istat (2017, 2018, 2019, 2021)	no	no
	Percentuale residenti con titolo universitario	Istat (2017, 2018, 2019, 2021)	no	no
	Densità media della popolazione	Istat (2017, 2018, 2019, 2021)	no	no
	Reddito medio complessivo imponibile IRPEF	Mef (2017, 2018, 2019, 2021)	no	no
	Popolazione residente per 1.000	Istat (2017, 2018, 2019, 2021)	no	no
	Popolazione residente per 1.000 al quadrato	Istat (2017, 2018, 2019, 2021)	no	no
DISECONOMIE DI SCALA	Inverso delle tonnellate di rifiuti urbani	Ispra - Mud - Questionario (2017, 2018, 2019, 2021)	no	no

...continua

...segue

Tipologia	Variabile	Fonte e anno di aggiornamento	Variazione in costruzione	Variazione in applicazione
MODALITA' DI RACCOLTA	Presenza della raccolta domiciliare o "porta a porta"	Questionario (2021)	si	no
	Presenza dei centri di raccolta	Questionario (2021)	si	no
	Presenza della raccolta su chiamata	Questionario (2021)	si	no
VARIABILI DICOTOMICHE CHE IDENTIFICANO I DIFFERENZIALI DI COSTO	Cluster di appartenenza	Sose (2016)	no	no

Nella **Tabella 4.2**, invece, per ogni variabile che concorre al calcolo del fabbisogno standard, sono riportati i valori medi registrati nei comuni per i quali si è proceduto all'individuazione del nuovo coefficiente di riparto (nel calcolo delle statistiche sono stati esclusi i comuni che dal 2019 al 2021 hanno partecipato a processi di fusione).

Si precisa che le statistiche delle variabili relative alla dotazione impiantistica si riferiscono al totale dei comuni RSO e, in particolare, le variabili relative al numero di impianti riportano la somma degli impianti localizzati nelle regioni a statuto ordinario.

Come si evince dalla tabella, per la quasi totalità delle variabili si registra una variazione statisticamente significativa tra i due anni oggetto di analisi; fanno eccezione le variabili *"Distanza in Km tra il comune e gli impianti (media ponderata con le tonnellate smaltite)"*, *"Densità media della popolazione"*, *"Popolazione residente per 1.000"* e "*Percentuale residenti con titolo universitario*", per le quali non si evidenziano variazioni significative.

Tabella 4.2: Smaltimento rifiuti - Variabili che concorrono al calcolo del fabbisogno standard

Variabile	Valori medi		
	Annualità 2019	Annualità 2021	$H_0 : \mu_{19} = \mu_{21}$ Pr > |t|
Rifiuti urbani totali (kg/abitante)	462,5	471,6	0,002313
Raccolta differenziata (%)	63,5050	66,3846	< 0,0001
Distanza in Km tra il comune e gli impianti (media ponderata con le tonnellate smaltite)	34,5073	34,1921	0,396814
Età media della popolazione	46,3814	46,7090	< 0,0001
Percentuale residenti con titolo universitario	6,9192	6,9287	0,821376
Densità media della popolazione	329,1	327,5	0,893285
Reddito medio complessivo imponibile IRPEF	18.256,8	18.629,4	< 0,0001
Popolazione residente per 1.000	7,7735	7,7260	0,952194
Percentuale di rifiuti urbani trattati negli impianti di compostaggio, digestione anaerobica e trattamento integrato	22,3064	25,1181	< 0,0001
Percentuale di rifiuti urbani smaltiti negli impianti di incenerimento e coincenerimento	22,8528	24,1487	< 0,0001
Percentuale di rifiuti urbani smaltiti nelle discariche	19,3373	18,1231	< 0,0001
Comuni che svolgono il servizio in forma associata (%)	30,0472	28,2493	0,023427
Comuni con servizio di raccolta domiciliare o "porta a porta" (%)	78,6226	69,5871	< 0,0001
Comuni con centri di raccolta (%)	71,2174	49,6724	< 0,0001
Comuni con servizio di raccolta su chiamata (%)	59,6069	41,3073	< 0,0001
	Totale numero impianti		
	Annualità 2019	Annualità 2021	
Numero di impianti di trattamento meccanico biologico	112	109	
Numero di impianti di incenerimento e coincenerimento	46	47	
Numero di discariche	106	99	

4.1.1 La costruzione delle variabili

Rispetto alla metodologia di calcolo riportata nell'**Appendice A** "*Costruzione delle principali variabili*" della Nota FaS Rifiuti 2019 (*pp.* 36-45), alla quale si rimanda per approfondimento, sono state apportate delle variazioni di seguito elencate.

Calcolo delle tonnellate di Rifiuti urbani totali e della percentuale di raccolta differenziata

I dati 2021 relativi alla produzione di rifiuti urbani e alla raccolta differenziata sono stati desunti dalla banca dati, aggiornata al 5 giugno 2023, dell'*Istituto Superiore per la Protezione e la Ricerca Ambientale* (ISPRA) (http://www.catasto-rifiuti.isprambiente.it/). I dati si riferiscono al singolo comune oppure all'unione/comunità montana qualora il comune svolga il servizio rifiuti in forma associata.
Per 90 comuni, in mancanza del dato ripartito tra tutti i comuni appartenenti alla stessa unione/comunità montana da parte dell'ISPRA, si è proceduto al recupero dei dati relativi ai rifiuti urbani e alla raccolta differenziata nel modo seguente:

- per 66 comuni si è proceduto ad attribuire una quota parte delle tonnellate rifiuti urbani assegnati dall'ISPRA all'unione/comunità montana di appartenenza in proporzione ai rifiuti dichiarati per gli stessi comuni dalla stessa unione/comunità montana nel modulo CS (Comuni serviti) del *Modello Unico di Dichiarazione Ambientale* (MUD) compilato per l'anno 2021; per la percentuale di raccolta differenziata si è assegnato un valore pari a quello calcolato dall'ISPRA per l'unione/comunità montana di appartenenza;
- per 20 comuni, in mancanza di compilazione del MUD da parte dell'unione/comunità montana, si è proceduto ad attribuire una quota parte delle tonnellate rifiuti urbani assegnati dall'ISPRA all'unione/comunità montana di appartenenza in proporzione alla popolazione residente al 31 dicembre 2021, e una percentuale di raccolta differenziata pari a quella attribuita dall'ISPRA all'unione/comunità montana di appartenenza;
- per 3 comuni sono stati desunti dal MUD compilato per l'anno 2021;
- per 1 comune sono stati calcolati in base ai dati rilevati dal questionario FC70U[2].

Per una maggiore correttezza della variabile delle tonnellate dei "*Rifiuti urbani totali*", i valori della distribuzione dei rifiuti totali pro capite inferiori al 1° percentile, pari 0,2088 tonnellate, o superiori al 99° percentile, pari a 1,0713 tonnellate, sono stati analizzati e, in caso di riscontrata anomalia, sono stati normalizzati nel modo seguente:

- ai comuni inferiori al 1° percentile è stato assegnato il valore massimo tra le tonnellate di rifiuti totali, con relativa percentuale di raccolta differenziata, provenienti dalle fonti ISPRA, MUD e questionario FC70U, a patto che risultino coerenti con le altre fonti ufficiali a disposizione (ad esempio Delibere regionali, Rapporti degli Enti gestori del servizio rifiuti, ecc.);
- ai comuni superiori al 99° percentile è stato assegnato il valore minimo tra le tonnellate di rifiuti totali, con relativa percentuale di raccolta differenziata, provenienti dalle fonti ISPRA, MUD e questionario FC70U, a patto che risultino coerenti con le altre fonti ufficiali a disposizione (ad esempio Delibere regionali, Rapporti degli Enti gestori del servizio rifiuti, ecc.) e con le caratteristiche del comune.

Analoga procedura di controllo e sostituzione delle tonnellate di rifiuti urbani e relativa percentuale di raccolta differenziata è stata effettuata per i comuni che presentavano una variazione anomala del dato 2021 rispetto al dato 2019.

2 Le tonnellate di rifiuti urbani totali sono calcolate sommando le colonne 2 dei campi C14 e C17 del questionario FC70U, mentre le tonnellate di rifiuti da raccolta differenziata sono ricavate dalla colonna 2 del campo C017. La percentuale di raccolta differenziata è computata rapportando le tonnellate di rifiuti da raccolta differenziata alle tonnellate di rifiuti totali. Occorre sottolineare che le colonne 2 del quadro C utilizzate nel calcolo delle tonnellate dei rifiuti urbani totali e differenziati sono state computate considerando anche la compilazione da parte dell'unione/comunità montana secondo le logiche di riproporzionamento riportate nel paragrafo "La definizione della base dati informativa e le regole generali di aggiornamento" della presente Nota.

Infine, per i comuni sottoelencati si dispone del solo dato relativo ai rifiuti urbani totali (fonte ISPRA).

CAMPOTOSTO (AQ)
CARBONE (PZ)
CARERI (RC)
CASIGNANA (RC)
CASTELLINO DEL BIFERNO (CB)
CASTELPIZZUTO (IS)
CASTROREGIO (CS)
CELLE DI SAN VITO (FG)
CIMINA' (RC)
CORVARA (PE)
LAGANADI (RC)
NOCARA (CS)
POGGIODOMO (PG)
ROCCA DI CAVE (RM)
SAN COSTANTINO ALBANESE (PZ)
SAN GIORGIO LUCANO (MT)
VALLEROTONDA (FR)
VIGGIANELLO (PZ)

Calcolo della distanza in km tra il comune e gli impianti

Per quanto concerne la variabile relativa alla "*Distanza in km tra il comune e gli impianti*" i dati necessari al calcolo sono stati desunti dal modulo DR-U (Destinazione del rifiuto urbano) del MUD relativo all'anno 2021. Per le regole di calcolo, oltre all'APPENDICE A "*Costruzione delle principali variabili*" della Nota FaS Rifiuti 2019, si rimanda anche alla Nota FaS 2021 (*p.* 9).

Calcolo delle variabili che identificano le modalità di raccolta dei rifiuti

Le variabili relative alle modalità di raccolta dei rifiuti urbani, annualità 2021, a seguito di una diversa strutturazione nella rilevazione dei dati introdotta con il questionario FC70U, sono state calcolate secondo le formule riportate nella tabella seguente.

Presenza della raccolta domiciliare o "porta a porta"	Se $[C16(col1) + C19(col1) + C16(col2) + C19(col2)] > 0$ allora la variabile è paria a 1, altrimenti assume il valore 0
Presenza dei centri di raccolta	Se $[C20(col1) + C20(col2)] > 0$ allora la variabile è paria 1, altrimenti assume il valore 0
Presenza della raccolta su chiamata	Se $[C22(col1) + C22(col2)] > 0$ allora la variabile è paria 1, altrimenti assume il valore 0

Con riferimento alle regole di applicazione, vale quanto scritto nel paragrafo 2.1.1 "*Le regole di applicazione*" della Nota FaS 2020 (p. 8), alla quale si rimanda per ulteriori approfondimenti.

5 LE FUNZIONI NEL SETTORE SOCIALE - SERVIZI DI ASILI NIDO

Il presente capitolo si riferisce all'aggiornamento delle variabili che concorrono alla stima del fabbisogno standard relativo al servizio di *Asili nido*. La stima del fabbisogno standard è stata effettuata attraverso l'utilizzo di dati panel con un modello di funzione di costo che vede come principale indicatore di output il "*Numero di utenti serviti*", ovvero il numero di bambini 0-2 anni che frequentano una struttura comunale o in convenzione e/o il numero di beneficiari di contributi e/o voucher finalizzati al servizio di *Asili nido*, variabile che allo stesso tempo identifica anche il *driver di riferimento* (si veda il paragrafo "*L'impianto metodologico di riferimento*" della Nota FaS 2021).

5.1 LA DEFINIZIONE DELLE VARIABILI E IL CALCOLO DEL FABBISOGNO STANDARD

La **Tabella 5.1** riporta le variabili incluse nel modello di funzione di costo utilizzato per la stima del fabbisogno standard; nella tabella si specificano la fonte, l'anno di aggiornamento e le eventuali variazioni nella fase di costruzione e/o di applicazione delle variabili rispetto all'annualità precedente[1]. Le macro-variabili di riferimento sono quelle incluse nel modello riportato nel paragrafo 3.4 "*Il modello per la stima del fabbisogno standard*" della Nota FaS 2021 (*p.* 21) alla quale si rimanda.

1 Le formule di calcolo delle variabili che concorrono al calcolo del fabbisogno standard (escluse, quindi, le variabili il cui effetto è neutralizzato in applicazione o che non sono state oggetto di aggiornamento) sono riportate nel **Paragrafo** A1.2 della Nota FaS 2021 (*p.* 32).

Tabella 5.1: Asili nido - Variabili utilizzate nella stima dei fabbisogni standard

Tipologia	Variabile	Fonte e anno di aggiornamento	Variazione in costruzione	Variazione in applicazione
DRIVER DELLA FUNZIONE	Utenti frequentati (tempo pieno e/o tempo parziale) e utenti voucher	Questionario (2021)	no	no
Variabili X_i				
CARATTERIZZAZIONE DEL SERVIZIO	Bambini frequentanti Asili nido	Questionario (2021)	no	no
	Bambini frequentanti sezioni a tempo parziale che non usufruiscono del servizio di refezione	Questionario (2021)	no	no
	Bambini in Asilo nido a gestione esterna	Questionario (2021)	no	no
	Utenti lattanti	Questionario (2021)	no	no
	Superficie complessiva	Questionario (2021)	no	no
	Numero di educatori per utente	Questionario (2021)	neutralizzata in applicazione	
PREZZI DEI FATTORI PRODUTTIVI	Costo medio del lavoro per addetto	Questionario (2021)	no	no
	Livello delle locazioni immobiliari ad uso ufficio (prezzo mensile al mq)	Agenzia delle entrate (2021)	no	no
FORME DI GESTIONE	Comuni con gestione associata	Questionario (2021)	neutralizzata in applicazione	
ANNUALITA'	Anno 2013		non aggiornata	
	Anno 2015		non aggiornata	
	Anno 2016		non aggiornata	
	Anno 2017		non aggiornata	
Variabili Z_i				
REDDITO	Reddito imponibile ai fini delle addizionali IRPEF	Mef (2021)	neutralizzata in applicazione	
VARIABILI DICOTOMICHE CHE IDENTIFICANO I DIFFERENZIALI DI COSTO	Cluster di appartenenza	Sose (2016)	no	no
VARIABILI DICOTOMICHE CHE IDENTIFICANO LA DIMENSIONE DEI COMUNI	Classi dimensionali	Istat (2021)	neutralizzata in applicazione	

Nella **Tabella 5.2**, invece, per ogni variabile che concorre al calcolo del fabbisogno standard, sono riportati i valori medi registrati nei comuni per i quali si è proceduto all'individuazione del nuovo coefficiente di riparto (nel calcolo delle statistiche sono stati considerati solamente i comuni che presentano il servizio nel 2019 e nel 2021 e sono stati esclusi i comuni che tra le due annualità hanno partecipato a processi di fusioni).

Molte delle variabili che concorrono alla determinazione del fabbisogno standard e del relativo coefficiente di riparto, non subiscono variazioni statisticamente significative tra i due anni oggetto di analisi. Le variabili che registrano un cambiamento medio statisticamente significativo sono il "*Costo del lavoro interno* 2021" e le "*Superfici interne ed esterne MQ - Proclient*", il " *Livello delle locazioni immobiliari ad uso ufficio (prezzo mensile al mq) - Scostamento % dalla media*" e "*Utenti in gestione esterna - Proclient*"

Tabella 5.2: Asili nido - Variabili che concorrono al calcolo del fabbisogno standard

Variabile	Valori medi		
	Annualità 2019	Annualità 2021	$H_0 : \mu_{19} = \mu_{21}$ $Pr > \|t\|$
Bambini frequentanti - Proclient	0,8006	0,7883	0,052581
Costo del lavoro interno - Scostamento % dalla media	3,1770	2,7095	0,001222
Numero di educatori- Proclient	0,0471	0,0485	0,209678
Livello delle locazioni immobiliari ad uso ufficio (prezzo mensile al mq) - Scostamento % dalla media	−7,4269	−6,5136	0,019931
Superfici interne ed esterne MQ - Proclient	13,8602	14,5783	0,019752
Utenti in gestione esterna - Proclient	0,1895	0,2052	0,013064
Utenti lattanti - Proclient	0,0372	0,0381	0,611447
Utenti a tempo parziale che NON mangiano - Proclient	0,0285	0,0256	0,176012

Per il servizio di *Asili nido* tutte le variabili sono state costruite e hanno concorso al calcolo del fabbisogno standard seguendo integralmente le regole della metodologia vigente riportate nel paragrafo 3.4.2 "*Le regole di applicazione*" della Nota FaS 2021 (*p.* 23).

Nel calcolo dei FaS per i comuni che pur evidenziando un servizio attivo non presentano dati raccolti con il questionario FC70U, si procede con il recupero delle informazioni dalle precedenti rilevazioni applicando una contrazione al numero di utenti pari alla riduzione media della popolazione residente in età compresa tra zero e due anni registrata a livello regionale tra il 2019 e il 2021, così come riportato nella **Tabella 5.3**.

Tabella 5.3: **Asili nido - Coefficiente di contrazione tra 2019 e 2021 della popolazione residente 0 - 2 anni (media regionale)**

Regione	Coefficiente medio di contrazione
Piemonte	$-0,02764$
Lombardia	$-0,0448$
Veneto	$-0,03429$
Liguria	1
Emilia-Romagna	$-0,05793$
Toscana	$-0,06086$
Umbria	$-0,01994$
Marche	$-0,04218$
Lazio	$-0,04138$
Abruzzo	$-0,06381$
Molise	$-0,01576$
Campania	$-0,05163$
Puglia	$-0,04365$
Basilicata	$-0,05176$
Calabria	$-0,04856$

In conclusione, si è proceduto alla normalizzazione dei livelli di servizio con le stesse logiche e regole riportate nel paragrafo 3.3.2 "*Copertura e composizione dell'utenza*" della Nota FaS 2021 (*p.* 18).

6 LE FUNZIONI DI VIABILITA' E TERRITORIO

Il presente capitolo si riferisce all'aggiornamento delle variabili che concorrono alla stima del fabbisogno standard relativo ai *Servizi di pubblica utilità* che comprendono: il servizio di *Viabilità, circolazione stradale* e *Illuminazione pubblica*, volto a garantire la fruibilità della rete stradale all'interno del comune e i servizi di *Urbanistica e gestione del territorio*, di *Protezione civile* e di *Tutela ambientale del verde e altri servizi ad esso relativi*. La stima del fabbisogno standard è stata effettuata attraverso l'utilizzo di dati *panel* con un modello di funzione di spesa aumentata il cui *driver di riferimento* è rappresentato dal numero di "*Unità immobiliari complessive*", date dalla somma del numero totale di abitazioni, pertinenze e immobili non residenziali (si veda il paragrafo "*L'impianto metodologico di riferimento*" della Nota FaS 2020).

6.1 LA DEFINIZIONE DELLE VARIABILI E IL CALCOLO DEL FABBISOGNO STANDARD

La **Tabella 6.1** riporta le variabili incluse nel modello di funzione di spesa aumentata utilizzato per la stima del fabbisogno standard; nella tabella si specificano la fonte, l'anno di aggiornamento e le eventuali variazioni nella fase di costruzione e/o di applicazione delle variabili rispetto all'annualità precedente[1]. Le macro-variabili di riferimento sono quelle incluse nel modello riportato nel paragrafo 7.4 "*Il modello per la stima del fabbisogno standard*" della Nota FaS 2020 (*p.* 37) alla quale si rimanda.

1 Le formule di calcolo delle variabili che concorrono al computo del fabbisogno standard (escluse, quindi, le variabili il cui effetto è neutralizzato in applicazione o che non sono state oggetto di aggiornamento) sono riportate nel **Paragrafo** A1.2 della Nota FaS 2020 (*p.* 46).

Tabella 6.1: Viabilità e Territorio - Variabili utilizzate nella stima dei fabbisogni standard

Tipologia	Variabile	Fonte e anno di aggiornamento	Variazione in costruzione	Variazione in applicazione
DRIVER DELLA FUNZIONE	Unità immobiliari complessive	Mef (2021)	no	no
Variabili X_i				
PREZZI DEI FATTORI PRODUTTIVI	Costo del lavoro per addetto - Viabilità	Questionario (2021)	no	no
	Costo del lavoro per addetto - Territorio	Questionario (2021)	no	no
FORME DI GESTIONE	Gestione associata – Viabilità	Questionario (2021)	neutralizzata in applicazione	
	Gestione associata – Territorio	Questionario (2021)	neutralizzata in applicazione	
EFFETTO DELLA POPOLAZIONE	Abitanti per immobile	Istat (2021)	no	no
INTENSITA' DEL SERVIZIO	Livello dei servizi offerti per unità immobiliare	Sose (2021)	no	no
ANNUALITA'	Anno 2013		non aggiornata	
	Anno 2015		non aggiornata	
	Anno 2016		non aggiornata	
Variabili Z_i				
MORFOLOGIA DEL TERRITORIO	Lunghezza delle strade in località abitate (Km)	Istat (2009)	non aggiornata	
	Superficie totale (Kmq)	Istat (2011)	non aggiornata	
	Presenze turistiche	Istat - Sose (2017, 2018, 2019,2021)	no	no
	Zona climatica fredda (cat. E, F)	Enea (2021)	neutralizzata in applicazione	
	Rischio sismico alto	Protezione civile (2020)	non aggiornata	
	Quota di popolazione a rischio, residente in aree a pericolosità da frana elevata	Ispra (2015)	non aggiornata	
DISECONOMIE DI SCALA	Inversa del numero totale delle unità immobiliari	Istat (2017, 2018, 2019,2021)	no	no
TIPOLOGIA DI UTILIZZO IMMOBILE	Quota delle abitazioni a disposizione	Mef (2017, 2018, 2019,2021)	no	no
	Quota delle abitazioni locate e per altri utilizzi	Mef (2016, 2017, 2018, 2019)	no	no
EFFETTO DELLA CAPACITA' FISCALE	Reddito imponibile ai fini delle addizionali IRPEF	Mef (2017, 2018, 2019,2021)	neutralizzata in applicazione	
	Capacità fiscale (Imu + Tasi)	Mef (2016)	neutralizzata in applicazione	
VARIABILI DICOTOMICHE CHE IDENTIFICANO I DIFFERENZIALI DI SPESA	Cluster di appartenenza	Sose (2016)	non aggiornata	

Nella **Tabella 6.2**, invece, per ogni variabile che concorre al calcolo del fabbisogno standard, sono riportati i valori medi registrati nei comuni per i quali si è proceduto all'individuazione del nuovo coefficiente di riparto (nel calcolo delle statistiche sono stati esclusi i comuni che dal 2019 al 2021 hanno partecipato a processi di fusioni).

La variabile per la quali si registra un incremento medio statisticamente significativo è quella legata al "*Costo del lavoro per addetto*" per la *Viabilità*. Invece, si registra un decremento medio statisticamente significativo per la variabile "*Abitanti per immobile*"e per la variabile "*Quota delle abitazioni locate e per altri utilizzi media*".

Tabella 6.2: Viabilità e Territorio - Variabili che concorrono al calcolo del fabbisogno standard

Variabile	Valori medi		
	Annualità 2019	Annualità 2021	$H_0 : \mu_{18} = \mu_{19}$ Pr > |t|
Unità immobiliari complessive	8441, 2	8552, 3	0, 884658
Costo del lavoro per addetto - Viabilità - Scostamento dalla media	49, 9255	52, 1973	< 0, 0001
Costo del lavoro per addetto - Territorio - Scostamento dalla media	47, 9680	47, 6588	0, 223949
Abitanti per immobile	0, 7638	0, 7455	0, 000105
Presenze turistiche medie	3, 4308	3, 2105	0, 374801
Inversa del numero totale delle unità immobiliari	0, 000486	0, 000480	0, 604511
Quota delle abitazioni a disposizione media	0, 1211	0, 1215	0, 793813
Quota delle abitazioni locate e per altri utilizzi media	0, 0676	0, 0604	< 0, 0001

Per i servizi relativi alla *Viabilità e Territorio* le variabili sono state costruite e hanno concorso al calcolo del fabbisogno standard seguendo le regole della metodologia vigente, riportate nel paragrafo 7.4.2 "*Le regole di applicazione*" della Nota FaS 2020 (*p.* 39).

Si sottolinea che, per i comuni di Martirano (E990), Falciano del Massico (D471), Cellole (M262) e Zapponeta (M267), le variabili "*Unità immobiliari complessive*", "*Numero abitazioni a disposizione*" e "*Numero di abitazioni locate e per altri utilizzi*" non risultano disponibili per l'annualità 2021, quindi, è stato assegnato loro un valore pari alla mediana relativa alla fascia di popolazione in cui ricadono.

I valori per abitante utilizzati per i 4 comuni con dato mancante sono riportati di seguito.

Tabella 6.3: Viabilità e Territorio - Valori di riferimento unità immobiliari totali per abitante

Comune	Fascia di popolazione	Valore mediano
MARTIRANO	500 – 999 Abitanti	1, 8009
FALCIANO DEL MASSICO	3.000 – 4.999 Abitanti	1, 1669
CELLOLE	5.000 – 9.999 Abitanti	1, 0829
ZAPPONETA	3.000 – 4.999 Abitanti	1, 1669

Tabella 6.4: Viabilità e Territorio - Valori di riferimento abitazioni a disposizione per abitante

Comune	Fascia di popolazione	Valore mediano
MARTIRANO	500 – 999 Abitanti	0, 2820
FALCIANO DEL MASSICO	3.000 – 4.999 Abitanti	0, 0926
CELLOLE	5.000 – 9.999 Abitanti	0, 0612
ZAPPONETA	3.000 – 4.999 Abitanti	0, 0926

Tabella 6.5: Viabilità e Territorio - Valori di riferimento abitazioni locate e per altri utilizzi per abitante

Comune	Fascia di popolazione	Valore mediano
MARTIRANO	500 – 999 Abitanti	0, 0389
FALCIANO DEL MASSICO	3.000 – 4.999 Abitanti	0, 0507
CELLOLE	5.000 – 9.999 Abitanti	0, 0571
ZAPPONETA	3.000 – 4.999 Abitanti	0, 0507

7 LE FUNZIONI NEL CAMPO DEI TRASPORTI (TRASPORTO PUBBLICO LOCALE)

Il presente capitolo si riferisce all'aggiornamento delle variabili che concorrono alla stima del fabbisogno standard relativo al servizio di TPL. La stima del fabbisogno standard è stata effettuata attraverso un modello di funzione di spesa aumentata che permette di identificare, attraverso specifiche variabili, i differenziali di spesa positivi relativi alla presenza e alla tipologia del servizio svolto lasciando, però, la misurazione dell'intensità del servizio alle variabili di contesto della domanda. La "*Popolazione residente al* 31 *dicembre* 2021" rappresenta sia il principale indicatore di domanda (M), sia la variabile relativa al *driver di riferimento*.

L'aggiornamento delle variabili dal 2019 al 2021 non ha inciso direttamente sul peso di questa funzione nella composizione del fabbisogno standard complessivo. Infatti, per questa funzione il peso relativo è determinato con riferimento alla spesa storica dell'ultimo anno.

7.1 LA DEFINIZIONE DELLE VARIABILI E IL CALCOLO DEL FABBISOGNO STANDARD

La **Tabella 7.1** riporta le variabili incluse nel modello di funzione di spesa aumentata utilizzato per la stima del fabbisogno standard; nella tabella si specificano la fonte, l'anno di aggiornamento e le eventuali variazioni nella fase di costruzione e/o di applicazione delle variabili rispetto all'annualità precedente[1]. Le macro-variabili di riferimento sono quelle incluse nel modello (8) riportato nel capitolo "*La stima del modello e il calcolo dei fabbisogni standard*" della Nota FaS 2016 (*p.* 10) alla quale si rimanda.

1 Le formule di calcolo delle variabili che concorrono al computo del fabbisogno standard (escluse, quindi, le variabili il cui effetto è neutralizzato in applicazione o che non sono state oggetto di aggiornamento) sono riportate nella **Tabella** 7.2 della *"Aggiornamento a metodologia invariata dei fabbisogni standard dei comuni per il* 2019*" approvata dalla Commissione tecnica per i fabbisogni standard (CTFS) in data* 12 *settembre* 2018*, adottata con il DPCM del* 18 *aprile* 2019 *e pubblicata in Gazzetta Ufficiale l'*8 *giugno* 2019 (Nota FaS 2018) (*p.* 29).

Tabella 7.1: TPL - Variabili utilizzate nella stima dei fabbisogni standard

Tipologia	Variabile	Fonte e anno di aggiornamento	Variazione in costruzione	Variazione in applicazione
Variabili X_i				
DRIVER DI RIFERIMENTO	Popolazione residente	Istat (2021)	no	no
VARIABILI DI CONTESTO	Comune capoluogo di provincia	Istat (2021)	no	no
	Alunni della scuola secondaria di secondo grado e studenti universitari(*)	Miur 2020/2021 e 2021/2022	no	no
	Presenze turistiche	Istat - Sose (2021)	no	no
	Popolazione oltre i 65 anni	Istat (2021)	no	no
	Livello altimetrico del Municipio	Istat (2015)	non aggiornata	
	Prezzo medio comunale della benzina (prezzo al litro)	Mise (2021)	no	no
Variabili Z_i				
FORME DI GESTIONE	Comuni con gestione associata in Unione di Comuni/Comunità montana	Questionario (2021)	neutralizzata in applicazione	
	Comuni con gestione associata in consorzio	Questionario (2021)	neutralizzata in applicazione	
	Comuni con gestione associata in convenzione	Questionario (2021)	neutralizzata in applicazione	
Variabili T_i				
VARIABILI DICOTOMICHE CHE IDENTIFICANO LA TERRITORIALITÁ	Regione di appartenenza	Istat (2021)	neutralizzata in applicazione	
Variabili D_i				
VARIABILI DICOTOMICHE CHE IDENTIFICANO IL SERVIZIO	Presenza km percorsi e/o passeggeri trasportati(**)	Questionario (2021)	aggiornata	
	Presenza del servizio metro e tram	Questionario (2021)	no	no
	Presenza del servizio urbano navigazione, servizio impianti con fune e servizio filoviario	Questionario (2021)	no	no

(*) Le variabili fornite dal MIUR sono state calcolate come media dei due anni, effettuando la seguente ponderazione (0, 666666667 * anno di analisi-1/anno di analisi) + (0, 333333333 * anno di analisi/anno di analisi+1).

(**) Le variabili Passeggeri trasportati e Km percorsi (da contratto di servizio) sono state inserite nel Quadro C del questionario FC70U.

Nella **Tabella 7.2**, invece, per ogni variabile che concorre al calcolo del fabbisogno standard, sono riportati i valori medi registrati nei comuni per i quali si è proceduto all'individuazione del nuovo coefficiente di riparto (nel calcolo delle statistiche sono stati considerati solamente i comuni che presentano il servizio nel 2019 o nel 2021 e sono stati esclusi i comuni che tra le due annualità hanno partecipato a processi di fusioni).

Come si nota dalla tabella, le variabili statisticamente significative sono il "*Prezzo medio comunale della benzina*", la "*Popolazione oltre i 65 anni*" e la "*Presenza km percorsi e/o passeggeri trasportati*" che mostrano valori medi più alti rispetto al 2019 e "*Presenze turistiche*"che invece mostra valori più bassi.



Tabella 7.2: TPL - Variabili che concorrono al calcolo del fabbisogno standard

Variabile	Valori medi		
	Annualità 2019	Annualità 2021	$H_0 : \mu_{18} = \mu_{19}$ $Pr > \|t\|$
Alunni di scuola secondaria di secondo grado e studenti universitari	0,0311	0,0318	0,785835
Presenze turistiche	0,0311	0,0239	0,015131
Popolazione oltre i 65 anni	0,2562	0,2619	0,000615
Prezzo medio comunale della benzina (prezzo al litro)	1,6480	1,6823	$<$ 0,0001
Presenza km percorsi e/o passeggeri trasportati	0,5928	0,6850	$<$ 0,0001
Presenza del servizio metro e tram	0,0117	0,0122	0,896002
Presenza del servizio urbano navigazione, servizio impianti con fune e servizio filoviario	0,0389	0,0400	0,864076

Per il servizio di TPL le variabili che hanno concorso alla determinazione del fabbisogno standard seguono le regole di calcolo della metodologia vigente, nel paragrafo 7.4 "*Regole seguite per il calcolo dei fabbisogni standard*" della Nota FaS 2016 (*p.* 114), e le regole di applicazione riportate nella Nota FaS 2019, nella quale è stato riconosciuto a tutti i comuni capoluoghi di provincia e a tutte le città metropolitane il fabbisogno standard indipendentemente dalla valorizzazione della spesa storica[2].

In relazione alle variabili dicotomiche che identificano la "*Presenza del servizio metro e tram*" e la "*Presenza del servizio urbano di navigazione, filoviario e di impianti a fune*" il dato indicato dal capofila di una convenzione e/o dall'unione è stato esteso ai comuni che appartengono alla medesima forma associata solo se il valore è superiore a quanto dichiarato dal comune. Per entrambe le variabili, per il calcolo del fabbisogno si considera il valore maggiore tra quanto rilevato per l'annualità 2019 e quanto riportato nel questionario FC70U. Da ultimo, se una delle due variabili dicotomiche sopra richiamate assume valore maggiore di zero anche la variabile dicotomica che identifica la "*Presenza km percorsi e/o passeggeri trasportati*" assume valore maggiore di zero.

Le **Tabelle 7.3, 7.4** e **7.5** riportano, rispettivamente, la distribuzione regionale dei comuni con servizio TPL, nonché delle variabili dicotomiche che misurano l'intensità del servizio con riferimento alla presenza dei servizi di metro e/o tram e alla presenza dei servizi speciali di trasporto.

Si precisa che, in continuità con quanto effettuato lo scorso anno, per la determinazione dei FaS e dei relativi coefficenti di riparto di ciascun comune, la spesa standard procapite del comune derivante dall'applicazione della metodologia in vigore, è stata moltiplicata per la media della popolazione residente 2016-2019 e 2021 del comune.

Il fabbisogno standard è stato assegnato a 2.071 comuni aventi spesa storica maggiore di zero, calcolata come il massimo tra la spesa corrente da Rendiconto della gestione – Schema di bilancio (2021) riclassificata e la spesa storica desunta dal Rendiconto della gestione – Schema di bilancio (2021).
La Spesa corrente da Rendiconto della gestione – Schema di bilancio (2021) riclassificata è stata calcolata come somma delle voci del questionario FC70U $(T17 + T10 - T14 + S16 - S04 - S05 - S06 + S07)$ mentre la spesa storica desunta dal Rendiconto della gestione – Schema di bilancio (2021) è calcolata, secondo i nuovi schemi di bilancio armonizzato, considerando la somma dei macroaggregati $1, 2, 3, 4$ e 10 programmi $1, 2, 3, 4$ Missione 10. Se il dato relativo al 2021 non è risultato disponibile, in quanto il Rendiconto della gestione – Schema di bilancio (2021) non era stato ancora presentato al momento in cui sono iniziate le elaborazioni, si è considerato il dato riportato nel Certificato Consuntivo più recente, a partire dall'anno 2016, calcolato con la metodologia riportata nella Nota FaS 2016 (*p.* 114).
Il FaS così determinato concorre all'individuazione del coefficiente di riparto finale.

2 Tutte le altre regole di calcolo del fabbisogno riportate nella Nota FaS 2018 sono rimaste inalterate.

Tabella 7.3: TPL - Distribuzione dei comuni con servizio TPL

Regione	Assenza di servizio	Presenza di servizio	Totale comuni
Piemonte	973	208	1.181
Lombardia	1.264	242	1.506
Veneto	426	137	563
Liguria	23	211	234
Emilia Romagna	74	256	330
Toscana	45	228	273
Umbria	41	51	92
Marche	105	120	225
Lazio	167	211	378
Abruzzo	253	52	305
Molise	118	18	136
Campania	445	105	550
Puglia	139	118	257
Basilicata	68	63	131
Calabria	353	51	404
Totale complessivo	4.494	2.071	6.565

Tabella 7.4: TPL - Distribuzione di frequenza della variabile dicotomica "Presenza tipologia di servizio (metro, tram)"

Regione	Totale comuni con presenza servizio	Assenza di metro o tram	Presenza del servizio metro o tram	
			Metro o tram	Metro e tram
Piemonte	208	206	1	1
Lombardia	242	235	6	1
Veneto	137	135	2	0
Liguria	211	210	1	0
Emilia Romagna	256	254	2	0
Toscana	228	226	2	0
Umbria	51	51	0	0
Marche	120	120	0	0
Lazio	211	210	0	1
Abruzzo	52	52	0	0
Molise	18	18	0	0
Campania	105	103	1	1
Puglia	118	118	0	0
Basilicata	63	63	0	0
Calabria	51	51	0	0
Totale complessivo	2.071	2.052	15	4

Tabella 7.5: TPL - Distribuzione di frequenza della variabile dicotomica "Presenza tipologia di servizio (servizio urbano di navigazione, servizio con impianti a fune e servizio filoviario)"

Regione	Assenza dei servizi di trasporto speciali	Presenza dei servizi di trasporto speciali	Totale comuni con servizio
Piemonte	201	7	208
Lombardia	228	14	242
Veneto	133	4	137
Liguria	196	15	211
Emilia Romagna	241	15	256
Toscana	222	6	228
Umbria	48	3	51
Marche	118	2	120
Lazio	209	2	211
Abruzzo	49	3	52
Molise	18	0	18
Campania	104	1	105
Puglia	114	4	118
Basilicata	61	2	63
Calabria	50	1	51
Totale	1.992	79	2.071



8 LE FUNZIONI NEL SETTORE SOCIALE AL NETTO DEL SERVIZIO DI ASILI NIDO

Il presente capitolo si riferisce ai servizi del *Settore sociale al netto del servizio di asili nido* (servizi sociali) che includono una molteplicità di prestazioni rivolte al territorio comunale e che interessano numerose fasce di utenza: i minori, i giovani, gli anziani, le famiglie, le persone con disabilità, le persone dipendenti da alcol o droghe, le persone con problemi di salute mentale, gli immigrati e i nomadi, nonché gli adulti con disagio socio-economico. L'amministrazione comunale fornisce una moltitudine di prestazioni eterogenee a seconda dei bisogni territoriali, erogando i servizi tramite una gestione comunale o convenzionata con strutture private.
La stima del fabbisogno standard è stata effettuata attraverso l'utilizzo di dati panel con un modello di funzione di spesa aumentata (si veda il paragrafo "*L'impianto metodologico di riferimento*" della Nota FaS 2020). La "*Popolazione residente al* 31 *dicembre* 2021" rappresenta il *client* di riferimento e continua ad avere un ruolo cardine nella specificazione del modello. La pesatura della funzione nella composizione del fabbisogno standard complessivo è stata rivista utilizzando come riferimento il valore medio della spesa storica del triennio 2018-2021 escludendo l'annualiotà 2020 in analogia con il criterio di pesatura utilizzato nell'anno di aggiornamento della metodologia, dove il periodo considerato era relativo al triennio 2015-2017.

8.1 LA DEFINIZIONE DELLE VARIABILI E IL CALCOLO DEL FABBISOGNO STANDARD

La **Tabella 8.1** riporta le variabili incluse nel modello di funzione di spesa aumentata utilizzato per la stima del fabbisogno standard; nella tabella si specificano la fonte, l'anno di aggiornamento e le eventuali variazioni nella fase di costruzione e/o di applicazione delle variabili rispetto all'annualità precedente[1]. Le macro-variabili di riferimento sono quelle incluse nel modello riportato nel paragrafo 8.4 "*Il modello per la stima del fabbisogno standard*" della Nota FaS 2020 (*p.* 67) alla quale si rimanda.

1 Le formule di calcolo delle variabili che concorrono al computo del fabbisogno standard (escluse, quindi, le variabili il cui effetto è neutralizzato in applicazione o che non sono state oggetto di aggiornamento) sono riportate nel **Paragrafo** B1.2 della Nota FaS 2020 (*p.* 75).

Tabella 8.1: Sociale - Variabili utilizzate nella stima dei fabbisogni standard

Tipologia	Variabile	Fonte e anno di aggiornamento	Variazione in costruzione	Variazione in applicazione
DRIVER DELLA FUNZIONE	Popolazione residente	Istat (2021)	no	no
Variabili X_i				
INTENSITA' DEL SERVIZIO	Totale ore relative alla macro area di intervento strutture	Questionario (2021)	si	no
	Utenti della macro area di interventi e servizi e contributi economici	Scheda di monitoraggio e rendicontazione degli obiettivi di servizio del sociale SOC22 (2021)	si	no
	La presenza di almeno un utente "struttura" e scheda di rendicontazione	Scheda di monitoraggio e rendicontazione degli obiettivi di servizio del sociale SOC22 (2021)	si	no
COMPARTECIPAZIONE UTENZA	Incidenza % della compartecipazione utenza rispetto alla spesa lorda	Questionario (2020)	neutralizzata in applicazione	
PREZZI DEI FATTORI PRODUTTIVI	Livello delle locazioni immobiliari ad uso ufficio - prezzo al mq	Agenzia delle entrate (2021)	neutralizzata in applicazione	
	Costo del lavoro del settore privato	Sose (2021)	neutralizzata in applicazione	
FORME DI GESTIONE	Gestione associata - Servizio necroscopico	Questionario (2021)	neutralizzata in applicazione	
	Gestione associata - Settore sociale	Questionario (2021)	neutralizzata in applicazione	
ANNUALITA'	Anno 2015		non aggiornata	
	Anno 2016		non aggiornata	
	Anno 2017		non aggiornata	
Variabili Z_i				
VARIABILI DI CONTESTO	Deprivazione sociale	Istat - Mef (2018; 2019; 2021)	no	no
	Incidenza popolazione straniera	Istat (2018; 2019; 2021)	no	no
	Alunni con handicap(*)	Miur (2018; 2019; 2021)	no	no
	Incidenza popolazione 15 — 64 anni	Istat (2018; 2019; 2021)	no	no
	Incidenza popolazione 65 — 74 anni	Istat (2018; 2019; 2021)	no	no
	Incidenza popolazione oltre 75 anni	Istat (2018; 2019; 2021)	no	no
REDDITO	Reddito imponibile ai fini delle addizionali IRPEF	Mef(2018; 2019; 2021)	neutralizzata in applicazione	
VARIABILI DICOTOMICHE CHE IDENTIFICANO I DIFFERENZIALI DI SPESA	Cluster di appartenenza	Sose (2016)	no	no
VARIABILI DICOTOMICHE CHE IDENTIFICANO LA DIMENSIONE DEI COMUNI	Classi dimensionali	Istat (2021)	no	no
Variabili T_i				
VARIABILI DICOTOMICHE CHE IDENTIFICANO LA TERRITORIALITÁ	Provincia di appartenenza	Istat (2021)	neutralizzata in applicazione	

Si precisa che a partire dalla rilevazione del questionario FC70U non è stato più richiesto il quadro M dei servizi svolti per il settore sociale al netto del servizio di asili nido in quanto oggetto di compilazione dei Comuni nel quadro 1 della "Scheda di monitoraggio e rendicontazione per gli obiettivi di servizio relativi ai servizi sociali" stabiliti mediante il riconoscimento a tutti i Comuni di un ammontare di risorse crescente annualmente finalizzate per potenziare il livello dei servizi sociali nei Comuni. I dati relativi all'utenza stati oggetto di rilevazione da parte di tutti i comuni nella scheda di monitoraggio e rendicontazione seguendo la medesima distinzione dell'utenza presente nei questionari dei fabbisogni standard ovvero in base alla differenziazione per macro-area di intervento ("Strutture", "Interventi e servizi" e "Contributi economici" e per tipologia di utente servito ("Famiglie e minori", "Disabili", "Dipendenze e salute mentale", "Anziani", "Immigrati e nomadi" e "Povertà, disagio e senza dimora").
La modalità di calcolo della variabile "Utenti della macro area di interventi e servizi e contributi economici" e della variabile "Presenza di almeno un utente nella macro area di interventi e servizi sociali: Strutture" presentano, quindi, le stesse logiche di calcolo evidenziate nella Nota FaS 2020.
La variabile relativa al numero "Totale ore relative alla macro area di intervento strutture", invece, è desunta dalle informazioni riportate dagli Enti nel quadro C del questionario FC70U e segue anch'essa la struttura di calcolo riportata nella Nota FaS 2020.

Nella **Tabella 8.2**, invece, per ogni variabile che concorre al calcolo del fabbisogno standard, sono riportati i valori medi registrati nei comuni per i quali si è proceduto all'individuazione del nuovo coefficiente di riparto (nel calcolo delle statistiche sono stati considerati solamente i comuni che presentano il servizio nel 2019 o nel 2021 e sono stati esclusi i comuni che tra le due annualità hanno partecipato a processi di fusioni).

Come si evince dalla lettura della **Tabella 8.2** le determinati del fabbisogno risultano molto costanti da un anno all'altro evidenziando una piccola variazione nella variabile *"Alunni con Handicap"* e nelle fasce di popolazione relative rispettivamente ai 15-64 e ai 65-74 anni.

Tabella 8.2: Sociale - Variabili che concorrono al calcolo del fabbisogno standard

Variabile	Valori medi		
	Annualità 2019	Annualità 2021	$H_0 : \mu_{19} = \mu_{21}$ Pr > |t|
Presenza di almeno un utente nella macro area di interventi e servizi sociali: Strutture	0,5535	0,5651	0,180945
Deprivazione sociale	−2,5336	−1,7564	0,638658
Incidenza popolazione straniera	0,0712	0,0712	0,937676
Alunni con handicap	0,00288	0,00305	0,000285
Incidenza popolazione 15 - 64 anni	0,6274	0,6254	0,001318
Incidenza popolazione 65 - 74 anni	0,1201	0,1236	< 0,0001
Incidenza popolazione oltre 75 anni	0,1317	0,1327	0,177695
Meno di 500 Abitanti	0,1125	0,1161	0,524113
500 - 999 Abitanti	0,1369	0,1385	0,794702
1.000 - 1.999 Abitanti	0,1887	0,1896	0,886994
2.000 - 2.999 Abitanti	0,1131	0,1100	0,564717
3.000 - 4.999 Abitanti	0,1366	0,1366	0,994461
5.000 - 9.999 Abitanti	0,1544	0,1519	0,685857
20.000 - 59.999 Abitanti	0,0524	0,0530	0,872621
60.000 - 99.999 Abitanti	0,00761	0,00716	0,760975
100.000 - 249.999 Abitanti	0,00381	0,00381	0,999139
Oltre 250.000 Abitanti	0,00152	0,00152	0,999456

Per i servizi della funzione del *Settore sociale al netto del servizio di asili nido* le variabili sono state costruite e hanno concorso al calcolo del fabbisogno standard seguendo le regole della metodologia vigente, riportate

nel paragrafo 8.4.2 "*Le regole di applicazione*" della Nota FaS 2020 (*p.* 67).

Si precisa che, in continuità con quanto effettuato lo scorso anno, per la determinazione dei FaS e dei relativi coefficenti di riparto di ciascun comune, la spesa standard procapite del comune derivante dall'applicazione della metodologia in vigore, è stata moltiplicata per la media della popolazione residente 2016-2019 e 2021 del comune.
Il FaS così determinato concorre all'individuazione del coefficiente di riparto finale.

BIBLIOGRAFIA

Mundlak, Y. (1978). On the pooling of time series and cross section data. *Econometrica*, 46(1):69–85. [Citato a pagina 10 e 43]

Plümper, T. and Troeger, V. (2007). Efficient estimation of time-invariant and rarely changing variables in finite sample panel analyses with unit fixed effects. *Polit. Anal.*, 15. [Citato a pagina XXI]

Plümper, T. and Troeger, V. E. (2011). Fixed-effects vector decomposition: Properties, reliability, and instruments. *Political Analysis*, 19(2):147–164. [Citato a pagina XXI]

Parte III

APPENDICI

C LE VARIABILI RELATIVE AI PREZZI DEI FATTORI PRODUTTIVI

Le variabili relative ai prezzi dei fattori produttivi sono state aggiornate considerando i nuovi valori disponibili con riferimento all'annualità 2021 desunti da fonti ufficiali e dal questionario FC70U. Le regole seguite per la costruzione e il processo di normalizzazione delle singole variabili sono quelle riportate nelle note tecniche relative all'aggiornamento della metodologia di ciascun servizio/funzione.
Di seguito sono riportati i nuovi valori mediani dei prezzi che sono stati normalizzati per regione e per fascia di popolazione.

La **Tabella C.1** riporta i valori mediani del "*Costo medio del lavoro per addetto*" relativo alle funzioni di*Istruzione pubblica*; la variabile concorre al calcolo del fabbisogno standard in scostamento percentuale dalla media nazionale pari a euro 38.433, 19.

Tabella C.1: Istruzione pubblica - Costo medio del lavoro per addetto

	Classi dimensionali									
Regioni	Meno di 500 Abitanti	500 – 999 Abitanti	1.000 – 1.999 Abitanti	2.000 – 2.999 Abitanti	3.000 – 4.999 Abitanti	5.000 – 9.999 Abitanti	10.000 – 19.999 Abitanti	20.000 – 59.999 Abitanti	60.000 – 99.999 Abitanti	Oltre 100.000 Abitanti
PIEMONTE	36.748, 70	36.293, 99	38.837, 45	38.798, 89	36.437, 53	37.019, 43	36.710, 42	36.351, 82	40.806, 43	37.222, 87
LOMBARDIA	32.592, 55	36.501, 50	35.934, 80	38.842, 39	37.782, 64	37.370, 16	39.294, 19	39.165, 18	41.228, 76	37.600, 15
VENETO	31.305, 14	38.314, 36	36.895, 56	38.181, 86	38.557, 33	38.197, 85	39.236, 87	38.113, 37	41.637, 96	37.284, 02
LIGURIA	39.665, 75	36.554, 39	39.453, 66	32.482, 54	40.411, 95	35.836, 20	38.267, 60	37.618, 08	41.036, 97	37.453, 41
EMILIA ROMAGNA	35.654, 93	42.618, 15	45.151, 47	36.651, 99	35.984, 87	37.678, 94	37.627, 47	39.841, 71	40.245, 86	33.995, 72
TOSCANA	34.823, 20	36.580, 98	40.278, 26	35.439, 83	34.477, 39	36.212, 33	36.363, 84	37.219, 43	37.684, 27	35.830, 57
UMBRIA	37.302, 14	42.088, 30	36.574, 32	38.490, 04	38.492, 00	32.753, 24	40.020, 03	39.312, 88	(*)	38.309, 51
MARCHE	36.908, 44	37.484, 15	34.210, 30	39.918, 13	34.987, 91	34.469, 92	32.223, 41	32.856, 17	38.499, 93	(*)
LAZIO	29.983, 19	32.675, 14	33.786, 60	33.130, 00	36.098, 28	34.987, 69	36.310, 13	39.146, 31	41.013, 29	34.604, 05
ABRUZZO	35.026, 41	34.017, 16	31.915, 57	32.056, 83	33.511, 18	28.752, 30	35.494, 83	30.524, 58	36.458, 91	32.875, 35
MOLISE	35.026, 41	34.017, 16	31.915, 57	32.056, 83	33.511, 18	28.752, 30	35.494, 83	30.524, 58	(*)	(*)
CAMPANIA	34.668, 42	36.553, 63	34.578, 94	32.856, 53	35.592, 85	36.293, 70	34.876, 81	40.839, 45	43.673, 71	38.828, 30
PUGLIA	34.301, 45	34.585, 95	39.661, 26	32.908, 88	33.871, 55	38.229, 81	35.380, 51	40.501, 66	38.892, 38	35.308, 82
BASILICATA	34.668, 42	36.553, 63	34.578, 94	32.856, 53	35.592, 85	36.293, 70	34.876, 81	40.839, 45	43.673, 71	(*)
CALABRIA	28.746, 80	30.701, 64	30.757, 96	31.540, 26	32.796, 69	30.735, 56	32.256, 07	30.363, 30	34.861, 91	31.278, 35

(*) Identifica il valore mancante dovuto all'assenza di comuni in una determinata fascia e regione

(**) Le regioni Abruzzo e Molise e le regioni Campania e Basilicata presentano gli stessi valori in quanto, per la normalizzazione dei prezzi, sono state aggregate

La **Tabella C.2** riporta i valori mediani del "*Costo medio del lavoro per addetto*" relativo alle *Funzioni generali di amministrazione, di gestione e di controllo*; la variabile concorre al calcolo del fabbisogno standard in scostamento percentuale dalla media nazionale pari a euro 45.441, 84.

Tabella C.2: Funzioni generali - Costo medio del lavoro per addetto

	Classi dimensionali									
Regioni	Meno di 500 Abitanti	500 – 999 Abitanti	1.000 – 1.999 Abitanti	2.000 – 2.999 Abitanti	3.000 – 4.999 Abitanti	5.000 – 9.999 Abitanti	10.000 – 19.999 Abitanti	20.000 – 59.999 Abitanti	60.000 – 99.999 Abitanti	Oltre 100.000 Abitanti
PIEMONTE	49.548, 35	48.266, 17	47.123, 42	46.737, 87	45.136, 10	44.897, 58	43.981, 84	42.190, 90	45.054, 99	45.533, 25
LOMBARDIA	43.556, 10	46.190, 59	45.248, 75	45.955, 30	44.944, 56	43.682, 17	42.997, 88	42.849, 83	43.042, 67	43.294, 96
VENETO	44.691, 25	42.398, 28	47.825, 11	45.055, 87	45.214, 87	44.479, 05	42.996, 15	42.035, 43	43.733, 54	43.466, 40
LIGURIA	49.225, 09	46.816, 59	45.053, 67	47.655, 39	45.726, 47	42.219, 54	44.705, 53	42.775, 75	44.631, 51	45.109, 77
EMILIA ROMAGNA	43.426, 78	45.066, 03	42.132, 24	43.037, 87	41.270, 58	42.447, 95	41.808, 65	40.974, 31	41.762, 33	42.539, 40
TOSCANA	44.510, 21	45.487, 33	45.174, 21	45.379, 52	43.479, 03	42.868, 07	41.268, 80	42.165, 91	43.072, 88	42.719, 12
UMBRIA	44.466, 72	36.503, 06	49.574, 97	48.675, 14	41.625, 10	37.466, 07	41.577, 18	43.174, 55	(*)	43.280, 53
MARCHE	38.893, 64	44.157, 87	43.636, 99	46.104, 54	42.706, 24	43.611, 34	45.223, 87	42.437, 77	43.037, 44	(*)
LAZIO	40.372, 84	43.119, 90	46.831, 47	46.646, 32	45.248, 56	47.685, 08	49.156, 66	45.593, 16	44.984, 51	45.948, 93
ABRUZZO	49.344, 05	46.812, 46	47.532, 32	45.196, 88	47.149, 46	46.153, 01	41.742, 79	45.490, 85	45.818, 18	46.296, 44
MOLISE	49.344, 05	46.812, 46	47.532, 32	45.196, 88	47.149, 46	46.153, 01	41.742, 79	45.490, 85	(*)	(*)
CAMPANIA	45.765, 64	43.235, 54	45.823, 89	47.949, 89	45.027, 14	46.450, 13	44.441, 96	44.327, 03	49.400, 72	41.822, 72
PUGLIA	46.373, 13	45.269, 76	43.350, 15	41.654, 56	43.340, 07	44.595, 22	45.458, 22	45.158, 22	44.199, 25	45.186, 94
BASILICATA	45.765, 64	43.235, 54	45.823, 89	47.949, 89	45.027, 14	46.450, 13	44.441, 96	44.327, 03	49.400, 72	(*)
CALABRIA	42.659, 78	41.354, 45	44.102, 77	39.619, 79	43.775, 22	40.943, 39	38.264, 42	35.575, 37	40.995, 33	41.473, 59

(*) Identifica il valore mancante dovuto all'assenza di comuni in una determinata fascia e regione

(**) Le regioni Abruzzo e Molise e le regioni Campania e Basilicata presentano gli stessi valori in quanto, per la normalizzazione dei prezzi, sono state aggregate

La **Tabella C.3** riporta i valori mediani del "*Costo medio del lavoro per addetto*" relativo alle funzioni di *Polizia Locale*; la variabile concorre al calcolo del fabbisogno standard in scostamento percentuale dalla media nazional pari a euro 41.227, 58.

Tabella C.3: Polizia locale - Costo medio del lavoro per addetto

	Classi dimensionali									
Regioni	Meno di 500 Abitanti	500 – 999 Abitanti	1.000 – 1.999 Abitanti	2.000 – 2.999 Abitanti	3.000 – 4.999 Abitanti	5.000 – 9.999 Abitanti	10.000 – 19.999 Abitanti	20.000 – 59.999 Abitanti	60.000 – 99.999 Abitanti	Oltre 100.000 Abitanti
PIEMONTE	38.654, 69	41.418, 63	40.168, 77	39.881, 43	41.318, 19	42.518, 61	41.556, 88	42.544, 86	44.464, 85	44.668, 18
LOMBARDIA	41.215, 86	40.363, 19	40.358, 31	40.174, 45	42.253, 38	42.070, 29	42.016, 43	42.589, 54	45.607, 09	48.314, 13
VENETO	37.266, 82	37.596, 77	43.315, 93	41.872, 12	42.043, 09	41.809, 54	43.056, 74	41.840, 64	45.012, 72	45.803, 11
LIGURIA	43.201, 83	38.933, 89	39.621, 73	40.568, 66	42.135, 65	42.890, 64	42.556, 40	41.138, 29	44.439, 59	44.642, 92
EMILIA ROMAGNA	39.984, 71	41.179, 92	40.736, 29	39.296, 99	44.568, 52	43.306, 22	42.927, 24	42.860, 32	45.145, 69	45.349, 02
TOSCANA	38.923, 98	40.587, 75	42.865, 59	41.143, 37	40.855, 84	41.420, 39	41.476, 25	41.487, 54	42.318, 40	44.168, 31
UMBRIA	53.290, 31	39.485, 23	42.760, 64	40.727, 12	40.196, 76	43.582, 53	44.205, 58	41.993, 52	(*)	45.789, 10
MARCHE	36.701, 01	39.630, 94	37.408, 60	38.510, 47	39.655, 47	41.258, 16	42.094, 79	42.757, 94	43.156, 01	(*)
LAZIO	39.242, 20	36.730, 79	36.727, 67	39.847, 91	40.263, 16	41.145, 23	39.743, 67	44.596, 75	42.805, 27	43.376, 45
ABRUZZO	38.484, 01	36.390, 85	36.216, 21	39.407, 59	40.771, 21	39.570, 09	41.740, 11	36.517, 37	41.537, 93	41.741, 25
MOLISE	38.484, 01	36.390, 85	36.216, 21	39.407, 59	40.771, 21	39.570, 09	41.740, 11	36.517, 37	(*)	(*)
CAMPANIA	36.792, 90	37.290, 48	37.390, 00	41.384, 47	41.159, 83	39.594, 19	40.811, 95	40.052, 49	46.937, 38	41.905, 67
PUGLIA	38.728, 00	39.824, 19	38.132, 79	40.998, 60	41.087, 21	41.212, 58	41.706, 80	43.148, 92	40.026, 31	47.388, 57
BASILICATA	36.792, 90	37.290, 48	37.390, 00	41.384, 47	41.159, 83	39.594, 19	40.811, 95	40.052, 49	46.937, 38	(*)
CALABRIA	34.914, 95	35.680, 68	36.560, 91	36.094, 06	37.363, 99	37.760, 00	35.750, 29	39.767, 93	33.565, 56	40.279, 26

(*) Identifica il valore mancante dovuto all'assenza di comuni in una determinata fascia e regione

(**) Le regioni Abruzzo e Molise e le regioni Campania e Basilicata presentano gli stessi valori in quanto, per la normalizzazione dei prezzi, sono state aggregate

Le **Tabelle C.4** e **C.5** riportano i valori mediani del "*Costo medio del lavoro per addetto*" relativo ai *Servizi di*

pubblica utilità nel settore della *Viabilità* e nel settore del *Territorio*; le variabili concorrono al calcolo del fabbisogno standard in scostamento percentuale dalla media nazionale pari a euro 23.013, 56 ed euro 26.021, 73.

Tabella C.4: Viabilità - Costo medio del lavoro per addetto

	Classi dimensionali									
Regioni	Meno di 500 Abitanti	500 – 999 Abitanti	1.000 – 1.999 Abitanti	2.000 – 2.999 Abitanti	3.000 – 4.999 Abitanti	5.000 – 9.999 Abitanti	10.000 – 19.999 Abitanti	20.000 – 59.999 Abitanti	60.000 – 99.999 Abitanti	Oltre 100.000 Abitanti
PIEMONTE	36.932, 03	37.545, 14	38.059, 52	38.870, 61	37.785, 34	39.693, 86	41.705, 44	39.895, 47	40.192, 55	42.124, 39
LOMBARDIA	46.615, 04	40.302, 21	39.795, 05	40.447, 65	41.799, 53	40.233, 48	40.345, 30	39.932, 64	40.555, 08	43.505, 44
VENETO	38.028, 17	40.719, 70	41.181, 49	40.155, 69	39.563, 38	37.877, 96	38.574, 59	40.250, 33	41.163, 92	43.322, 06
LIGURIA	40.149, 64	38.300, 26	37.800, 00	36.542, 72	40.358, 02	38.863, 11	37.293, 63	42.902, 00	41.225, 77	43.157, 61
EMILIA ROMAGNA	39.527, 38	39.519, 24	39.321, 39	39.678, 69	45.188, 48	41.540, 85	40.266, 76	40.616, 71	41.929, 63	42.115, 46
TOSCANA	39.710, 47	43.158, 83	42.478, 24	39.694, 70	40.121, 16	41.916, 61	37.076, 74	40.055, 50	41.129, 29	42.846, 63
UMBRIA	41.329, 32	38.563, 38	41.329, 32	41.133, 63	35.740, 34	41.608, 54	40.560, 52	41.059, 94	(*)	44.476, 37
MARCHE	34.008, 10	38.662, 40	39.156, 35	35.369, 29	37.841, 35	38.316, 39	34.037, 14	37.042, 44	39.650, 75	(*)
LAZIO	50.616, 14	34.546, 35	32.833, 92	36.894, 38	34.058, 94	44.657, 78	44.134, 94	40.326, 00	44.418, 85	43.340, 02
ABRUZZO	30.163, 00	32.674, 00	32.977, 14	32.734, 08	34.010, 87	37.513, 05	37.871, 49	35.182, 20	35.647, 18	37.579, 02
MOLISE	30.163, 00	32.674, 00	32.977, 14	32.734, 08	34.010, 87	37.513, 05	37.871, 49	35.182, 20	(*)	(*)
CAMPANIA	43.624, 99	41.255, 00	40.450, 82	34.566, 19	34.602, 40	36.270, 72	38.747, 20	42.789, 82	43.045, 26	46.556, 00
PUGLIA	37.420, 57	37.877, 06	32.466, 49	36.265, 02	34.903, 73	35.778, 82	39.645, 14	43.795, 84	41.685, 03	44.131, 12
BASILICATA	43.624, 99	41.255, 00	40.450, 82	34.566, 19	34.602, 40	36.270, 72	38.747, 20	42.789, 82	43.045, 26	(*)
CALABRIA	30.791, 30	31.723, 92	30.512, 89	31.327, 27	31.491, 11	31.509, 85	27.776, 79	31.910, 85	32.993, 03	34.924, 88

(*) Identifica il valore mancante dovuto all'assenza di comuni in una determinata fascia e regione

(**) Le regioni Abruzzo e Molise e le regioni Campania e Basilicata presentano gli stessi valori in quanto, per la normalizzazione dei prezzi, sono state aggregate

Tabella C.5: Territorio - Costo medio del lavoro per addetto

	Classi dimensionali									
Regioni	Meno di 500 Abitanti	500 – 999 Abitanti	1.000 – 1.999 Abitanti	2.000 – 2.999 Abitanti	3.000 – 4.999 Abitanti	5.000 – 9.999 Abitanti	10.000 – 19.999 Abitanti	20.000 – 59.999 Abitanti	60.000 – 99.999 Abitanti	Oltre 100.000 Abitanti
PIEMONTE	33.934, 69	33.952, 97	34.131, 10	35.463, 64	35.226, 06	33.766, 87	35.925, 19	38.393, 49	40.485, 65	42.118, 87
LOMBARDIA	36.592, 80	34.385, 03	34.750, 06	37.549, 78	35.632, 89	35.160, 82	36.127, 66	40.167, 82	43.657, 83	43.627, 60
VENETO	38.977, 24	36.110, 42	36.761, 59	34.421, 86	35.767, 69	35.320, 10	36.178, 63	38.482, 83	41.580, 20	45.493, 34
LIGURIA	35.258, 29	36.596, 93	35.516, 95	35.033, 98	36.657, 90	35.526, 96	35.512, 49	38.507, 92	42.098, 35	43.731, 57
EMILIA ROMAGNA	35.606, 62	35.315, 33	35.732, 64	35.024, 43	34.407, 52	36.247, 47	36.154, 59	42.030, 72	41.488, 27	38.631, 45
TOSCANA	35.813, 28	36.796, 67	34.142, 39	33.844, 34	37.619, 65	36.108, 73	37.599, 78	37.639, 87	41.694, 93	42.424, 63
UMBRIA	34.883, 72	33.954, 00	35.805, 65	32.913, 50	35.610, 11	35.031, 96	36.253, 91	35.083, 35	(*)	42.398, 59
MARCHE	32.095, 34	34.048, 21	35.825, 56	34.988, 81	34.721, 66	35.646, 32	32.095, 76	37.210, 15	40.747, 32	(*)
LAZIO	32.612, 11	29.797, 86	34.314, 28	34.995, 52	30.992, 17	41.852, 19	33.947, 52	39.030, 00	39.210, 33	40.843, 55
ABRUZZO	35.058, 49	32.505, 68	32.210, 85	31.113, 25	33.713, 94	30.207, 00	35.580, 46	34.623, 46	38.495, 88	40.129, 10
MOLISE	35.058, 49	32.505, 68	32.210, 85	31.113, 25	33.713, 94	30.207, 00	35.580, 46	34.623, 46	(*)	(*)
CAMPANIA	46.431, 70	35.970, 40	33.239, 72	33.442, 53	32.611, 54	31.744, 33	39.791, 19	39.135, 79	46.250, 75	41.912, 69
PUGLIA	34.624, 56	34.231, 89	32.345, 00	41.130, 20	38.352, 18	31.521, 57	37.467, 75	45.343, 54	40.287, 70	42.139, 43
BASILICATA	46.431, 70	35.970, 40	33.239, 72	33.442, 53	32.611, 54	31.744, 33	39.791, 19	39.135, 79	46.250, 75	(*)
CALABRIA	27.045, 19	32.829, 26	30.845, 75	30.597, 37	30.664, 48	30.831, 92	41.671, 81	34.146, 49	36.894, 82	38.528, 04

(*) Identifica il valore mancante dovuto all'assenza di comuni in una determinata fascia e regione

(**) Le regioni Abruzzo e Molise e le regioni Campania e Basilicata presentano gli stessi valori in quanto, per la normalizzazione dei prezzi, sono state aggregate

Nella **Tabella C.6** vengono riportati i valori mediani del "*Costo medio del lavoro per addetto*" per il servizio di *Asili nido*; la variabile concorre al calcolo del fabbisogno standard in scostamento percentuale dalla media nazionale pari a euro 38.042, 38.

Tabella C.6: Asili nido - Costo medio del lavoro per addetto

	Classi dimensionali									
Regioni	Meno di 500 Abitanti	500 – 999 Abitanti	1.000 – 1.999 Abitanti	2.000 – 2.999 Abitanti	3.000 – 4.999 Abitanti	5.000 – 9.999 Abitanti	10.000 – 19.999 Abitanti	20.000 – 59.999 Abitanti	60.000 – 99.999 Abitanti	Oltre 100.000 Abitanti
PIEMONTE	40.551, 40	40.551, 40	40.551, 40	40.551, 40	40.551, 40	35.443, 63	35.869, 94	35.887, 04	36.565, 40	34.817, 07
LOMBARDIA	40.551, 40	40.551, 40	40.551, 40	40.551, 40	40.551, 40	35.443, 63	35.869, 94	35.887, 04	36.565, 40	34.817, 07
VENETO	38.101, 73	38.101, 73	38.101, 73	38.101, 73	38.101, 73	36.083, 46	34.409, 78	34.164, 73	35.107, 49	33.479, 35
LIGURIA	40.551, 40	40.551, 40	40.551, 40	40.551, 40	40.551, 40	35.443, 63	35.869, 94	35.887, 04	36.565, 40	34.817, 07
EMILIA ROMAGNA	38.101, 73	38.101, 73	38.101, 73	38.101, 73	38.101, 73	36.083, 46	34.409, 78	34.164, 73	35.107, 49	33.479, 35
TOSCANA	38.030, 95	38.030, 95	38.030, 95	38.030, 95	38.030, 95	38.609, 75	36.818, 68	36.886, 28	37.896, 21	35.014, 43
UMBRIA	38.030, 95	38.030, 95	38.030, 95	38.030, 95	38.030, 95	38.609, 75	36.818, 68	36.886, 28	(*)	35.014, 43
MARCHE	38.030, 95	38.030, 95	38.030, 95	38.030, 95	38.030, 95	38.609, 75	36.818, 68	36.886, 28	37.896, 21	(*)
LAZIO	38.030, 95	38.030, 95	38.030, 95	38.030, 95	38.030, 95	38.609, 75	36.818, 68	36.886, 28	37.896, 21	35.014, 43
ABRUZZO	43.361, 74	43.361, 74	43.361, 74	43.361, 74	43.361, 74	30.684, 87	35.647, 79	35.720, 84	33.570, 10	33.374, 50
MOLISE	43.361, 74	43.361, 74	43.361, 74	43.361, 74	43.361, 74	30.684, 87	35.647, 79	35.720, 84	(*)	(*)
CAMPANIA	43.361, 74	43.361, 74	43.361, 74	43.361, 74	43.361, 74	30.684, 87	35.647, 79	35.720, 84	33.570, 10	33.374, 50
PUGLIA	43.361, 74	43.361, 74	43.361, 74	43.361, 74	43.361, 74	30.684, 87	35.647, 79	35.720, 84	33.570, 10	33.374, 50
BASILICATA	43.361, 74	43.361, 74	43.361, 74	43.361, 74	43.361, 74	30.684, 87	35.647, 79	35.720, 84	33.570, 10	(*)
CALABRIA	43.361, 74	43.361, 74	43.361, 74	43.361, 74	43.361, 74	30.684, 87	35.647, 79	35.720, 84	33.570, 10	33.374, 50

(*) Identifica il valore mancante dovuto all'assenza di comuni in una determinata fascia e regione

Le regioni appartenenti alla medesima area geografica presentano gli stessi valori in quanto, per la normalizzazione dei prezzi, sono state aggregate; analogamente sono state aggregate le classi dimensionali fino a 5.000 abitanti

Nella **Tabella C.7** vengono riportati i valori medi della variabile "*Spesa media per l'uso dei veicoli (assicurazioni e carburante)*" per le funzioni di *Polizia Locale*; la variabile concorre al calcolo del fabbisogno standard in scostamento percentuale dalla media nazionale pari a euro 959, 07.

Tabella C.7: Polizia Locale - Spesa media per l'uso dei veicoli (assicurazioni e carburante)

	Classi dimensionali									
Regioni	Meno di 500 Abitanti	500 – 999 Abitanti	1.000 – 1.999 Abitanti	2.000 – 2.999 Abitanti	3.000 – 4.999 Abitanti	5.000 – 9.999 Abitanti	10.000 – 19.999 Abitanti	20.000 – 59.999 Abitanti	60.000 – 99.999 Abitanti	Oltre 100.000 Abitanti
PIEMONTE	1.094, 78	1.146, 80	1.131, 99	1.094, 78	1.187, 00	1.409, 72	1.095, 71	1.258, 84	1.059, 71	965, 05
LOMBARDIA	1.450, 99	1.354, 43	1.271, 67	1.212, 50	1.442, 00	1.413, 49	1.274, 19	1.297, 65	1.251, 89	1.222, 70
VENETO	1.166, 07	2.361, 89	1.308, 15	1.448, 86	1.250, 00	1.310, 78	1.270, 65	1.232, 71	1.131, 00	1.244, 72
LIGURIA	4.000, 00	1.635, 00	1.027, 46	984, 06	1.113, 73	1.250, 00	925, 77	1.190, 18	1.042, 06	947, 40
EMILIA ROMAGNA	1.281, 99	1.527, 78	913, 88	1.790, 40	1.458, 84	1.460, 39	1.358, 61	1.166, 20	1.246, 92	1.143, 16
TOSCANA	1.269, 49	2.314, 93	1.200, 00	1.525, 00	1.038, 10	1.446, 19	1.501, 35	1.096, 82	1.155, 22	636, 00
UMBRIA	1.227, 13	1.279, 15	1.337, 77	1.900, 00	1.041, 00	1.337, 30	1.605, 93	1.398, 81	(*)	1.097, 40
MARCHE	4.000, 00	1.532, 04	1.663, 07	1.478, 06	1.407, 27	1.307, 67	1.385, 79	1.344, 53	1.293, 84	(*)
LAZIO	1.464, 92	1.376, 50	1.810, 20	1.487, 07	1.820, 00	1.250, 00	1.468, 94	1.560, 23	1.107, 11	1.335, 19
ABRUZZO	1.101, 79	1.065, 00	1.102, 33	1.282, 38	1.402, 94	1.305, 50	1.040, 00	982, 27	1.066, 72	972, 06
MOLISE	1.101, 79	1.065, 00	1.102, 33	1.282, 38	1.402, 94	1.305, 50	1.040, 00	982, 27	(*)	(*)
CAMPANIA	1.590, 04	1.570, 00	1.518, 00	1.401, 52	1.955, 40	1.702, 95	2.116, 50	1.691, 77	1.782, 93	1.460, 31
PUGLIA	1.493, 29	1.545, 31	780, 01	2.476, 67	1.229, 61	2.136, 99	1.646, 15	1.428, 20	1.458, 22	1.363, 56
BASILICATA	1.590, 04	1.570, 00	1.518, 00	1.401, 52	1.955, 40	1.702, 95	2.116, 50	1.691, 77	1.782, 93	(*)
CALABRIA	1.647, 13	1.128, 19	1.482, 00	1.860, 00	2.497, 03	1.515, 25	1.031, 73	1.688, 18	1.612, 06	1.517, 40

(*) Identifica il valore mancante dovuto all'assenza di comuni in una determinata fascia e regione

(**) Le regioni Abruzzo e Molise e le regioni Campania e Basilicata presentano gli stessi valori in quanto, per la normalizzazione dei prezzi, sono state aggregate

Nella **Tabella C.8** vengono riportati i valori mediani del "*Livello delle locazioni immobiliari ad uso ufficio*"; la variabile concorre al calcolo del fabbisogno standard in scostamento percentuale dalla media nazionale pari a euro $4,18$. Per questa variabile è stato individuato un limite massimo corrispondente al 90° percentile della distribuzione originaria della variabile pari, per il 2021, a euro $6,06$. I dati che superano il limite massimo sono riportati a tale valore per il calcolo dei FaS.

Tabella C.8: Livello delle locazioni immobiliari ad uso ufficio prezzo mensile al mq (OMI - Secondo semestre 2021)

	Classi dimensionali									
Regioni	Meno di 500 Abitanti	500 – 999 Abitanti	1.000 – 1.999 Abitanti	2.000 – 2.999 Abitanti	3.000 – 4.999 Abitanti	5.000 – 9.999 Abitanti	10.000 – 19.999 Abitanti	20.000 – 59.999 Abitanti	60.000 – 99.999 Abitanti	Oltre 100.000 Abitanti
PIEMONTE	2,99	3,11	3,36	3,38	4,02	4,25	4,88	5,37	4,15	5,93
LOMBARDIA	3,55	3,74	3,93	4,24	4,61	4,90	5,73	6,53	6,13	8,62
VENETO	3,20	3,48	3,74	3,65	4,00	4,36	4,67	4,90	7,10	7,01
LIGURIA	4,19	4,86	5,18	5,95	5,83	6,63	10,27	8,08	7,07	7,58
EMILIA ROMAGNA	2,49	2,93	3,53	3,50	3,97	4,47	5,11	5,92	6,19	6,57
TOSCANA	8,11	3,30	3,92	3,92	5,06	4,94	5,67	6,29	7,71	6,90
UMBRIA	3,35	3,11	3,70	3,59	2,45	2,90	4,38	4,89	(*)	4,92
MARCHE	2,75	2,75	3,20	3,39	3,74	4,17	4,51	5,34	5,30	(*)
LAZIO	3,50	3,75	4,42	3,71	3,79	3,96	5,20	6,05	5,96	9,22
ABRUZZO	2,41	2,55	2,67	3,04	3,24	2,99	3,94	4,15	4,33	5,62
MOLISE	2,69	3,18	3,18	3,27	3,04	3,18	4,51	3,78	(*)	(*)
CAMPANIA	3,16	3,14	3,09	3,24	3,26	4,03	3,91	4,38	5,95	5,51
PUGLIA	2,55	2,67	2,55	3,20	2,29	3,05	4,17	5,07	4,56	6,21
BASILICATA	1,43	1,43	1,43	1,53	1,58	2,23	2,39	5,62	4,47	(*)
CALABRIA	3,30	3,04	3,22	3,52	3,69	4,21	4,33	5,87	5,83	5,69

(*) Identifica il valore mancante dovuto all'assenza di comuni in una determinata fascia e regione

D IL QUESTIONARIO UNICO FC70U

I questionari relativi alle annualità 2013, 2015, 2016, 2017, 2018, 2019 e 2021 sono disponibili sul portale `https://opendata.sose.it/fabbisognistandard/questionari`.

PROGETTO FABBISOGNI STANDARD sose in collaborazione con IFEL Fondazione ANCI

FC70U QUESTIONARIO UNICO - Dati Strutturali

		Dati strutturali	
QUADRO A Elementi specifici dell'Ente Locale e del territorio			Numero
	A01	Circoscrizioni, municipi e municipalità	
	A02	Impianti semaforici	
	A03	Punti di accesso ZTL	
	A04	- di cui controllati con strumenti automatici	
			Numero giornate annue
	A05	Mercati	
			Mq
	A06	Aree pedonali permanenti	
			Km lineari
	A07	Strade spazzate nell'anno	
	A08	Strade lavate nell'anno	
	A09	Piste ciclabili	
			Numero
	A10	Stalli per la sosta a pagamento	
	A11	Stalli per la sosta disabili	
			Mq
	A12	Aree verdi	
			Numero
	A13	Punti luce manutenuti	
	A14	Caditoie e tombini	
	A15	- di cui soggetti ad intervento	
	A16	Presenza del Piano di Emergenza di Protezione Civile	Barrare la casella
	A17	Modifiche o integrazioni al Piano di Emergenza di Protezione Civile apportate nel corso del 2021	Barrare la casella
			Numero
	A18	Ore settimanali di apertura al pubblico (ufficio entrate tributarie e servizi fiscali)	
	A19	Ore settimanali di apertura al pubblico (ufficio tecnico)	
	A20	Ore settimanali di apertura al pubblico (ufficio anagrafe, stato civile, elettorale, leva e servizio statistico)	
	A21	Ore settimanali di apertura al pubblico (ufficio servizi sociali ad esclusione del servizio asili nido)	
	A22	**Annotazioni**	

PROGETTO FABBISOGNI STANDARD sose in collaborazione con iFEL Fondazione ANCI

FC70U QUESTIONARIO UNICO - Dati Strutturali

QUADRO B
Forme di gestione del servizio

		SVOLGIMENTO DEL SERVIZIO (vedi istruzioni)	Unione di comuni e/o Comunità montana		Consorzio	Convenzione intercomunale e altre forme di gestione associata	
	Funzioni generali di amministrazione, di gestione e di controllo	SI/NO	Nome	Elenco comuni che ricevono il servizio	Codice fiscale/ Partita IVA del consorzio	Comune capofila della forma associativa prevalente	Elenco comuni che ricevono il servizio della forma associativa prevalente
B01	Servizi di gestione delle entrate tributarie e servizi fiscali						
B02	Servizi di ufficio tecnico, urbanistica, edilizia privata e catasto						
B03	Servizi di anagrafe, stato civile, elettorale, leva e servizio statistico						
B04	Altri servizi generali						
	Funzioni di Polizia Locale						
B05	Funzioni di Polizia Locale						
	Funzioni di istruzione pubblica						
B06	Scuola dell'infanzia						
B07	Altri ordini di scuola (Primaria e Secondaria di 1° e 2° grado)						
B08	Trasporto						
B09	Refezione						
B10	Assistenza/trasporto disabili						
B11	Altri servizi delle funzioni di istruzione pubblica						
	Servizio di asili nido						
B12	Asili nido						
	Funzioni nel settore sociale (ad esclusione degli asili nido)						
B13	Servizi del settore sociale ad esclusione degli asili nido e del servizio necroscopico						
B14	Servizio necroscopico						
	Funzioni nel campo della viabilità e dei trasporti						
B15	Trasporto pubblico locale e servizi connessi						
B16	Servizi di viabilità, circolazione stradale e illuminazione pubblica						
	Funzioni riguardanti la gestione del territorio e dell'ambiente						
B17	Servizio smaltimento rifiuti						
B18	Gestione del territorio, parchi e servizi per la tutela ambientale del verde						
B19	Servizio di Protezione Civile						
B20	**Annotazioni**						

PROGETTO FABBISOGNI STANDARD sose
in collaborazione con iFEL Fondazione ANCI

FC70U QUESTIONARIO UNICO - Dati Strutturali

QUADRO C
Elementi specifici relativi al servizio di trasporto pubblico locale, al servizio smaltimento rifiuti e al servizio sociale

Servizio di trasporto pubblico locale

		Compilare solo se selezionato "ALTRO" nella prima colonna
C01	Soggetto che finanzia il servizio	
C02	Partita IVA della società affidataria del servizio	
C03	Denominazione della società affidataria del servizio	

Caratteristiche della rete di trasporto

		Km di rete
C04	Servizi con autobus	
C05	Servizi con metro	
C06	Servizi tranviari	
C07	Servizi filoviari	
C08	Servizi urbani di navigazione	
C09	Servizi con impianti a fune	

Intensità del servizio di trasporto pubblico locale

		Numero
C10	Passeggeri trasportati	

		Km
C11	Km percorsi (da contratto di servizio)	,00

Servizio smaltimento rifiuti

		Compilare solo se selezionato "ALTRO" nella prima colonna
C12	Partita IVA della società che gestisce il servizio	
C13	Denominazione della società che gestisce il servizio	

Servizio di raccolta

		Frequenza media annua effettiva	Tonnellate annue
C14	Raccolta indifferenziata	,00	,00
C15	di cui stradale o di prossimità	,00	,00
C16	di cui domiciliare o "porta a porta"	,00	,00
C17	Raccolta differenziata	,00	,00
C18	di cui stradale o di prossimità	,00	,00
C19	di cui domiciliare	,00	,00
C20	di cui da centri di raccolta o isola ecologica	,00	,00
C21	di cui raccolta frazione umida	,00	,00

		Numero interventi	Tonnellate annue
C22	Raccolta su chiamata a domicilio	,00	,00

		%
C23	% servizio di raccolta svolto durante le ore notturne	,00
C24	% servizio di raccolta svolto durante i festivi	,00

Spazzamento, pulizia, decoro e igiene urbana

C25	Spazzamento manuale	,00
C26	Spazzamento meccanizzato	,00

		%
C27	% servizio di spazzamento e lavaggio svolto durante le ore notturne	,00
C28	% servizio di spazzamento e lavaggio svolto durante i festivi	,00

(segue)

PROGETTO FABBISOGNI STANDARD sose in collaborazione con iFEL Fondazione ANCI

FC70U QUESTIONARIO UNICO - Dati Strutturali

QUADRO C
Elementi specifici relativi al servizio di trasporto pubblico locale, al servizio smaltimento rifiuti e al servizio sociale

	Tariffazione rifiuti		Anno di entrata in vigore
C29	TARI puntuale	Barrare la casella	
C30	TARI presuntiva	Barrare la casella	
C31	Tariffa puntuale	Barrare la casella	
C32	Presenza di impianti di chiusura del ciclo integrati nell'affidamento	Barrare la casella	

	Macro-area di intervento: INTERVENTI E SERVIZI	Di competenza del Comune Gestione diretta, indiretta o associata Numero
C33	Utenti	
C34	Totale annuo delle ore di assistenza	,00
C35	di cui assistenza domiciliare socio-assistenziale	,00
C36	Media annua ore di assistenza (C34/C33)	,00

	Macro-area di intervento: STRUTTURE	Di competenza del Comune Gestione diretta, indiretta o associata Numero
C37	Utenti	
C38	Totale annuo delle ore di assistenza	,00
C39	di cui centri diurni	,00
C40	di cui assistenza in strutture residenziali	,00
C41	Media annua ore di assistenza (C38/C37)	,00

C42 **Annotazioni**

PROGETTO FABBISOGNI STANDARD sose in collaborazione con IFEL Fondazione ANCI

FC70U QUESTIONARIO UNICO - Dati Strutturali

QUADRO E
Unità locali utilizzate per lo svolgimento delle attività e personale docente

	Edifici scolastici Funzioni di istruzione pubblica	Scuole comunali		Scuole statali	
		Scuola dell'infanzia	Altri ordini di scuola (primaria e secondaria di 1° e 2°grado	Scuola dell'infanzia	Altri ordini di scuola (primaria e secondaria di 1° e 2°grado
		Mq	Mq	Mq	Mq
E01	Superficie interna complessiva				
E02	-di cui per palestre				
E03	-di cui per mense				
E04	- di cui per cucine				
E05	Superficie per spazi esterni organizzati				

	Asili nido	Da parte del comune		Da parte della forma associata			
		Gestione diretta	Gestione indiretta (esternalizzazione)	Gestione diretta		Gestione indiretta (esternalizzazione)	
		Numero	Numero	Numero	di cui afferenti al comune capofila	Numero	di cui afferenti al comune capofila
E06	Unità locali						
E07	Superficie interna complessiva (mq)						
E08	- di cui destinata a cucine per la produzione pasti (mq)						
E09	Superficie per spazi esterni organizzati (mq)						
E10	Posti disponibili						
E11	Educatori	,00	,00	,00	,00	,00	,00
	Scuola dell'infanzia (da compilarsi unicamente per le scuole comunali)						
E12	Educatori o personale docente	,00	,00	,00	,00	,00	,00
	Altri ordini di scuola (da compilarsi unicamente per le scuole comunali)						
E13	Educatori o personale docente	,00	,00	,00	,00	,00	,00
	Altri servizi nel settore sociale						
E14	Superficie complessiva (mq) delle strutture comunitarie e residenziali						
E15	- di cui attrezzata per terapia riabilitativa motoria (mq)						
E16	Impiegati (segretari, ragionieri, ecc..)	,00	,00	,00	,00	,00	,00
E17	Assistenti sociali	,00	,00	,00	,00	,00	,00
E18	Annotazioni						

PROGETTO FABBISOGNI STANDARD sose in collaborazione con iFEL Fondazione ANCI

FC70U QUESTIONARIO UNICO - Dati Strutturali

QUADRO F
Dotazioni strumentali

		Autoveicoli di servizio	Ciclomotori e motocicli di servizio	Altri veicoli e natanti di servizio	Mezzi speciali	Postazioni informatizzate (computer client)
		Numero	Numero	Numero	Numero	Numero
F01	Funzioni generali di amministrazione, di gestione e di controllo					
F02	Funzioni di Polizia Locale					
F03	Funzioni di istruzione pubblica					
F04	Funzioni nel settore sociale					
F05	Servizi di viabilità, circolazione stradale, illuminazione pubblica e servizi connessi ai trasporti pubblici locali					
F06	Gestione del territorio, parchi e servizi per la tutela ambientale del verde					
F07	Servizio di Protezione Civile					
F08	**Annotazioni**					

PROGETTO FABBISOGNI STANDARD sose in collaborazione con iFEL Fondazione ANCI

FC70U QUESTIONARIO UNICO - Dati Strutturali

QUADRO M
Servizi svolti
Istruzione pubblica

		Da parte del comune		Da parte della forma associata			
	Funzioni di istruzione pubblica	Gestione diretta	Gestione indiretta (esternalizzazione)	Gestione diretta		Gestione indiretta (esternalizzazione)	
	Refezione	Numero	Numero	Numero	di cui afferenti al comune capofila	Numero	di cui afferenti al comune capofila
M01	Pasti forniti (scuola dell'infanzia)						
M02	Pasti forniti (altri ordini di scuola - primaria e secondaria di 1° e 2° grado)						
	Trasporto						
M03	Utenti trasportati (scuola dell'infanzia)						
M04	Utenti trasportati (altri ordini di scuola - primaria e secondaria di 1° e 2° grado)						
	Assistenza/ trasporto disabili						
M05	Utenti disabili (scuola dell'infanzia)						
M06	- di cui disabili trasportati (scuola dell'infanzia)						
M07	Utenti disabili (altri ordini di scuola - primaria e secondaria di 1° e 2° grado)						
M08	- di cui disabili trasportati (altri ordini di scuola - primaria e secondaria di 1° e 2° grado)						
	Altri servizi delle funzioni di istruzione pubblica						
M09	Utenti dei centri estivi						
M10	- di cui con disabilità						
M11	**Annotazioni**						

(segue)

PROGETTO FABBISOGNI STANDARD sose
in collaborazione con iFEL Fondazione ANCI

FC70U QUESTIONARIO UNICO - Dati Strutturali

QUADRO M
Servizi svolti
Asili nido

Asili nido

		Da parte del comune			
		Gestione diretta		Gestione indiretta (esternalizzazione)	
		Numero	Numero medio di ore di permanenza giornaliera all'interno della struttura	Numero	Numero medio di ore di permanenza giornaliera all'interno della struttura
M66	Giornate medie annue di apertura del servizio di asili nido a tempo pieno				
M67	Giornate medie annue di apertura del servizio di asili nido a tempo parziale				
M68	Bambini frequentanti sezioni a tempo pieno				
M69	- di cui lattanti				
M70	- di cui fruitori del servizio di refezione				
M71	Bambini frequentanti sezioni a tempo parziale				
M72	- di cui lattanti				
M73	- di cui fruitori del servizio di refezione				
M74	Bambini beneficiari di contributi e/o voucher per il pagamento di rette per asili nido				

Asili nido

		Da parte della forma associata					
		Gestione diretta			Gestione indiretta (esternalizzazione)		
		Numero	di cui afferenti al comune capofila	Numero medio di ore di permanenza giornaliera all'interno della struttura	Numero	di cui afferenti al comune capofila	Numero medio di ore di permanenza giornaliera all'interno della struttura
M66	Giornate medie annue di apertura del servizio di asili nido a tempo pieno						
M67	Giornate medie annue di apertura del servizio di asili nido a tempo parziale						
M68	Bambini frequentanti sezioni a tempo pieno						
M69	- di cui lattanti						
M70	- di cui fruitori del servizio di refezione						
M71	Bambini frequentanti sezioni a tempo parziale						
M72	- di cui lattanti						
M73	- di cui fruitori del servizio di refezione						
M74	Bambini beneficiari di contributi e/o voucher per il pagamento di rette per asili nido						
M75	**Annotazioni**						

(segue)

PROGETTO FABBISOGNI STANDARD sose in collaborazione con IFEL Fondazione ANCI

FC70U QUESTIONARIO UNICO - Dati Strutturali

QUADRO M
Servizi svolti
Polizia Locale

Funzioni di Polizia Locale

		Numero giornate annue
M76	Servizio notturno di polizia municipale (dopo le ore 22)	
M77	Personale che svolge il servizio di polizia armato	%

Funzioni di Polizia Locale

		Da parte del comune	Da parte della forma associata	
		Gestione diretta o Gestione indiretta (esternalizzazione)	Gestione diretta o Gestione indiretta (esternalizzazione)	
		Numero	Numero	di cui afferenti al comune capofila
M78	Totale annuo di ore di servizio esterno (servizio sul territorio dei dipendenti con qualifica di agente)			
M79	Sanzioni elevate per violazioni del Codice della strada NON rilevate attraverso mezzi strumentali			
M80	Sanzioni elevate per violazioni del Codice della strada rilevate attraverso mezzi strumentali			
M81	Sanzioni elevate per attività annonaria e commerciale			
M82	Sanzioni elevate per attività amministrativa di altra natura			
M83	Fermi e sequestri amministrativi			
M84	Rimozioni di veicoli			
M85	Incidenti stradali rilevati			
M86	Arresti			
M87	Comunicazioni notizie di reato			
M88	Sequestri penali			
M89	Querele e denunce ricevute			
M90	Nulla osta al rilascio di autorizzazioni all'occupazione del suolo pubblico			
M91	Informazioni ed investigazioni per attività comunali o di altri enti			
M92	Ricorsi in opposizione alla Autorità Giudiziaria			
M93	Trattamenti Sanitari Obbligatori eseguiti			
M94	**Annotazioni**			

(segue)

PROGETTO FABBISOGNI STANDARD sose in collaborazione con iFEL Fondazione ANCI

FC70U QUESTIONARIO UNICO - Dati Strutturali

QUADRO M
Servizi svolti
Ufficio tecnico
Territorio e Ambiente

Ufficio tecnico, territorio e ambiente

Riportare nel modulo "Dati relativi al personale e dati contabili" le spese sostenute per i SERVIZI SVOLTI, righe da M95 a M101, nella colonna relativa al servizio/funzione (Ufficio tecnico o Gestione del territorio e dell'ambiente) nel quale sono stati indicati

		Servizi di ufficio tecnico, urbanistica, edilizia privata e catasto			Funzioni riguardanti la gestione del territorio e dell'ambiente		
		Da parte del comune	Da parte della forma associata		Da parte del comune	Da parte della forma associata	
		Gestione diretta o Gestione indiretta (esternalizzazione)	Gestione diretta o Gestione indiretta (esternalizzazione)		Gestione diretta o Gestione indiretta (esternalizzazione)	Gestione diretta o Gestione indiretta (esternalizzazione)	
		Numero	Numero	di cui afferenti al comune capofila	Numero	Numero	di cui afferenti al comune capofila
M95	Affidamenti diretti						
M96	Gare						
M97	Progetti						
M98	Piani di bonifica e piani attuativi verificati per opere a scomputo						
M99	Adozioni strumenti e varianti di pianificazione urbanistica generali, parziali e attuativi						
M100	Approvazioni strumenti e varianti di pianificazione urbanistica generali, parziali e attuativi						
M101	Concessioni demaniali marittime gestite						
M102	Istruttorie (esempio: DIA, SCIA, CDU, condoni, ecc.)						
M103	Permessi a costruire rilasciati						
M104	Vigilanza e controllo: verifiche e sopralluoghi						
M105	Comunicazioni e depositi presentati allo Sportello Unico Edilizia (SUE)						
M106	Sanatorie concesse per abuso edilizio						
M107	Certificazioni di agibilità						
M108	Accettazioni e aggiornamenti dati catastali						
M109	Visure catastali						
M110	Frazionamenti						
M111	Interventi di pulizia greto di fiumi, torrenti, ecc. nell'anno						
M112	Ordinanze ambientali						
M113	Autorizzazioni rilasciate (scarichi idrici, emissioni sonore, cave)						
M114	Esposti trattati						
M115	Pareri di compatibilità ambientale						
M116	Piante sottoposte a potature nell'anno						
M117	Nuove alberature messe a dimora						
M118	Erogazione di certificazioni ambientali dell'Ente (EMAS, 14001, ecc.)						
M119	Interventi di Protezione civile effettuati dall'Ente a seguito di calamità naturali						
M120	Esercitazioni di Protezione civile						
M121	Canili pubblici						
M122	Annotazioni						

(segue)

PROGETTO FABBISOGNI STANDARD sose in collaborazione con iFEL Fondazione ANCI

FC70U QUESTIONARIO UNICO - Dati Strutturali

QUADRO M
Servizi svolti
Viabilità

Servizi di viabilità, circolazione stradale e illuminazione pubblica	**Da parte del comune**	**Da parte della forma associata**	
	Gestione diretta o Gestione indiretta (esternalizzazione)	**Gestione diretta o Gestione indiretta (esternalizzazione)**	
	Numero	Numero	di cui afferenti al comune capofila
M134 Progetti			
M135 Direzioni Lavori			
M136 Stati di avanzamento e stati finali			
M137 Collaudi			
M138 Gare			
M139 Affidamenti diretti			
M140 Contratti			
M141 Interventi spargisale e/o spalaneve			
M142 Concessioni suolo pubblico per apertura cantieri e scavi			
M143 Permessi per accesso ZTL e per sosta disabili rilasciati/rinnovati nell'anno			
M144 Km di strade comunali manutenute in via ordinaria			
	Kwh	Kwh	Kwh
M145 Consumo annuo di energia elettrica per illuminazione pubblica			
M146 Annotazioni			

PROGETTO FABBISOGNI STANDARD sose in collaborazione con iFEL Fondazione ANCI

FC70U QUESTIONARIO UNICO - Dati relativi al personale e dati contabili

Dati relativi al personale e dati contabili

QUADRO D
Personale dell'ente

	Personale dell'ente rilevato per funzione/servizio di impiego	**Numero delle unità persona/anno**					
		Servizi di gestione delle entrate tributarie e servizi fiscali (A)	Servizi di ufficio tecnico, urbanistica, edilizia privata e catasto (B)	Servizi di anagrafe, stato civile, elettorale, leva e servizio statistico (C)	Altri servizi generali (D)	Funzioni di polizia locale (E)	Funzioni di istruzione pubblica (F)
D01	Personale dipendente non dirigente	,00	,00	,00	,00	,00	,00
D02	Personale dipendente dirigente	,00	,00	,00	,00	,00	,00
D03	Collaborazioni coordinate e continuative e altre forme di rapporto di lavoro flessibile	,00	,00	,00	,00	,00	,00
D04	Lavoratori socialmente utili e lavoratori di pubblica utilità	,00	,00	,00	,00	,00	,00
	Personale esterno o in convenzione rilevato per funzione/servizio di impiego						
D05	Personale in posizione di comando o di distacco presso l'ente	,00	,00	,00	,00	,00	,00
D06	Personale in convenzione (ai sensi degli artt. 13 e 14 del CCNL 22/01/04)	,00	,00	,00	,00	,00	,00
D07	**TOTALE personale ADDETTO**	,00	,00	,00	,00	,00	,00
	Personale dell'ente, in servizio presso altre amministrazioni, rilevato secondo contabilizzazione delle spese relative						
D08	Personale comandato o distaccato presso altre amministrazioni	,00	,00	,00	,00	,00	,00

(segue)

PROGETTO FABBISOGNI STANDARD sose in collaborazione con iFEL Fondazione ANCI

FC70U QUESTIONARIO UNICO - Dati relativi al personale e dati contabili

QUADRO D
Personale dell'ente

	Personale dell'ente rilevato per funzione/servizio di impiego	Numero delle unità persona/anno					
		Asili nido (al netto dei servizi per l'infanzia e per i minori) (G)	Altri servizi nel settore sociale (inclusi i servizi per l'infanzia e per i minori) (H)	Trasporto pubblico locale e servizi connessi (I)	Servizi di viabilità, circolazione stradale e illuminazione pubblica (L)	Servizio smaltimento rifiuti (M)	Gestione del territorio, servizio di protezione civile, parchi e servizi per la tutela ambientale (N)
D01	Personale dipendente non dirigente	,00	,00	,00	,00	,00	,00
D02	Personale dipendente dirigente	,00	,00	,00	,00	,00	,00
D03	Collaborazioni coordinate e continuative e altre forme di rapporto di lavoro flessibile	,00	,00	,00	,00	,00	,00
D04	Lavoratori socialmente utili e lavoratori di pubblica utilità	,00	,00	,00	,00	,00	,00
	Personale esterno o in convenzione rilevato per funzione/servizio di impiego						
D05	Personale in posizione di comando o di distacco presso l'ente	,00	,00	,00	,00	,00	,00
D06	Personale in convenzione (ai sensi degli artt. 13 e 14 del CCNL 22/01/04)	,00	,00	,00	,00	,00	,00
D07	**TOTALE personale ADDETTO**	,00	,00	,00	,00	,00	,00
	Personale dell'ente, in servizio presso altre amministrazioni, rilevato secondo contabilizzazione delle spese relative						
D08	Personale comandato o distaccato presso altre amministrazioni	,00	,00	,00	,00	,00	,00

(segue)

PROGETTO FABBISOGNI STANDARD sose in collaborazione con iFEL Fondazione ANCI

FC70U QUESTIONARIO UNICO - Dati relativi al personale e dati contabili

QUADRO D
Personale dell'ente

	Personale dell'ente rilevato per funzione/servizio di impiego	Numero delle unità persona/anno	
		Altre funzioni (comprensive dell'edilizia residenziale pubblica e locale, piani di edilizia e servizio idrico integrato) (O)	TOTALE Numero di unità persona/anno intero ente (P)
D01	Personale dipendente non dirigente	,00	,00
D02	Personale dipendente dirigente	,00	,00
D03	Collaborazioni coordinate e continuative e altre forme di rapporto di lavoro flessibile	,00	,00
D04	Lavoratori socialmente utili e lavoratori di pubblica utilità	,00	,00
	Personale esterno o in convenzione rilevato per funzione/servizio di impiego		
D05	Personale in posizione di comando o di distacco presso l'ente	,00	,00
D06	Personale in convenzione (ai sensi degli artt. 13 e 14 del CCNL 22/01/04)	,00	,00
D07	**TOTALE personale ADDETTO**	,00	,00
	Personale dell'ente, in servizio presso altre amministrazioni, rilevato secondo contabilizzazione delle spese relative		
D08	Personale comandato o distaccato presso altre amministrazioni	,00	,00
D09	**Annotazioni**		

PROGETTO FABBISOGNI STANDARD sose in collaborazione con IFEL Fondazione ANCI

FC70U QUESTIONARIO UNICO - Dati relativi al personale e dati contabili

QUADRO T
Spese per il personale dell'ente

Riportare le spese del personale afferenti alle singole funzioni/servizi, indipendentemente da come sono state contabilizzate nel Rendiconto della gestione - Schema di bilancio 2021

		Servizi di gestione delle entrate tributarie e servizi fiscali (A)	Servizi di ufficio tecnico, urbanistica, edilizia privata e catasto (B)	Servizi di anagrafe, stato civile, elettorale, leva e servizio statistico (C)	Altri servizi generali (D)	Funzioni di polizia locale (E)	Funzioni di istruzione pubblica (F)
T01	Retribuzioni lorde al personale dipendente non dirigente al netto delle competenze di anni precedenti	,00	,00	,00	,00	,00	,00
T02	Retribuzioni lorde al personale dipendente dirigente al netto delle competenze di anni precedenti (incluse quelle relative all'incarico di direttore generale esterno)	,00	,00	,00	,00	,00	,00
T03	Spese per collaborazione coordinata e continuativa o altre forme di rapporto di lavoro flessibile	,00	,00	,00	,00	,00	,00
T04	Eventuali emolumenti corrisposti ai lavoratori socialmente utili e ai lavoratori di pubblica utilità	,00	,00	,00	,00	,00	,00
T05	Spese per personale comandato o distaccato presso altre amministrazioni (al lordo di eventuali rimborsi ricevuti)	,00	,00	,00	,00	,00	,00
T06	Spese e rimborsi versati per personale in comando o in distacco presso l'ente	,00	,00	,00	,00	,00	,00
T07	Spese sostenute dall'ente per il personale in convenzione (ai sensi degli artt. 13 e 14 del CCNL 22/01/04) (al lordo di eventuali rimborsi ricevuti)	,00	,00	,00	,00	,00	,00
T08	Oneri riflessi a carico del datore di lavoro per contributi obbligatori e IRAP	,00	,00	,00	,00	,00	,00
T09	Oneri per il nucleo familiare, buoni pasto e spese per equo indennizzo	,00	,00	,00	,00	,00	,00
T10	Eventuali spese di competenza di anni precedenti (retribuzioni personale dirigente, non dirigente, trattamento accessorio, rinnovi contrattuali, ecc.)	,00	,00	,00	,00	,00	,00
T11	Altre spese di personale	,00	,00	,00	,00	,00	,00

(segue)

PROGETTO FABBISOGNI STANDARD sose in collaborazione con iFEL Fondazione ANCI

FC70U QUESTIONARIO UNICO - Dati relativi al personale e dati contabili

QUADRO T
Spese per il personale dell'ente

	Entrate contabilizzate tra le spese con segno negativo (compensazioni) (leggere le istruzioni)	Servizi di gestione delle entrate tributarie e servizi fiscali (A)	Servizi di ufficio tecnico, urbanistica, edilizia privata e catasto (B)	Servizi di anagrafe, stato civile, elettorale, leva e servizio statistico (C)	Altri servizi generali (D)	Funzioni di polizia locale (E)	Funzioni di istruzione pubblica (F)
T12	Rimborsi ricevuti per personale comandato o distaccato presso altre amministrazioni [riferiti alle spese esposte in T05]	,00	,00	,00	,00	,00	,00
T13	Rimborsi ricevuti per personale in convenzione (ai sensi degli artt. 13 e 14 del CCNL 22/01/04) presso altre amministrazioni [riferiti alle spese esposte in T07]	,00	,00	,00	,00	,00	,00
T14	Trattamento accessorio impegnato nell'esercizio successivo, ma di competenza del 2019	,00	,00	,00	,00	,00	,00
T15	- di cui competenze accessorie personale non dirigente (non in comando, distacco o convenzione)	,00	,00	,00	,00	,00	,00
T16	- di cui competenze accessorie personale dirigente (non in comando, distacco o convenzione)	,00	,00	,00	,00	,00	,00
T17	**TOTALE competenze 2021 (T01+T02+T03+T04+T05+T06+T07+T08+T09+T11-T12-T13+T14)**	,00	,00	,00	,00	,00	,00
	Entrate [contabilizzate nell'allegato d) Entrate per categorie del Rendiconto della gestione - Schema di bilancio 2021] (leggere le istruzioni)						
T18	Entrate per rimborsi ricevuti per il personale in convenzione (ai sensi degli artt. 13 e 14 del CCNL 22/01/04)	,00	,00	,00	,00	,00	,00
T19	Entrate per rimborsi ricevuti per personale comandato o distaccato presso altre amministrazioni	,00	,00	,00	,00	,00	,00
T20	Entrate per rimborsi ricevuti per emolumenti corrisposti dall'ente ai lavoratori socialmente utili e ai lavoratori di pubblica utilità	,00	,00	,00	,00	,00	,00
T21	**Costo medio del lavoro per addetto**	,00	,00	,00	,00	,00	,00

(segue)

PROGETTO FABBISOGNI STANDARD sose in collaborazione con iFEL Fondazione ANCI

FC70U QUESTIONARIO UNICO - Dati relativi al personale e dati contabili

QUADRO T
Spese per il personale dell'ente

Riportare le spese del personale afferenti alle singole funzioni/servizi, indipendentemente da come sono state contabilizzate nel Rendiconto della gestione - Schema di bilancio 2021

		Asili nido (al netto dei servizi per l'infanzia e per i minori) (G)	Altri servizi nel settore sociale (inclusi i servizi per l'infanzia e per i minori) (H)	Trasporto pubblico locale e servizi connessi (I)	Servizi di viabilità circolazione stradale e illuminazione pubblica (L)	Servizio smaltimento rifiuti (M)	Gestione del territorio, servizio di protezione civile, parchi e servizi per la tutela ambientale (N)
T01	Retribuzioni lorde al personale dipendente non dirigente al netto delle competenze di anni precedenti	,00	,00	,00	,00	,00	,00
T02	Retribuzioni lorde al personale dipendente dirigente al netto delle competenze di anni precedenti (incluse quelle relative all'incarico di direttore generale esterno)	,00	,00	,00	,00	,00	,00
T03	Spese per collaborazione coordinata e continuativa o altre forme di rapporto di lavoro flessibile	,00	,00	,00	,00	,00	,00
T04	Eventuali emolumenti corrisposti ai lavoratori socialmente utili e ai lavoratori di pubblica utilità	,00	,00	,00	,00	,00	,00
T05	Spese per personale comandato o distaccato presso altre amministrazioni (al lordo di eventuali rimborsi ricevuti)	,00	,00	,00	,00	,00	,00
T06	Spese e rimborsi versati per personale in comando o in distacco presso l'ente	,00	,00	,00	,00	,00	,00
T07	Spese sostenute dall'ente per il personale in convenzione (ai sensi degli artt. 13 e 14 del CCNL 22/01/04) (al lordo di eventuali rimborsi ricevuti)	,00	,00	,00	,00	,00	,00
T08	Oneri riflessi a carico del datore di lavoro per contributi obbligatori e IRAP	,00	,00	,00	,00	,00	,00
T09	Oneri per il nucleo familiare, buoni pasto e spese per equo indennizzo	,00	,00	,00	,00	,00	,00
T10	Eventuali spese di competenza di anni precedenti (retribuzioni personale dirigente, non dirigente, trattamento accessorio, rinnovi contrattuali, ecc.)	,00	,00	,00	,00	,00	,00
T11	Altre spese di personale	,00	,00	,00	,00	,00	,00

(segue)



PROGETTO FABBISOGNI STANDARD in collaborazione con SOSE IFEL Fondazione ANCI

FC70U QUESTIONARIO UNICO - Dati relativi al personale e dati contabili

QUADRO T
Spese per il personale dell'ente

	Entrate contabilizzate tra le spese con segno negativo (compensazioni) (leggere le istruzioni)	Asili nido (al netto dei servizi per l'infanzia e per i minori) (G)	Altri servizi nel settore sociale (inclusi i servizi per l'infanzia e per i minori) (H)	Trasporto pubblico locale e servizi connessi (I)	Servizi di viabilità circolazione stradale e illuminazione pubblica (L)	Servizio smaltimento rifiuti (M)	Gestione del territorio, servizio di protezione civile, parchi e servizi per la tutela ambientale (N)
T12	Rimborsi ricevuti per personale comandato o distaccato presso altre amministrazioni [riferiti alle spese esposte in T05]	,00	,00	,00	,00	,00	,00
T13	Rimborsi ricevuti per personale in convenzione (ai sensi degli artt. 13 e 14 del CCNL 22/01/04) presso altre amministrazioni [riferiti alle spese esposte in T07]	,00	,00	,00	,00	,00	,00
T14	Trattamento accessorio impegnato nell'esercizio successivo, ma di competenza del 2019	,00	,00	,00	,00	,00	,00
T15	- di cui competenze accessorie personale non dirigente (non in comando, distacco o convenzione)	,00	,00	,00	,00	,00	,00
T16	- di cui competenze accessorie personale dirigente (non in comando, distacco o convenzione)	,00	,00	,00	,00	,00	,00
T17	**TOTALE competenze 2021 (T01+T02+T03+T04+T05+T06+T07+T08+T09+T11-T12-T13+T14)**	,00	,00	,00	,00	,00	,00
	Entrate [contabilizzate nell'allegato d) Entrate per categorie del Rendiconto della gestione - Schema di bilancio 2021] (leggere le istruzioni)						
T18	Entrate per rimborsi ricevuti per il personale in convenzione (ai sensi degli artt. 13 e 14 del CCNL 22/01/04)	,00	,00	,00	,00	,00	,00
T19	Entrate per rimborsi ricevuti per personale comandato o distaccato presso altre amministrazioni	,00	,00	,00	,00	,00	,00
T20	Entrate per rimborsi ricevuti per emolumenti corrisposti dall'ente ai lavoratori socialmente utili e ai lavoratori di pubblica utilità	,00	,00	,00	,00	,00	,00
T21	**Costo medio del lavoro per addetto**	,00	,00	,00	,00	,00	,00

(segue)

PROGETTO FABBISOGNI STANDARD sose in collaborazione con IFEL Fondazione ANCI

FC70U QUESTIONARIO UNICO - Dati relativi al personale e dati contabili

QUADRO T
Spese per il personale dell'ente

Riportare le spese del personale afferenti alle singole funzioni/servizi, indipendentemente da come sono state contabilizzate nel Rendiconto della gestione - Schema di bilancio 2021

		Altre funzioni (comprensive dell'edilizia residenziale pubblica e locale, pani di edilizia e servizio idrico integrato) (O)	TOTALE (P)
T01	Retribuzioni lorde al personale dipendente non dirigente al netto delle competenze di anni precedenti	,00	,00
T02	Retribuzioni lorde al personale dipendente dirigente al netto delle competenze di anni precedenti (incluse quelle relative all'incarico di direttore generale esterno)	,00	,00
T03	Spese per collaborazione coordinata e continuativa o altre forme di rapporto di lavoro flessibile	,00	,00
T04	Eventuali emolumenti corrisposti ai lavoratori socialmente utili e ai lavoratori di pubblica utilità	,00	,00
T05	Spese per personale comandato o distaccato presso altre amministrazioni (al lordo di eventuali rimborsi ricevuti)	,00	,00
T06	Spese e rimborsi versati per personale in comando o in distacco presso l'ente	,00	,00
T07	Spese sostenute dall'ente per il personale in convenzione (ai sensi degli artt. 13 e 14 del CCNL 22/01/04) (al lordo di eventuali rimborsi ricevuti)	,00	,00
T08	Oneri riflessi a carico del datore di lavoro per contributi obbligatori e IRAP	,00	,00
T09	Oneri per il nucleo familiare, buoni pasto e spese per equo indennizzo	,00	,00
T10	Eventuali spese di competenza di anni precedenti (retribuzioni personale dirigente, non dirigente, trattamento accessorio, rinnovi contrattuali, ecc.)	,00	,00
T11	Altre spese di personale	,00	,00

(segue)

PROGETTO FABBISOGNI STANDARD sose in collaborazione con IFEL Fondazione ANCI

FC70U QUESTIONARIO UNICO - Dati relativi al personale e dati contabili

QUADRO T
Spese per il personale dell'ente

	Entrate contabilizzate tra le spese con segno negativo (compensazioni) (leggere le istruzioni)	Altre funzioni (comprensive dell'edilizia residenziale pubblica e locale, pani di edilizia e servizio idrico integrato) (O)	TOTALE (P)
T12	Rimborsi ricevuti per personale comandato o distaccato presso altre amministrazioni [riferiti alle spese esposte in T05]	,00	,00
T13	Rimborsi ricevuti per personale in convenzione (ai sensi degli artt. 13 e 14 del CCNL 22/01/04) presso altre amministrazioni [riferiti alle spese esposte in T07]	,00	,00
T14	Trattamento accessorio impegnato nell'esercizio successivo, ma di competenza del 2019	,00	,00
T15	- di cui competenze accessorie personale non dirigente (non in comando, distacco o convenzione)	,00	,00
T16	- di cui competenze accessorie personale dirigente (non in comando, distacco o convenzione)	,00	,00
T17	**TOTALE competenze 2021 (T01+T02+T03+T04+T05+T06+T07+T08+T09+T11-T12-T13+T14)**	,00	,00
	Entrate [contabilizzate nell'allegato d) Entrate per categorie del Rendiconto della gestione - Schema di bilancio 2021] (leggere le istruzioni)		
T18	Entrate per rimborsi ricevuti per il personale in convenzione (ai sensi degli artt. 13 e 14 del CCNL 22/01/04)	,00	,00
T19	Entrate per rimborsi ricevuti per personale comandato o distaccato presso altre amministrazioni	,00	,00
T20	Entrate per rimborsi ricevuti per emolumenti corrisposti dall'ente ai lavoratori socialmente utili e ai lavoratori di pubblica utilità	,00	,00
T21	**Costo medio del lavoro per addetto**	,00	,00
T22	**Annotazioni**		

(segue)

PROGETTO FABBISOGNI STANDARD sose in collaborazione con iFEL Fondazione ANCI

FC70U QUESTIONARIO UNICO - Dati relativi al personale e dati contabili

QUADRO S
Spese correnti desumibili dal Rendiconto della gestione - Schema di bilancio 2021

Spese da macroaggregati 2, 7, 8, 9 e 10 a esclusione di quelle già riportate nel quadro T

Riportare le spese afferenti alle singole funzioni/servizi, indipendentemente da come sono state contabilizzate nel nell'Allegato e) del Rendiconto della gestione - Schema di bilancio 2021, nelle righe S01 a S15 senza duplicazioni

		Servizi di gestione delle entrate tributarie e servizi fiscali (A)	Servizi di ufficio tecnico, urbanistica, edilizia privata e catasto (B)	Servizi di anagrafe, stato civile, elettorale, leva e servizio statistico (C)	Altri servizi generali (D)	Funzioni di polizia locale (E)	Funzioni di istruzione pubblica (F)
S01	Imposte e tasse a carico dell'ente (macroaggregato 2) - a eccezione di quelle indicate nel quadro T	,00	,00	,00	,00	,00	,00
S02	Interessi passivi (macroaggregato 7)	,00	,00	,00	,00	,00	,00
S03	- di cui interessi passivi sostenuti per finanziamenti per l'acquisto e la manutenzione di mezzi strumentali, infrastrutture tecnologiche e fabbricati	,00	,00	,00	,00	,00	,00
S04	Altre spese per redditi da capitale (macroaggregato 8)	,00	,00	,00	,00	,00	,00
S05	Rimborsi e poste correttive delle entrate (macroaggregato 9) - a eccezione dei rimborsi per spese di personale indicati nel quadro T	,00	,00	,00	,00	,00	,00
S06	Altre spese correnti (macroaggregato 10)	,00	,00	,00	,00	,00	,00
S07	- di cui premi di assicurazione	,00	,00	,00	,00	,00	,00
	Spese correnti per servizi gestiti in forma diretta o in economia da macroaggregati 3 e 4 a esclusione di quelle già riportate nel quadro T						
S08	Spese di supporto all'attività (utenze e canoni, servizi informatici, spese postali, pulizie, vigilanza, materiali di consumo, manutenzione, noleggio o leasing dei mezzi strumentali, manutenzione o locazione dei fabbricati ecc.) (a eccezione di quelle indicate nel quadro T)	,00	,00	,00	,00	,00	,00
S09	Spese per incarichi professionali e consulenza (a eccezione di quelle indicate nel quadro T)	,00	,00	,00	,00	,00	,00
	Spese correnti per servizi gestiti in forma non diretta da macroaggregati 3 e 4						
S10	Spese per la partecipazione in forme di gestione asssociata (ex art. 30 e seguenti del TUEL)	,00	,00	,00	,00	,00	,00
S11	Spese per servizi affidati direttamente o mediante gara a soggetti esterni all'ente e da esso non partecipati	,00	,00	,00	,00	,00	,00
S12	Spese per servizi affidati direttamente o mediante gara a soggetti esterni partecipati dall'ente	,00	,00	,00	,00	,00	,00
	Eventuali altre spese correnti per eventi eccezionali, se contabilizzate ai macroaggregati 3 e 4						
S13	Spese per calamità naturali (missione 11 "interventi a seguito di calamità naturali") e debiti fuori bilancio, al netto delle spese per il ripiano di perdite o per l'aumento di capitale in partecipazioni (solo se contabilizzate nel quadro 10 nei macroaggregati da 3 a 4)	,00	,00	,00	,00	,00	,00
	Altre spese da macroaggregati 3 e 4						
S14	Altre Spese desumibili dai macroaggregati da 3 a 4 (a eccezione di quelle indicate nel quadro T)	,00	,00	,00	,00	,00	,00
S15	Spese compensate con minori entrate nel Rendiconto della gestione - Schema di bilancio 2021 (vedere le istruzioni per la corretta compilazione)	,00	,00	,00	,00	,00	,00
S16	**TOTALE (S01+S02+S04+S05+S06+S08+S09+S10+S11+S12+S13+S14-S15)**	,00	,00	,00	,00	,00	,00

(segue)

PROGETTO FABBISOGNI STANDARD sose in collaborazione con iFEL Fondazione ANCI

FC70U QUESTIONARIO UNICO - Dati relativi al personale e dati contabili

QUADRO S
Spese correnti desumibili dal Rendiconto della gestione - Schema di bilancio 2021

Spese specifiche di alcuni servizi incluse nel TOTALE S16

S17	Spese per la pubblica illuminazione	
S18	- di cui spese per consumo di energia elettrica	
		Funzioni di istruzione pubblica (F)
S19	Manutenzione ordinaria o locazione degli edifici scolastici	,00
S20	Manutenzione ordinaria delle strade	
S21	Spese per contributi indistinti alle scuole	,00
S22	Trasferimenti per pagamento di rette e/o per attivazione di servizi	
S23	Trasferimenti per sostegno al reddito	
S24	Spese per canili pubblici	

		Servizi di gestione delle entrate tributarie e servizi fiscali (A)	Servizi di ufficio tecnico, urbanistica, edilizia privata e catasto (B)	Servizi di anagrafe, stato civile, elettorale, leva e servizio statistico (C)	Altri servizi generali (D)	Funzioni di polizia locale (E)	Funzioni di istruzione pubblica (F)
S25	Spese per assicurazioni dei mezzi di servizio	,00	,00	,00	,00	,00	,00
S26	Spese per carburante dei mezzi di servizio	,00	,00	,00	,00	,00	,00
S27	Spese per servizi informatici e di telecomunicazioni e per materiale informatico	,00	,00	,00	,00	,00	,00

(segue)

PROGETTO FABBISOGNI STANDARD sose in collaborazione con iFEL Fondazione ANCI

FC70U QUESTIONARIO UNICO - Dati relativi al personale e dati contabili

QUADRO S
Spese correnti desumibili dal Rendiconto della gestione - Schema di bilancio 2021

	Spese da macroaggregati 2, 7, 8, 9 e 10 a esclusione di quelle già riportate nel quadro T	**Riportare le spese afferenti alle singole funzioni/servizi, indipendentemente da come sono state contabilizzate nel nell'Allegato e) del Rendiconto della gestione - Schema di bilancio 2021, nelle righe S01 a S15 senza duplicazioni**					
		Asili nido (al netto dei servizi per l'infanzia e per i minori) (G)	Altri servizi nel settore sociale (inclusi i servizi per l'infanzia e per i minori) (H)	Trasporto pubblico locale e servizi connessi (I)	Servizi di viabilità, circolazione stradale e illuminazione pubblica (L)	Servizio smaltimento rifiuti (M)	Gestione del territorio, servizio di protezione civile, parchi e servizi per la tutela ambientale (N)
S01	Imposte e tasse a carico dell'ente (macroaggregato 2) - a eccezione di quelle indicate nel quadro T	,00	,00	,00	,00	,00	,00
S02	Interessi passivi (macroaggregato 7)	,00	,00	,00	,00	,00	,00
S03	- di cui interessi passivi sostenuti per finanziamenti per l'acquisto e la manutenzione di mezzi strumentali, infrastrutture tecnologiche e fabbricati	,00	,00	,00	,00	,00	,00
S04	Altre spese per redditi da capitale (macroaggregato 8)	,00	,00	,00	,00	,00	,00
S05	Rimborsi e poste correttive delle entrate (macroaggregato 9) - a eccezione dei rimborsi per spese di personale indicati nel quadro T	,00	,00	,00	,00	,00	,00
S06	Altre spese correnti (macroaggregato 10)	,00	,00	,00	,00	,00	,00
S07	- di cui premi di assicurazione	,00	,00	,00	,00	,00	,00
	Spese correnti per servizi gestiti in forma diretta o in economia da macroaggregati 3 e 4 a esclusione di quelle già riportate nel quadro T						
S08	Spese di supporto all'attività (utenze e canoni, servizi informatici, spese postali, pulizie, vigilanza, materiali di consumo, manutenzione, noleggio o leasing dei mezzi strumentali, manutenzione o locazione dei fabbricati ecc.) (a eccezione di quelle indicate nel quadro T)	,00	,00	,00	,00	,00	,00
S09	Spese per incarichi professionali e consulenza (a eccezione di quelle indicate nel quadro T)	,00	,00	,00	,00	,00	,00
	Spese correnti per servizi gestiti in forma non diretta da macroaggregati 3 e 4						
S10	Spese per la partecipazione in forme di gestione asssociata (ex art. 30 e seguenti del TUEL)	,00	,00	,00	,00	,00	,00
S11	Spese per servizi affidati direttamente o mediante gara a soggetti esterni all'ente e da esso non partecipati	,00	,00	,00	,00	,00	,00
S12	Spese per servizi affidati direttamente o mediante gara a soggetti esterni partecipati dall'ente	,00	,00	,00	,00	,00	,00
	Eventuali altre spese correnti per eventi eccezionali, se contabilizzate ai macroaggregati 3 e 4						
S13	Spese per calamità naturali (missione 11 "interventi a seguito di calamità naturali") e debiti fuori bilancio, al netto delle spese per il ripiano di perdite o per l'aumento di capitale in partecipazioni (solo se contabilizzate nel quadro 10 nei macroaggregati da 3 a 4)	,00	,00	,00	,00	,00	,00
	Altre spese da macroaggregati 3 e 4						
S14	Altre Spese desumibili dai macroaggregati da 3 a 4 (a eccezione di quelle indicate nel quadro T)	,00	,00	,00	,00	,00	,00
S15	Spese compensate con minori entrate nel Rendiconto della gestione - Schema di bilancio 2021 (vedere le istruzioni per la corretta compilazione)	,00	,00	,00	,00	,00	,00
S16	**TOTALE (S01+S02+S04+S05+S06+S08+S09+S10+S11+S12+S13+S14-S15)**	,00	,00	,00	,00	,00	,00

(segue)

PROGETTO FABBISOGNI STANDARD sose in collaborazione con iFEL Fondazione ANCI

FC70U QUESTIONARIO UNICO - Dati relativi al personale e dati contabili

QUADRO S
Spese correnti desumibili dal Rendiconto della gestione - Schema di bilancio 2021

	Spese specifiche di alcuni servizi incluse nel TOTALE S16	Asili nido (al netto dei servizi per l'infanzia e per i minori) (G)	Altri servizi nel settore sociale (inclusi i servizi per l'infanzia e per i minori) (H)	Trasporto pubblico locale e servizi connessi (I)	Servizi di viabilità, circolazione stradale e illuminazione pubblica (L)	Servizio smaltimento rifiuti (M)	Gestione del territorio, servizio di protezione civile, parchi e servizi per la tutela ambientale (N)
S17	Spese per la pubblica illuminazione				,00		
S18	- di cui spese per consumo di energia elettrica				,00		
S19	Manutenzione ordinaria o locazione degli edifici scolastici	,00					
S20	Manutenzione ordinaria delle strade				,00		
S21	Spese per contributi indistinti alle scuole	,00					
S22	Trasferimenti per pagamento di rette e/o per attivazione di servizi	,00	,00				
S23	Trasferimenti per sostegno al reddito		,00				
S24	Spese per canili pubblici						,00
S25	Spese per assicurazioni dei mezzi di servizio		,00		,00		,00
S26	Spese per carburante dei mezzi di servizio		,00		,00		,00
S27	Spese per servizi informatici e di telecomunicazioni e per materiale informatico		,00	,00	,00		,00

(segue)

PROGETTO FABBISOGNI STANDARD sose in collaborazione con iFEL Fondazione ANCI

FC70U QUESTIONARIO UNICO - Dati relativi al personale e dati contabili

QUADRO S
Spese correnti desumibili dal Rendiconto della gestione - Schema di bilancio 2021

	Spese da macroaggregati 2, 7, 8, 9 e 10 a esclusione di quelle già riportate nel quadro T	Riportare le spese afferenti alle singole funzioni/servizi, indipendentemente da come sono state contabilizzate nel nell'Allegato e) del Rendiconto della gestione - Schema di bilancio 2021, nelle righe S01 a S15 senza duplicazioni	
		Altre funzioni (comprensive dell'edelizia residenziale pubblica e locale, piani di edilizia e servizio idrico integrato) (O)	TOTALE (P)
S01	Imposte e tasse a carico dell'ente (macroaggregato 2 - a eccezione di quelle indicate nel quadro T)	,00	,00
S02	Interessi passivi (macroaggregato 7)	,00	,00
S03	- di cui interessi passivi sostenuti per finanziamenti per l'acquisto e la manutenzione di mezzi strumentali, infrastrutture tecnologiche e fabbricati	,00	,00
S04	Altre spese per redditi da capitale (macroaggregato 8)	,00	,00
S05	Rimborsi e poste correttive delle entrate (macroaggregato 9 - a eccezione dei rimborsi per spese di personale indicati nel quadro T)	,00	,00
S06	Altre spese correnti (macroaggregato 10)	,00	,00
S07	- di cui premi di assicurazione	,00	,00
	Spese correnti per servizi gestiti in forma diretta o in economia da macroaggregati 3 e 4 a esclusione di quelle già riportate nel quadro T		
S08	Spese di supporto all'attività (utenze e canoni, servizi informatici, spese postali, pulizie, vigilanza, materiali di consumo, manutenzione, noleggio o leasing dei mezzi strumentali, manutenzione o locazione dei fabbricati ecc.) (a eccezione di quelle indicate nel quadro T)	,00	,00
S09	Spese per incarichi professionali e consulenza (a eccezione di quelle indicate nel quadro T)	,00	,00
	Spese correnti per servizi gestiti in forma non diretta da macroaggregati 3 e 4		
S10	Spese per la partecipazione in forme di gestione asssociata (ex art. 30 e seguenti del TUEL)	,00	,00
S11	Spese per servizi affidati direttamente o mediante gara a soggetti esterni all'ente e da esso non partecipati	,00	,00
S12	Spese per servizi affidati direttamente o mediante gara a soggetti esterni partecipati dall'ente	,00	,00
	Eventuali altre spese correnti per eventi eccezionali, se contabilizzate ai macroaggregati 3 e 4		
S13	Spese per calamità naturali (missione 11 "interventi a seguito di calamità naturali") e debiti fuori bilancio, al netto delle spese per il ripiano di perdite o per l'aumento di capitale in partecipazioni (solo se contabilizzate nel quadro 10 nei macroaggregati da 3 a 4)	,00	,00
	Altre spese da macroaggregati 3 e 4		
S14	Altre Spese desumibili dai macroaggregati da 3 a 4 (a eccezione di quelle indicate nel quadro T)	,00	,00
S15	Spese compensate con minori entrate nel Rendiconto della gestione - Schema di bilancio 2021 (vedere le istruzioni per la corretta compilazione)	,00	,00
S16	**TOTALE (S01+S02+S04+S05+S06+S08+S09+S10+S11+S12+S13+S14-S15)**	,00	,00

(segue)

PROGETTO FABBISOGNI STANDARD sose in collaborazione con iFEL Fondazione ANCI

FC70U QUESTIONARIO UNICO - Dati relativi al personale e dati contabili

QUADRO S
Spese correnti desumibili dal Rendiconto della gestione - Schema di bilancio 2021

	Spese specifiche di alcuni servizi incluse nel TOTALE S16	TOTALE (P)
S17	Spese per la pubblica illuminazione	,00
S18	- di cui spese per consumo di energia elettrica	,00
S19	Manutenzione ordinaria o locazione degli edifici scolastici	,00
S20	Manutenzione ordinaria delle strade	,00
S21	Spese per contributi indistinti alle scuole	,00
S22	Trasferimenti per pagamento di rette e/o per attivazione di servizi	,00
S23	Trasferimenti per sostegno al reddito	,00
S24	Spese per canili pubblici	,00
S25	Spese per assicurazioni dei mezzi di servizio	,00
S26	Spese per carburante dei mezzi di servizio	,00
S27	Spese per servizi informatici e di telecomunicazioni e per materiale informatico	,00
S28	**Annotazioni**	

PROGETTO FABBISOGNI STANDARD sose in collaborazione con iFEL Fondazione ANCI

FC70U QUESTIONARIO UNICO - Dati relativi al personale e dati contabili

QUADRO X
Entrate e integrazioni contabili

Entrate specifiche per la copertura di funzioni delegate, necessarie alla determinazione del costo pieno del servizio

Attribuire le voci di entrata alle singole funzioni/servizi, in base all'effettiva destinazione

X01	Entrate da regioni						
X02	Entrate da province						
X03	Entrate da SSN o da ASL						
X04	Entrate da agenzie per la mobilità						
		Servizi di gestione delle entrate tributarie e servizi fiscali (A)	Servizi di ufficio tecnico, urbanistica, edilizia privata e catasto (B)	Servizi di anagrafe, stato civile, elettorale, leva e servizio statistico (C)	Altri servizi generali (D)	Funzioni di polizia locale (E)	Funzioni di istruzione pubblica (F)
X05	Entrate da utenza riportate nell'allegato d) Entrate per categorie del Rendiconto della gestione - Schema di bilancio 2021 (per il trasporto pubblico locale indicare i ricavi da biglietti)	,00	,00	,00	,00	,00	,00
X06	Entrate da contributi ambientali CONAI						
X07	Entrate connesse al servizio elettorale o per operazioni censuarie			,00			
X08	- di cui contabilizzate al titolo 9 delle Entrate			,00			

Rettifiche relative a forme di gestione associata [da riportarsi nelle singole funzioni in base all'effettiva destinazione]

		Servizi di gestione delle entrate tributarie e servizi fiscali (A)	Servizi di ufficio tecnico, urbanistica, edilizia privata e catasto (B)	Servizi di anagrafe, stato civile, elettorale, leva e servizio statistico (C)	Altri servizi generali (D)	Funzioni di polizia locale (E)	Funzioni di istruzione pubblica (F)
X09	Entrate relative ai servizi erogati a favore di altri enti e altre forme di gestione associata	,00	,00	,00	,00	,00	,00

Rettifiche relative a servizi resi a non residenti o in forma non associata [da riportarsi nelle singole funzioni in base all'effettiva destinazione]

X10	Entrate relative ai servizi erogati a favore di altri	,00	,00	,00	,00	,00	,00
X11	- di cui derivanti da contributi degli Enti locali	,00	,00	,00	,00	,00	,00

Integrazione alle voci di bilancio non rilevate dal Rendiconto della gestione - Schema di bilancio 2021 [da riportarsi nelle singole funzioni in base all'effettiva destinazione]

X12	Entrate relative ai servizi forniti da altri soggetti e NON riportate nell'allegato d) Entrate per categorie del Rendiconto della gestione - Schema di bilancio 2021 (per il trasporto pubblico locale indicare i ricavi da biglietti)	,00	,00	,00	,00	,00	,00

(segue)

PROGETTO FABBISOGNI STANDARD sose
in collaborazione con iFEL Fondazione ANCI

FC70U QUESTIONARIO UNICO - Dati relativi al personale e dati contabili

QUADRO X
Entrate e integrazioni contabili

Entrate specifiche per la copertura di funzioni delegate, necessarie alla determinazione del costo pieno del servizio

Attribuire le voci di entrata alle singole funzioni/servizi, in base all'effettiva destinazione

		Altri servizi nel settore sociale (inclusi i servizi per l'infanzia e per i minori) (H)	Trasporto pubblico locale e servizi connessi (I)
X01	Entrate da regioni	,00	,00
X02	Entrate da province	,00	,00
X03	Entrate da SSN o da ASL	,00	
X04	Entrate da agenzie per la mobilità		,00

		Asili nido (al netto dei servizi per l'infanzia e per i minori) (G)	Altri servizi nel settore sociale (inclusi i servizi per l'infanzia e per i minori) (H)	Trasporto pubblico locale e servizi connessi (I)	Servizi di viabilità, circolazione stradale e illuminazione pubblica (L)	Servizio smaltimento rifiuti (M)	Gestione del territorio, servizio di protezione civile, parchi e servizi per la tutela ambietale (N)
X05	Entrate da utenza riportate nell'allegato d) Entrate per categorie del Rendiconto della gestione - Schema di bilancio 2021 (per il trasporto pubblico locale indicare i ricavi da biglietti)	,00	,00	,00	,00	,00	,00
X06	Entrate da contributi ambientali CONAI					,00	
X07	Entrate connesse al servizio elettorale o per operazioni censuarie						
X08	- di cui contabilizzate al titolo 9 delle Entrate						

Rettifiche relative a forme di gestione associata [da riportarsi nelle singole funzioni in base all'effettiva destinazione]

		Asili nido (al netto dei servizi per l'infanzia e per i minori) (G)	Altri servizi nel settore sociale (inclusi i servizi per l'infanzia e per i minori) (H)	Trasporto pubblico locale e servizi connessi (I)	Servizi di viabilità, circolazione stradale e illuminazione pubblica (L)	Servizio smaltimento rifiuti (M)	Gestione del territorio, servizio di protezione civile, parchi e servizi per la tutela ambietale (N)
X09	Entrate relative ai servizi erogati a favore di altri enti e altre forme di gestione associata	,00	,00	,00	,00	,00	,00

Rettifiche relative a servizi resi a non residenti o in forma non associata [da riportarsi nelle singole funzioni in base all'effettiva destinazione]

X10	Entrate relative ai servizi erogati a favore di altri	,00	,00	,00	,00	,00	,00
X11	- di cui derivanti da contributi degli Enti locali	,00	,00	,00	,00	,00	,00

Integrazione alle voci di bilancio non rilevate dal Rendiconto della gestione - Schema di bilancio 2021 [da riportarsi nelle singole funzioni in base all'effettiva destinazione]

X12	Entrate relative ai servizi forniti da altri soggetti e NON riportate nell'allegato d) Entrate per categorie del Rendiconto della gestione - Schema di bilancio 2021 (per il trasporto pubblico locale indicare i ricavi da biglietti)	,00	,00	,00	,00	,00	,00

(segue)

PROGETTO FABBISOGNI STANDARD sose in collaborazione con iFEL Fondazione ANCI

FC70U QUESTIONARIO UNICO - Dati relativi al personale e dati contabili

QUADRO X
Entrate e integrazioni contabili

	Entrate specifiche per la copertura di funzioni delegate, necessarie alla determinazione del costo pieno del servizio	**Attribuire le voci di entrata alle singole funzioni/servizi, in base all'effettiva destinazione**
		TOTALE (P)
X01	Entrate da regioni	,00
X02	Entrate da province	,00
X03	Entrate da SSN o da ASL	,00
X04	Entrate da agenzie per la mobilità	,00
X05	Entrate da utenza riportate nell'allegato d) Entrate per categorie del Rendiconto della gestione - Schema di bilancio 2021(per il trasporto pubblico locale indicare i ricavi da biglietti)	,00
X06	Entrate da contributi ambientali CONAI	,00
X07	Entrate connesse al servizio elettorale o per operazioni censuarie	,00
X08	- di cui contabilizzate al titolo 9 delle Entrate	,00
	Rettifiche relative a forme di gestione associata [da riportarsi nelle singole funzioni in base all'effettiva destinazione]	
X09	Entrate relative ai servizi erogati a favore di altri enti e altre forme di gestione associata	,00
	Rettifiche relative a servizi resi a non residenti o in forma non associata [da riportarsi nelle singole funzioni in base all'effettiva destinazione]	
X10	Entrate relative ai servizi erogati a favore di altri	,00
X11	- di cui derivanti da contributi degli Enti locali	,00
	Integrazione alle voci di bilancio non rilevate dal Rendiconto della gestione - Schema di bilancio 2021 [da riportarsi nelle singole funzioni in base all'effettiva destinazione]	
X12	Entrate relative ai servizi forniti da altri soggetti e NON riportate nell'allegato d) Entrate per categorie del Rendiconto della gestione - Schema di bilancio 2021 (per il trasporto pubblico locale indicare i ricavi da biglietti)	,00

(segue)

PROGETTO FABBISOGNI STANDARD in collaborazione con SOSE IFEL Fondazione ANCI

FC70U QUESTIONARIO UNICO - Dati relativi al personale e dati contabili

QUADRO X
Entrate e integrazioni contabili

Informazioni integrative inerenti valori già dichiarati, ma per i quali si necessita di un dettaglio ulteriore

Elenco degli Enti Locali a favore dei quali si erogano i servizi e le relative entrate

X13	Servizio di Asili nido (al netto dei servizi per l'infanzia e per i minori): indicare l'elenco degli Enti Locali a favore dei quali si erogano i servizi e l'importo delle entrate da essi ricevute	

Integrazioni contabili

			Barrare la casella se la spesa indicata nella prima colonna è comprensiva di IVA
X14	Spesa complessiva per il servizio smaltimento rifiuti prevista dal piano economico finanziario del servizio di gestione dei rifiuti	,00	Barrare la casella
X15	Crediti non più esigibili, indicati nei costi comuni diversi (CCD) previsti dal piano economico finanziario del servizio di gestione dei rifiuti	,00	
X16	Spese per il servizio necroscopico e cimiteriale [dettaglio di quanto già indicato nei quadri S e T alla colonna (H)]	,00	
X17	Spese per il servizio di Protezione Civile relative alla missione 11 "Sistema di protezione civile" [dettaglio di quanto già indicato nei quadri S e T alla colonna (N)]	,00	

Istruzione pubblica [dettaglio di quanto già indicato nei quadri S e T alla colonna (F)]

		Servizio gestito dal comune		Servizio gestito in forma associata	
		Spese per la gestione diretta	Spese per la gestione indiretta	Spese	di cui di pertinenza del solo comune capofila
X18	Scuola dell'infanzia	,00	,00	,00	,00
X19	- di cui refezione	,00	,00	,00	,00
X20	- di cui trasporto	,00	,00	,00	,00
X21	Altri ordini di scuola	,00	,00	,00	,00
X22	- di cui refezione	,00	,00	,00	,00
X23	- di cui trasporto	,00	,00	,00	,00
X24	**Annotazioni**				

PROGETTO FABBISOGNI STANDARD sose
in collaborazione con iFEL Fondazione ANCI

FC70U QUESTIONARIO UNICO - Dati relativi al personale e dati contabili

QUADRO Z Sintesi dei dati contabili		**Sintesi dei dati contabili**	
	Z01	Spesa corrente desumibile dalle informazioni inserite nel questionario unico FC70U (T17-T14 +T10+S16) colonna (P)	,00

Il valore della Spesa corrente deve corrispondere a quanto indicato nell'Allegato e) del Rendiconto della gestione - Schema di bilancio 2021 per il TOTALE MACROAGGREGATI

E | I COEFFICIENTI DI RIPARTO

Per ogni comune il nuovo coefficiente di riparto complessivo è stato ottenuto dalla media ponderata dei coefficienti di riparto aggiornati di ogni singolo servizio.
Si precisa che, nel calcolo di aggregazione dei coefficienti di riparto si è tenuto conto della modifica apportata al peso della *Funzione generale di amministrazione e di controllo* che non prevede più il riconoscimento del 70% del fabbisogno standard stimato da attribuire alle funzioni fondamentali bensì il nuovo valore previsto per il 2024 pari al 74% (per maggiori dettagli si consulti il paragrafo A.1 "*Il nuovo peso delle Funzioni generali di amministrazione, di gestione e di controllo*" dell'**Appendice A**).
La **Tabella E.1** riporta, nella terza e quarta colonna, i nuovi pesi utilizzati per la composizione del coefficiente di riparto complessivo dei FaS nella duplice versione con e senza il servizio di *Smaltimento rifiuti*.
I nuovi pesi corrispondono all'incidenza del fabbisogno standard totale di ogni servizio (ottenuto dal valore atteso totale aggiornato di ogni servizio) rispetto alla somma dei valori attesi. Tale meccanismo di calcolo non ha riguardato la funzione TPL (che già prevede nel calcolo del peso l'utilizzo della spesa storica dell'ultimo anno) e la funzione nel *Settore sociale al netto del servizio di Asilo nido* dove è stato preso come valore di riferimento la media della spesa storica del triennio 2018 – 2019 e 2021. Si evidenzia che la modalità di calcolo della spesa storica delle funzioni TPL e del *Settore sociale* è la stessa seguita nell'anno di evoluzione della metodologia e, pertanto, si rimanda al paragrafo C.1 "*Nota per il calcolo della spesa storica del TPL e del Settore sociale*" della Nota FaS 2020.

Tabella E.1: Pesi per l'aggregazione dei coefficienti di riparto delle singole funzioni

Funzione	Pesi Nota FaS 2022	Nuovi pesi comprensivi del servizio Rifiuti	Nuovi pesi senza il servizio Rifiuti
Funzioni generali	0,206831359727	0,195080622766	0,263513157204
Polizia locale	0,069013124522	0,068985254519	0,093184663658
Istruzione pubblica	0,130863471930	0,130146719455	0,175801022455
Rifiuti	0,258866718155	0,259693045932	
TPL	0,030968852598	0,032957028687	0,044518059037
Viabilità e Territorio	0,118566453937	0,119533029448	0,161464145098
Sociale	0,145217816592	0,154984609535	0,209351821813
Asili nido	0,039827846192	0,038619689658	0,052167130736

Il FaS relativo al servizio di TPL è stato considerato al 37,59%, percentuale corrispondente al rapporto tra la spesa storica del TPL aggiornata al 2021 e il FaS stimato al fine di considerare nella composizione del fabbisogno complessivo solo la spesa del TPL di competenza comunale.
Considerando la modifica metodologica che comprende più annualità, il FaS relativo al *Settore sociale al netto del servizio di asilo nido* è stato, quindi, considerato al 93,18%, percentuale corrispondente al rapporto tra la spesa storica media del triennio 2018 – 2019 e 2021 e il FaS stimato.
Nelle pagine che seguono sono riportati i nuovi coefficienti di riparto aggiornati per ogni funzione/servizio fondamentale e i coefficienti di riparto complessivi dei 6.562 comuni attivi alla data dell'1 gennaio 2023. Si ribadisce, infine, che i coefficienti di riparto esprimono il risultato del processo di aggiornamento metodologico delle *Funzioni generali di amministrazione di gestione e di controllo* e delle funzioni di *Polizia Locale* e dell'aggiornamento a metodologia invariata con riferimento all'annualità 2021 delle altre funzioni e che per il loro calcolo sono state considerate le informazioni acquisite con il questionario FC70U sino alla data del 20 settembre 2023.

Codice catastale	Denominazione	Regione	Provincia	FUNZIONI GENERALI	POLIZIA LOCALE	ISTRUZIONE PUBBLICA	RIFIUTI	TPL	VIABILITÀ E TERRITORIO	SOCIALE	ASILI NIDO	COMPLESSIVO	COMPLESSIVO SENZA RIFIUTI
A235	ALTINO	Abruzzo	Chieti	0,000082781998	0,000033835667	0,000058310519	0,000045165821	0,000000000000	0,000071047558	0,000044035904	0,000009233639	0,000053475516	0,000056390482
A367	ARCHI	Abruzzo	Chieti	0,000057098211	0,000024904553	0,000038279139	0,000028659036	0,000000000000	0,000056203791	0,000032338886	0,000004283655	0,000037176931	0,000040164932
A398	ARI	Abruzzo	Chieti	0,000034467970	0,000014181454	0,000018153897	0,000013273301	0,000000000000	0,000028402560	0,000016131449	0,000034993184	0,000020758595	0,000023384369
A402	ARIELLI	Abruzzo	Chieti	0,000036447700	0,000013579435	0,000016862307	0,000016385169	0,000000000000	0,000027685841	0,000015199679	0,000002542489	0,000020259988	0,000021619240
A485	ATESSA	Abruzzo	Chieti	0,000202941191	0,000510478644	0,000202813679	0,000234512267	0,000112914672	0,000242164771	0,000168742276	0,000363840981	0,000234974035	0,000235136020
A956	BOMBA	Abruzzo	Chieti	0,000032356975	0,000011984789	0,000011759160	0,000011040738	0,000000000000	0,000031180739	0,000010235441	0,000001015211	0,000016889283	0,000018940900
B057	BORRELLO	Abruzzo	Chieti	0,000023346590	0,000003685232	0,000004689872	0,000005719347	0,000000000000	0,000018360035	0,000004774826	0,000000000000	0,000009838995	0,000011284131
B238	BUCCHIANICO	Abruzzo	Chieti	0,000107207031	0,000058746962	0,000100606591	0,000053539150	0,000000000000	0,000106631042	0,000069193332	0,000011772906	0,000075888550	0,000083728520
B620	CANOSA SANNITA	Abruzzo	Chieti	0,000036350485	0,000016731914	0,000021735278	0,000017484785	0,000000000000	0,000030433561	0,000018548542	0,000009945681	0,000022511636	0,000024275011
B826	CARPINETO SINELLO	Abruzzo	Chieti	0,000024647557	0,000007390107	0,000014445759	0,000006108200	0,000000000000	0,000022687332	0,000007924833	0,000002239775	0,000012811006	0,000015162291
B853	CARUNCHIO	Abruzzo	Chieti	0,000030641843	0,000007041793	0,000012727232	0,000007002832	0,000000000000	0,000027895231	0,000009017055	0,000001591965	0,000014731791	0,000017443041
B859	CASACANDITELLA	Abruzzo	Chieti	0,000042847472	0,000013369760	0,000023986074	0,000015730339	0,000000000000	0,000032440122	0,000016362587	0,000002193199	0,000022986112	0,000025531372
B861	CASALANGUIDA	Abruzzo	Chieti	0,000030613564	0,000012220660	0,000015636948	0,000011093595	0,000006779419	0,000026548704	0,000013300864	0,000002254695	0,000017276567	0,000019445498
B865	CASALBORDINO	Abruzzo	Chieti	0,000143479841	0,000126611137	0,000094926992	0,000123051644	0,000000000000	0,000153371816	0,000106216693	0,000015894999	0,000116443341	0,000114125208
B896	CASALINCONTRADA	Abruzzo	Chieti	0,000066432109	0,000036091575	0,000052354276	0,000032183520	0,000000000000	0,000060929035	0,000041863064	0,000069346043	0,000047070263	0,000052292399
B985	CASOLI	Abruzzo	Chieti	0,000146755635	0,000080249298	0,000080278897	0,000079646172	0,000047585319	0,000142633938	0,000094569957	0,000009650308	0,000098944108	0,000105713651
C114	CASTEL FRENTANO	Abruzzo	Chieti	0,000095094371	0,000052422947	0,000076714501	0,000053977218	0,000000000000	0,000088871599	0,000058045757	0,000010157459	0,000066180697	0,000070461568
C123	CASTELGUIDONE	Abruzzo	Chieti	0,000021934275	0,000005147279	0,000003520022	0,000004643341	0,000000000000	0,000015487423	0,000005210423	0,000000894999	0,000008991360	0,000010516606
C298	CASTIGLIONE MESSER MARINO	Abruzzo	Chieti	0,000047161307	0,000021473948	0,000041033803	0,000024480776	0,000000000000	0,000050015614	0,000027101655	0,000001585206	0,000032619622	0,000035474657
C428	CELENZA SUL TRIGNO	Abruzzo	Chieti	0,000032509246	0,000012493923	0,000020338123	0,000012267121	0,000008250283	0,000031071578	0,000012005264	0,000009302204	0,000019242310	0,000021689144
C632	CHIETI	Abruzzo	Chieti	0,000877250428	0,001395258735	0,000810403955	0,001037550192	0,002404292627	0,000966675394	0,001073976375	0,000333538263	0,001016421757	0,001009010092
C768	CIVITALUPARELLA	Abruzzo	Chieti	0,000020307715	0,000003544941	0,000003245230	0,000004498024	0,000000000000	0,000015316392	0,000004191655	0,000000565473	0,000008298947	0,000009632277
C776	CIVITELLA MESSER RAIMONDO	Abruzzo	Chieti	0,000032864680	0,000011593237	0,000012939469	0,000009856121	0,000000000000	0,000029590650	0,000011276087	0,000001352934	0,000016791550	0,000019224436
C855	COLLEDIMACINE	Abruzzo	Chieti	0,000018164154	0,000002247114	0,000001432913	0,000002656851	0,000000000000	0,000010797679	0,000003081623	0,000000000000	0,000006343230	0,000007636379
C856	COLLEDIMEZZO	Abruzzo	Chieti	0,000024406136	0,000005590372	0,000003716513	0,000007114071	0,000000000000	0,000017754049	0,000007333564	0,000001073220	0,000010778216	0,000012063566
D137	CRECCHIO	Abruzzo	Chieti	0,000065284979	0,000032529506	0,000040828546	0,000042242966	0,000000000000	0,000056014277	0,000038771445	0,000065946107	0,000046515148	0,000048013791
D209	CUPELLO	Abruzzo	Chieti	0,000103870424	0,000062792253	0,000076613718	0,000067477719	0,000022184769	0,000101919656	0,000065738242	0,000012927060	0,000075690929	0,000078572050
D315	DOGLIOLA	Abruzzo	Chieti	0,000021390541	0,000004981437	0,000007261016	0,000004223951	0,000000000000	0,000015071708	0,000004440084	0,000000345294	0,000009061501	0,000010758470
D480	FALLO	Abruzzo	Chieti	0,000017169329	0,000002371135	0,000002375762	0,000003262628	0,000000000000	0,000008706047	0,000001768189	0,000000282837	0,000005995082	0,000006953602
D494	FARA FILIORUM PETRI	Abruzzo	Chieti	0,000051983039	0,000024069829	0,000034191100	0,000027382913	0,000000000000	0,000044228473	0,000026697081	0,000005655777	0,000033005183	0,000034977425
D495	FARA SAN MARTINO	Abruzzo	Chieti	0,000044290566	0,000033136150	0,000036780384	0,000055529083	0,000000000000	0,000043373758	0,000017400296	0,000038030218	0,000039483590	0,000033854975
D592	FILETTO	Abruzzo	Chieti	0,000031566039	0,000009638383	0,000010471446	0,000011213395	0,000000000000	0,000026258670	0,000011794971	0,000000926703	0,000016100300	0,000017814583
D738	FOSSACESIA	Abruzzo	Chieti	0,000148041858	0,000121872943	0,000115305855	0,000139226403	0,000000000000	0,000155297375	0,000104066928	0,000021691997	0,000123980017	0,000118631722
D757	FRAINE	Abruzzo	Chieti	0,000021469558	0,000003596249	0,000003883782	0,000004200895	0,000000000000	0,000015582332	0,000004817771	0,000000000000	0,000008642071	0,000010199996
D763	FRANCAVILLA AL MARE	Abruzzo	Chieti	0,000553449180	0,000439725913	0,000451960661	0,000648497060	0,000000000000	0,000570015880	0,000495040840	0,000327390072	0,000523036328	0,000479025828
D796	FRESAGRANDINARIA	Abruzzo	Chieti	0,000030125471	0,000013791393	0,000019847184	0,000013305194	0,000000000000	0,000030653911	0,000012338666	0,000002259338	0,000018530324	0,000020363252
D803	FRISA	Abruzzo	Chieti	0,000044241626	0,000018318136	0,000032953827	0,000023540682	0,000000000000	0,000037344930	0,000022845718	0,000002539243	0,000028399301	0,000030103661
D823	FURCI	Abruzzo	Chieti	0,000032780228	0,000012634546	0,000019843495	0,000013257463	0,000000000000	0,000029986959	0,000012994517	0,000003095924	0,000018999009	0,000021013092
D898	GAMBERALE	Abruzzo	Chieti	0,000021854952	0,000003350853	0,000003221031	0,000006289475	0,000000000000	0,000017214235	0,000004064720	0,000000226407	0,000009243559	0,000010279825
D996	GESSOPALENA	Abruzzo	Chieti	0,000047843916	0,000018094417	0,000021104884	0,000019266486	0,000000000000	0,000047662298	0,000021756517	0,000002256419	0,000027488059	0,000030372113
E052	GISSI	Abruzzo	Chieti	0,000062037383	0,000059556825	0,000076254107	0,000044288697	0,000000000000	0,000064837867	0,000037165519	0,000074293070	0,000054016048	0,000057428316
E056	GIULIANO TEATINO	Abruzzo	Chieti	0,000035535974	0,000014984596	0,000027174606	0,000015380933	0,000000000000	0,000027947580	0,000016255625	0,000001698233	0,000021422719	0,000023542124
E243	GUARDIAGRELE	Abruzzo	Chieti	0,000225425129	0,000114507829	0,000132917487	0,000130963864	0,000115214616	0,000209863426	0,000148091998	0,000169329837	0,000161558795	0,000172291222
E266	GUILMI	Abruzzo	Chieti	0,000022774563	0,000006142306	0,000011280222	0,000005488671	0,000000000000	0,000018180936	0,000006001111	0,000001014766	0,000010902550	0,000012801691
E424	LAMA DEI PELIGNI	Abruzzo	Chieti	0,000042683416	0,000015824089	0,000023527489	0,000017489547	0,000000000000	0,000039812183	0,000018446841	0,000001241030	0,000024688051	0,000027213222
E435	LANCIANO	Abruzzo	Chieti	0,000575810129	0,000482238643	0,000587454143	0,000667821553	0,000431278524	0,000576447065	0,000661351464	0,000523327263	0,000601308754	0,000577976661
E531	LENTELLA	Abruzzo	Chieti	0,000026142673	0,000008593111	0,000013969604	0,000009656799	0,000000000000	0,000020636403	0,000008977087	0,000000789099	0,000013907145	0,000015398129
E559	LETTOPALENA	Abruzzo	Chieti	0,000020670454	0,000003743060	0,000004429324	0,000003938268	0,000000000000	0,000015146204	0,000004559607	0,000000452857	0,000008424454	0,000009998167
E611	LISCIA	Abruzzo	Chieti	0,000027038600	0,000009583492	0,000018628825	0,000008513484	0,000000000000	0,000020639638	0,000009760697	0,000004643229	0,000014730396	0,000016911233
F196	MIGLIANICO	Abruzzo	Chieti	0,000108158874	0,000059029316	0,000090458177	0,000076818945	0,000000000000	0,000094152069	0,000064836256	0,000010849594	0,000078615945	0,000079246317
F433	MONTAZZOLI	Abruzzo	Chieti	0,000033376387	0,000013132553	0,000021521976	0,000011203831	0,000000000000	0,000032097849	0,000013732065	0,000001465926	0,000019149236	0,000021936413
B268	MONTEBELLO SUL SANGRO	Abruzzo	Chieti	0,000015870408	0,000000925478	0,000002024601	0,000002021109	0,000000000000	0,000006937895	0,000001352504	0,000000141415	0,000004992603	0,000006034976
F498	MONTEFERRANTE	Abruzzo	Chieti	0,000016867635	0,000001341538	0,000001881980	0,000001888428	0,000000000000	0,000009969772	0,000001981221	0,000000141416	0,000005622677	0,000006932619
F535	MONTELAPIANO	Abruzzo	Chieti	0,000015622765	0,000000890243	0,000001240237	0,000001667456	0,000000000000	0,000008620869	0,000001251213	0,000000141416	0,000004933411	0,000006079078
F578	MONTENERODOMO	Abruzzo	Chieti	0,000027580156	0,000007264514	0,000016223845	0,000007103304	0,000000000000	0,000025184200	0,000008909712	0,000001127722	0,000014272421	0,000016787284
F582	MONTEODORISIO	Abruzzo	Chieti	0,000057158987	0,000029554372	0,000041104686	0,000027845849	0,000000000000	0,000052918975	0,000029961557	0,000072922187	0,000039555818	0,000043663570
F785	MOZZAGROGNA	Abruzzo	Chieti	0,000067729146	0,000028926489	0,000057946544	0,000033521497	0,000000000000	0,000053097715	0,000028214147	0,000005425042	0,000042384200	0,000045493157
G128	ORSOGNA	Abruzzo	Chieti	0,000087356053	0,000046344888	0,000059230400	0,000041864221	0,000008012002	0,000079301014	0,000055833720	0,000132730108	0,000062341582	0,000069524856
G141	ORTONA	Abruzzo	Chieti	0,000477162409	0,000369837402	0,000351158099	0,000458617005	0,000172566666	0,000478581363	0,000444259364	0,000572617477	0,000437261427	0,000429770081
G237	PAGLIETA	Abruzzo	Chieti	0,000093173282	0,000050145238	0,000076422297	0,000059645750	0,000023994589	0,000093196500	0,000062064057	0,000114182269	0,000073030789	0,000077726141
G271	PALENA	Abruzzo	Chieti	0,000049106069	0,000017348550	0,000028031073	0,000018110550	0,000000000000	0,000056766336	0,000018143675	0,000002602259	0,000028825714	0,000032584497

Codice catastale	Denominazione	Regione	Provincia	FUNZIONI GENERALI	POLIZIA LOCALE	ISTRUZIONE PUBBLICA	RIFIUTI	TPL	VIABILITÀ E TERRITORIO	SOCIALE	ASILI NIDO	COMPLESSIVO	COMPLESSIVO SENZA RIFIUTI
G290	PALMOLI	Abruzzo	Chieti	0,000035829735	0,000012490317	0,000024052484	0,000009480235	0,000000000000	0,000036062066	0,000013213851	0,000022143762	0,000020657374	0,000024578215
G294	PALOMBARO	Abruzzo	Chieti	0,000036362858	0,000011309768	0,000017291526	0,000013884368	0,000000000000	0,000033902575	0,000013347342	0,000002143974	0,000019933915	0,000022056042
G434	PENNADOMO	Abruzzo	Chieti	0,000021505375	0,000002661849	0,000002718406	0,000003856423	0,000000000000	0,000016442956	0,000003871848	0,000000364281	0,000008313810	0,000009877421
G435	PENNAPIEDIMONTE	Abruzzo	Chieti	0,000025463384	0,000005077944	0,000005062524	0,000004032565	0,000000000000	0,000025842947	0,000006612144	0,000000580280	0,000011160093	0,000013660365
G441	PERANO	Abruzzo	Chieti	0,000045157163	0,000016261492	0,000029957254	0,000025457506	0,000000000000	0,000033646422	0,000020633216	0,000038043189	0,000029129972	0,000030418240
G613	PIETRAFERRAZZANA	Abruzzo	Chieti	0,000015250432	0,000001520060	0,000002842804	0,000001931082	0,000000000000	0,000007274788	0,000001503855	0,000000141127	0,000005059498	0,000006156918
G724	PIZZOFERRATO	Abruzzo	Chieti	0,000054296627	0,000014032870	0,000019763359	0,000011582813	0,000000000000	0,000059376607	0,000013901808	0,000002262606	0,000026479806	0,000031705538
G760	POGGIOFIORITO	Abruzzo	Chieti	0,000028020245	0,000008622641	0,000016207960	0,000014554821	0,000005312858	0,000021344246	0,000010573795	0,000036864375	0,000017739145	0,000018856178
G799	POLLUTRI	Abruzzo	Chieti	0,000054770073	0,000025998662	0,000033835952	0,000030256379	0,000000000000	0,000052077356	0,000029994917	0,000004501420	0,000035786672	0,000037726649
H052	PRETORO	Abruzzo	Chieti	0,000038222882	0,000011471146	0,000015487516	0,000017110523	0,000000000000	0,000032797043	0,000011477644	0,000001414147	0,000020460819	0,000021636073
H098	QUADRI	Abruzzo	Chieti	0,000028182627	0,000011016291	0,000022829451	0,000011688969	0,000000000000	0,000019843832	0,000010529935	0,000000789550	0,000016299032	0,000017916200
H184	RAPINO	Abruzzo	Chieti	0,000044642010	0,000016592445	0,000025160622	0,000017615932	0,000000000000	0,000038135905	0,000018807400	0,000018758998	0,000025900557	0,000028806729
H320	RIPA TEATINA	Abruzzo	Chieti	0,000085355691	0,000046951143	0,000067376569	0,000049383637	0,000000000000	0,000081182207	0,000058452362	0,000125390017	0,000065089300	0,000070598705
H439	ROCCA SAN GIOVANNI	Abruzzo	Chieti	0,000082359932	0,000036548811	0,000036048798	0,000056313107	0,000000000000	0,000061679219	0,000031879413	0,000009447017	0,000050582274	0,000048571949
H424	ROCCAMONTEPIANO	Abruzzo	Chieti	0,000052393511	0,000019679113	0,000022838543	0,000019176288	0,000000000000	0,000042085083	0,000023000154	0,000003243828	0,000028251340	0,000031434788
H442	ROCCASCALEGNA	Abruzzo	Chieti	0,000043547902	0,000012779083	0,000017576057	0,000016843802	0,000000000000	0,000034537625	0,000018538007	0,000000789769	0,000023070598	0,000025254902
H448	ROCCASPINALVETI	Abruzzo	Chieti	0,000038616298	0,000016674261	0,000021749609	0,000020381462	0,000000000000	0,000036186633	0,000021098914	0,000002704187	0,000024507073	0,000025954301
H495	ROIO DEL SANGRO	Abruzzo	Chieti	0,000015513558	0,000001241343	0,000001374959	0,000003586095	0,000000000000	0,000010157841	0,000001541183	0,000000000000	0,000005675316	0,000006408197
H566	ROSELLO	Abruzzo	Chieti	0,000021910742	0,000002632392	0,000002505760	0,000005657001	0,000000000000	0,000014545935	0,000003756523	0,000000000000	0,000008572081	0,000009594664
H784	SAN BUONO	Abruzzo	Chieti	0,000034970063	0,000012888342	0,000020237777	0,000013424546	0,000000000000	0,000034204834	0,000012381577	0,000008083761	0,000020150982	0,000022510556
H923	SAN GIOVANNI LIPIONI	Abruzzo	Chieti	0,000018990540	0,000002312448	0,000001146119	0,000002587306	0,000000000000	0,000011432752	0,000003000129	0,000000141415	0,000006522307	0,000007902670
D690	SAN GIOVANNI TEATINO	Abruzzo	Chieti	0,000243146906	0,000221116595	0,000276389211	0,000365418353	0,000000000000	0,000269474835	0,000204415582	0,000509777176	0,000277134638	0,000246165501
H991	SAN MARTINO SULLA MARRUCINA	Abruzzo	Chieti	0,000034344028	0,000010349630	0,000017850684	0,000011833589	0,000000000000	0,000023988899	0,000010657349	0,000001038899	0,000017369448	0,000019311377
I148	SAN SALVO	Abruzzo	Chieti	0,000414612492	0,000507197510	0,000369873580	0,000463072673	0,000130042993	0,000436808977	0,000348387983	0,000398139679	0,000410136336	0,000391566743
I394	SAN VITO CHIETINO	Abruzzo	Chieti	0,000134838399	0,000100140928	0,000079285817	0,000101823404	0,000000000000	0,000123951515	0,000088950505	0,000113392335	0,000102955661	0,000103352847
I335	SANT'EUSANIO DEL SANGRO	Abruzzo	Chieti	0,000057981300	0,000027886757	0,000037471154	0,000027691429	0,000000000000	0,000050929243	0,000031367171	0,000003578422	0,000036390175	0,000039441618
I244	SANTA MARIA IMBARO	Abruzzo	Chieti	0,000043661053	0,000019351980	0,000033675162	0,000024920376	0,000000000000	0,000037125333	0,000022717554	0,000095425563	0,000032350667	0,000034957147
I520	SCERNI	Abruzzo	Chieti	0,000075593217	0,000037257779	0,000045608906	0,000044936012	0,000022842764	0,000074650887	0,000049827841	0,000084321473	0,000055577522	0,000059310469
I526	SCHIAVI DI ABRUZZO	Abruzzo	Chieti	0,000043193315	0,000011904868	0,000007048461	0,000014275098	0,000011372914	0,000050288812	0,000015111607	0,000001920733	0,000022674153	0,000025620466
L047	TARANTA PELIGNA	Abruzzo	Chieti	0,000022362512	0,000004755068	0,000002945721	0,000005558223	0,000000000000	0,000016655923	0,000005280110	0,000000802506	0,000009357591	0,000010690376
L194	TOLLO	Abruzzo	Chieti	0,000085660262	0,000047096669	0,000062156485	0,000057265614	0,000000000000	0,000075097609	0,000060079923	0,000138914175	0,000066573508	0,000069838633
L218	TORINO DI SANGRO	Abruzzo	Chieti	0,000092437130	0,000064638463	0,000057470347	0,000063668098	0,000000000000	0,000093148604	0,000043885004	0,000012995308	0,000064943243	0,000065390552
L224	TORNARECCIO	Abruzzo	Chieti	0,000047278280	0,000019396630	0,000032581824	0,000020766702	0,000000000000	0,000046763434	0,000025661902	0,000004170958	0,000029922599	0,000033134406
L253	TORREBRUNA	Abruzzo	Chieti	0,000031818756	0,000011268687	0,000007178176	0,000009300074	0,000011415712	0,000028940428	0,000012782119	0,000000682563	0,000016176934	0,000018589274
L284	TORREVECCHIA TEATINA	Abruzzo	Chieti	0,000084099353	0,000046574948	0,000078101881	0,000051046951	0,000000000000	0,000079439288	0,000057675642	0,000159133285	0,000067620514	0,000073434372
L291	TORRICELLA PELIGNA	Abruzzo	Chieti	0,000047742705	0,000014768576	0,000017273811	0,000020240771	0,000000000000	0,000049353809	0,000022507665	0,000001129583	0,000027268384	0,000029733608
L363	TREGLIO	Abruzzo	Chieti	0,000038087107	0,000015747143	0,000031701780	0,000030653412	0,000000000000	0,000032252014	0,000019256240	0,000007021207	0,000027713496	0,000026682200
L459	TUFILLO	Abruzzo	Chieti	0,000022812123	0,000004509887	0,000007593522	0,000004188867	0,000000000000	0,000019251989	0,000005083746	0,000000592443	0,000009949441	0,000011970199
L526	VACRI	Abruzzo	Chieti	0,000044002170	0,000017942506	0,000025020895	0,000018772512	0,000000000000	0,000035052178	0,000023277648	0,000003462724	0,000025884517	0,000028379344
E372	VASTO	Abruzzo	Chieti	0,000927321528	0,000729188881	0,000627841502	0,000811954614	0,000432852524	0,000951420560	0,000808923318	0,000785390401	0,000807470133	0,000805897018
M022	VILLA SANTA MARIA	Abruzzo	Chieti	0,000043857870	0,000027712305	0,000033875381	0,000021297657	0,000000000000	0,000038202928	0,000022020172	0,000002335837	0,000028476693	0,000030995034
L961	VILLALFONSINA	Abruzzo	Chieti	0,000030860646	0,000009816468	0,000019804008	0,000010277713	0,000000000000	0,000024089919	0,000012392701	0,000001500497	0,000016802151	0,000019090865
L964	VILLAMAGNA	Abruzzo	Chieti	0,000066554883	0,000029148095	0,000041441470	0,000035383210	0,000000000000	0,000047053339	0,000032956709	0,000004155133	0,000040469283	0,000042253431
A018	ACCIANO	Abruzzo	L'Aquila	0,000025207919	0,000003643570	0,000003102246	0,000004174183	0,000000000000	0,000022846249	0,000004627613	0,000000424247	0,000010121157	0,000012207302
A100	AIELLI	Abruzzo	L'Aquila	0,000050892137	0,000027644687	0,000028719259	0,000033038928	0,000000000000	0,000048471923	0,000021107802	0,000004369317	0,000033386965	0,000033509053
A187	ALFEDENA	Abruzzo	L'Aquila	0,000041284767	0,000011665898	0,000018667980	0,000019274359	0,000000000000	0,000050371675	0,000011115053	0,000001414160	0,000024091982	0,000025781961
A318	ANVERSA DEGLI ABRUZZI	Abruzzo	L'Aquila	0,000025194944	0,000003613384	0,000003635764	0,000007935582	0,000000000000	0,000024911668	0,000004612372	0,000000565663	0,000011412773	0,000012632541
A481	ATELETA	Abruzzo	L'Aquila	0,000046044278	0,000013644556	0,000029957227	0,000014682774	0,000000000000	0,000048314587	0,000016198525	0,000003045250	0,000026038786	0,000030022374
A515	AVEZZANO	Abruzzo	L'Aquila	0,000851983819	0,000841635161	0,000732241674	0,000745601157	0,000521983119	0,000862570505	0,000842445680	0,000210392031	0,000772192305	0,000781520241
A603	BALSORANO	Abruzzo	L'Aquila	0,000087779209	0,000042538929	0,000068879683	0,000048988699	0,000033629485	0,000083336975	0,000050050498	0,000006989456	0,000060841907	0,000064999907
A656	BARETE	Abruzzo	L'Aquila	0,000034834165	0,000007738409	0,000016729954	0,000007857334	0,000000000000	0,000033990759	0,000008527368	0,000000686482	0,000016958291	0,000020150826
A667	BARISCIANO	Abruzzo	L'Aquila	0,000057349333	0,000024781766	0,000038102925	0,000022024688	0,000000000000	0,000065775388	0,000025649468	0,000004624704	0,000035592158	0,000040351505
A678	BARREA	Abruzzo	L'Aquila	0,000030471405	0,000011940121	0,000020373046	0,000012261275	0,000000000000	0,000035821337	0,000009984495	0,000001555574	0,000018493078	0,000020679138
A884	BISEGNA	Abruzzo	L'Aquila	0,000020204696	0,000002373477	0,000001372088	0,000005185411	0,000000000000	0,000019300801	0,000003713445	0,000000000000	0,000008513078	0,000009680393
B256	BUGNARA	Abruzzo	L'Aquila	0,000041317424	0,000012128993	0,000019262240	0,000015503204	0,000000000000	0,000036285152	0,000015182527	0,000002254752	0,000022207352	0,000024559107
B358	CAGNANO AMITERNO	Abruzzo	L'Aquila	0,000051149218	0,000014708708	0,000025621097	0,000016314054	0,000000000000	0,000057653508	0,000020578206	0,000001918692	0,000028718956	0,000033070485
B382	CALASCIO	Abruzzo	L'Aquila	0,000019815728	0,000002400297	0,000001763001	0,000004692668	0,000000000000	0,000017879950	0,000002214203	0,000000158781	0,000007965896	0,000009114115
B526	CAMPO DI GIOVE	Abruzzo	L'Aquila	0,000056241006	0,000012628789	0,000013275367	0,000018036742	0,000000000000	0,000071718417	0,000010370733	0,000000707206	0,000028461828	0,000032118855
B569	CAMPOTOSTO	Abruzzo	L'Aquila	0,000033615893	0,000005866129	0,000004507780	0,000010333819	0,000000000000	0,000036587757	0,000007559749	0,000000282832	0,000015788793	0,000017702348
B606	CANISTRO	Abruzzo	L'Aquila	0,000034747588	0,000013593740	0,000016973835	0,000018093710	0,000000000000	0,000027649522	0,000013672230	0,000006686763	0,000020074787	0,000020769731
B624	CANSANO	Abruzzo	L'Aquila	0,000022786045	0,000003603991	0,000004705129	0,000005790659	0,000000000000	0,000019017619	0,000003564093	0,000000282832	0,000009646425	0,000010998993

Codice catastale	Denominazione	Regione	Provincia	FUNZIONI GENERALI	POLIZIA LOCALE	ISTRUZIONE PUBBLICA	RIFIUTI	TPL	VIABILITÀ E TERRITORIO	SOCIALE	ASILI NIDO	COMPLESSIVO	COMPLESSIVO SENZA RIFIUTI
B651	CAPESTRANO	Abruzzo	L'Aquila	0,000036460188	0,000012023103	0,000019343534	0,000013887610	0,000000000000	0,000040352403	0,000013665319	0,000000874206	0,000021041227	0,000023550652
B656	CAPISTRELLO	Abruzzo	L'Aquila	0,000129423699	0,000062696871	0,000069359690	0,000083469498	0,000055274006	0,000131102022	0,000077234911	0,000008905042	0,000090083421	0,000092403526
B658	CAPITIGNANO	Abruzzo	L'Aquila	0,000036439807	0,000007639243	0,000014490821	0,000008093638	0,000000000000	0,000037137425	0,000009096948	0,000001041730	0,000017512757	0,000020816899
B672	CAPORCIANO	Abruzzo	L'Aquila	0,000019645254	0,000002370471	0,000002435829	0,000002606751	0,000000000000	0,000015707297	0,000003110132	0,000000000000	0,000007349470	0,000009013173
B677	CAPPADOCIA	Abruzzo	L'Aquila	0,000039943280	0,000010676687	0,000006486156	0,000019890067	0,000000000000	0,000058124262	0,000008797480	0,000000635123	0,000022873929	0,000023920641
B725	CARAPELLE CALVISIO	Abruzzo	L'Aquila	0,000015959618	0,000001061127	0,000002007267	0,000001370336	0,000000000000	0,000008948283	0,000001066518	0,000000145818	0,000005044261	0,000006333041
B842	CARSOLI	Abruzzo	L'Aquila	0,000144079994	0,000078520685	0,000084678907	0,000103865687	0,000000000000	0,000153862286	0,000089597925	0,000103929093	0,000107809497	0,000109192950
C083	CASTEL DEL MONTE	Abruzzo	L'Aquila	0,000029327501	0,000006092925	0,000009791742	0,000010658795	0,000007228796	0,000033344329	0,000006862399	0,000001838424	0,000015542481	0,000017255634
C090	CASTEL DI IERI	Abruzzo	L'Aquila	0,000022480741	0,000003581276	0,000003340168	0,000005006556	0,000000000000	0,000019726224	0,000004242524	0,000000840060	0,000009415396	0,000010961978
C096	CASTEL DI SANGRO	Abruzzo	L'Aquila	0,000210340800	0,000116510211	0,000083907732	0,000143015031	0,000077629350	0,000223460738	0,000107933575	0,000012501616	0,000143611449	0,000143820667
C126	CASTELLAFIUME	Abruzzo	L'Aquila	0,000037199514	0,000014546375	0,000018491706	0,000018037063	0,000000000000	0,000030929577	0,000015292322	0,000002705648	0,000021522796	0,000022745560
C278	CASTELVECCHIO CALVISIO	Abruzzo	L'Aquila	0,000018819937	0,000001492640	0,000002872207	0,000002149906	0,000000000000	0,000012518720	0,000001872113	0,000000282832	0,000006503971	0,000008031338
C279	CASTELVECCHIO SUBEQUO	Abruzzo	L'Aquila	0,000038260449	0,000013183608	0,000027076805	0,000013867154	0,000000000000	0,000036192651	0,000013714813	0,000009773335	0,000022327753	0,000025295655
C426	CELANO	Abruzzo	L'Aquila	0,000218985538	0,000088728099	0,000206591552	0,000161046055	0,000098860948	0,000239710723	0,000170838960	0,000288931819	0,000187097898	0,000196236651
C492	CERCHIO	Abruzzo	L'Aquila	0,000047976199	0,000019943416	0,000037487737	0,000022648579	0,000000000000	0,000044008076	0,000023329997	0,000004508740	0,000030545948	0,000033316274
C766	CIVITA D'ANTINO	Abruzzo	L'Aquila	0,000037026675	0,000013777996	0,000015761534	0,000014356562	0,000000000000	0,000034153610	0,000012703570	0,000001465505	0,000020061216	0,000022062358
C778	CIVITELLA ALFEDENA	Abruzzo	L'Aquila	0,000020794148	0,000006728310	0,000004581871	0,000007263612	0,000000000000	0,000015960548	0,000003909964	0,000000317123	0,000009529359	0,000010324162
C783	CIVITELLA ROVETO	Abruzzo	L'Aquila	0,000088909794	0,000040570350	0,000056871647	0,000045615321	0,000036229019	0,000084997554	0,000046452470	0,000006199566	0,000058183833	0,000062592754
C811	COCULLO	Abruzzo	L'Aquila	0,000021516980	0,000002562473	0,000002274787	0,000003696471	0,000000000000	0,000022799112	0,000003436842	0,000000565664	0,000008910073	0,000010738958
C844	COLLARMELE	Abruzzo	L'Aquila	0,000033091521	0,000009570428	0,000013659252	0,000012221111	0,000000000000	0,000030422767	0,000011136293	0,000001352883	0,000017481905	0,000019327344
C862	COLLELONGO	Abruzzo	L'Aquila	0,000043393096	0,000015700824	0,000016771284	0,000024814987	0,000000000000	0,000043525056	0,000018068894	0,000001578483	0,000026239327	0,000026738973
C866	COLLEPIETRO	Abruzzo	L'Aquila	0,000019303047	0,000002451436	0,000003535982	0,000002962562	0,000002587842	0,000013588534	0,000003366766	0,000000356447	0,000007409446	0,000008969372
C999	CORFINIO	Abruzzo	L'Aquila	0,000037975960	0,000014114527	0,000012099019	0,000013903275	0,000000000000	0,000031891523	0,000011573813	0,000001155770	0,000019217788	0,000021082072
D465	FAGNANO ALTO	Abruzzo	L'Aquila	0,000026518071	0,000004449853	0,000007243378	0,000003347413	0,000000000000	0,000024368467	0,000005037961	0,000000692162	0,000011012512	0,000013701360
D681	FONTECCHIO	Abruzzo	L'Aquila	0,000025228063	0,000008035910	0,000013999150	0,000006070903	0,000000000000	0,000015727702	0,000004428908	0,000012147773	0,000011909916	0,000013958189
D736	FOSSA	Abruzzo	L'Aquila	0,000028754519	0,000007743387	0,000021849308	0,000006966412	0,000006970526	0,000023581061	0,000008565398	0,000000905093	0,000015207276	0,000018098098
D850	GAGLIANO ATERNO	Abruzzo	L'Aquila	0,000020296475	0,000002906757	0,000003425004	0,000004576730	0,000000000000	0,000017956887	0,000003298224	0,000000707079	0,000008479193	0,000009848141
E040	GIOIA DEI MARSI	Abruzzo	L'Aquila	0,000056923840	0,000023246953	0,000035809835	0,000033936057	0,000000000000	0,000058936819	0,000027813013	0,000002593216	0,000037637560	0,000038936015
E096	GORIANO SICOLI	Abruzzo	L'Aquila	0,000028166725	0,000007444442	0,000013333739	0,000009307316	0,000000000000	0,000024325438	0,000006958295	0,000000676510	0,000014172975	0,000015879805
E307	INTRODACQUA	Abruzzo	L'Aquila	0,000061420218	0,000026577269	0,000034722413	0,000027248331	0,000000000000	0,000055930634	0,000028161007	0,000003494936	0,000036595598	0,000039874536
A345	L'AQUILA	Abruzzo	L'Aquila	0,001449017112	0,001528689110	0,001404520456	0,001394296052	0,003315386956	0,001697282072	0,001571120644	0,000679444419	0,001514900909	0,001557208013
E505	LECCE NEI MARSI	Abruzzo	L'Aquila	0,000052202684	0,000020150854	0,000037190571	0,000031464495	0,000000000000	0,000053177759	0,000024117915	0,000003722489	0,000034823351	0,000036001607
E723	LUCO DEI MARSI	Abruzzo	L'Aquila	0,000139128280	0,000078670726	0,000115310799	0,000096455875	0,000000000000	0,000133876585	0,000099839333	0,000017963735	0,000104794581	0,000107719725
E724	LUCOLI	Abruzzo	L'Aquila	0,000061457151	0,000011029112	0,000013905570	0,000016897358	0,000000000000	0,000081569450	0,000011842339	0,000001414159	0,000030588074	0,000035390655
E811	MAGLIANO DE' MARSI	Abruzzo	L'Aquila	0,000099775716	0,000044957102	0,000059708277	0,000061866695	0,000038298031	0,000100739107	0,000057880685	0,000007777807	0,000068977705	0,000071472183
F022	MASSA D'ALBE	Abruzzo	L'Aquila	0,000050232255	0,000015936393	0,000013358477	0,000024249766	0,000000000000	0,000056432964	0,000019773919	0,000002709612	0,000028849674	0,000030463280
M255	MOLINA ATERNO	Abruzzo	L'Aquila	0,000021693939	0,000005449556	0,000003754416	0,000004567457	0,000000000000	0,000015537958	0,000004789190	0,000000452017	0,000008899775	0,000010419513
F595	MONTEREALE	Abruzzo	L'Aquila	0,000096823565	0,000029717953	0,000045565385	0,000048248220	0,000000000000	0,000129569137	0,000037841229	0,000004080138	0,000060908588	0,000065349731
F732	MORINO	Abruzzo	L'Aquila	0,000048358324	0,000020542729	0,000025434772	0,000020711816	0,000000000000	0,000047330825	0,000020247055	0,000001578328	0,000028396417	0,000031092107
F852	NAVELLI	Abruzzo	L'Aquila	0,000031364022	0,000006006324	0,000014923498	0,000007059534	0,000000000000	0,000031123813	0,000007281121	0,000000556599	0,000015178698	0,000018026828
F996	OCRE	Abruzzo	L'Aquila	0,000038169989	0,000012703226	0,000029622531	0,000010348603	0,000000000000	0,000034985942	0,000014847265	0,000002262710	0,000021435754	0,000025325028
G002	OFENA	Abruzzo	L'Aquila	0,000026439851	0,000006362441	0,000006172301	0,000006934741	0,000000000000	0,000026768199	0,000006796458	0,000000695081	0,000012480900	0,000014426443
G079	OPI	Abruzzo	L'Aquila	0,000025992300	0,000005640627	0,000006964300	0,000007995497	0,000000000000	0,000021948400	0,000005350083	0,000000566687	0,000011917094	0,000013292756
G102	ORICOLA	Abruzzo	L'Aquila	0,000045866343	0,000025549292	0,000030737138	0,000030503787	0,000000000000	0,000035354417	0,000013486677	0,000004897155	0,000029137493	0,000028658209
G142	ORTONA DEI MARSI	Abruzzo	L'Aquila	0,000033804138	0,000005343410	0,000002416257	0,000008422276	0,000000000000	0,000041863165	0,000008563062	0,000000000000	0,000015795997	0,000018382632
G145	ORTUCCHIO	Abruzzo	L'Aquila	0,000052776153	0,000026303326	0,000043074639	0,000030320164	0,000000000000	0,000051403770	0,000025335703	0,000005499100	0,000035873571	0,000037821656
G200	OVINDOLI	Abruzzo	L'Aquila	0,000078955567	0,000018021775	0,000019543485	0,000041816176	0,000000000000	0,000093660394	0,000016610869	0,000002545589	0,000043917078	0,000044654056
G210	PACENTRO	Abruzzo	L'Aquila	0,000043741020	0,000014143777	0,000023245842	0,000014106111	0,000000000000	0,000046055205	0,000017228613	0,000002481207	0,000024468478	0,000028103503
G449	PERETO	Abruzzo	L'Aquila	0,000028417178	0,000008755591	0,000012651266	0,000012911088	0,000000000000	0,000030962849	0,000008283797	0,000001638696	0,000016195318	0,000017347397
G484	PESCASSEROLI	Abruzzo	L'Aquila	0,000103973253	0,000047036832	0,000042728497	0,000055382127	0,000000000000	0,000100193011	0,000031723436	0,000005591966	0,000060580320	0,000062403800
G492	PESCINA	Abruzzo	L'Aquila	0,000105740593	0,000051255640	0,000067174199	0,000064738351	0,000000000000	0,000104456025	0,000064132721	0,000008228416	0,000072461734	0,000075171028
G493	PESCOCOSTANZO	Abruzzo	L'Aquila	0,000065900262	0,000016743455	0,000017992611	0,000025656437	0,000000000000	0,000071945877	0,000016445858	0,000002687058	0,000034267930	0,000037288765
G524	PETTORANO SUL GIZIO	Abruzzo	L'Aquila	0,000049683250	0,000016119902	0,000021265591	0,000018477523	0,000000000000	0,000053342994	0,000020684942	0,000002706692	0,000028057035	0,000031417442
G726	PIZZOLI	Abruzzo	L'Aquila	0,000122991352	0,000055155437	0,000087410843	0,000047085042	0,000000000000	0,000127256917	0,000065411306	0,000023221861	0,000077648005	0,000088369219
G766	POGGIO PICENZE	Abruzzo	L'Aquila	0,000036208409	0,000012775821	0,000027145032	0,000014660172	0,000000000000	0,000029280836	0,000015721348	0,000030317561	0,000022392333	0,000025104705
G992	PRATA D'ANSIDONIA	Abruzzo	L'Aquila	0,000028835786	0,000005360496	0,000007258857	0,000005847138	0,000006359400	0,000025744364	0,000006260516	0,000001134156	0,000012759249	0,000015183955
H007	PRATOLA PELIGNA	Abruzzo	L'Aquila	0,000198698247	0,000087071727	0,000112936024	0,000093063453	0,000000000000	0,000167251665	0,000120352787	0,000182011680	0,000129309190	0,000142023870
H056	PREZZA	Abruzzo	L'Aquila	0,000034610357	0,000010777005	0,000017208993	0,000012845336	0,000000000000	0,000031387659	0,000013521154	0,000001353452	0,000018970505	0,000021119160
H166	RAIANO	Abruzzo	L'Aquila	0,000080630671	0,000031848590	0,000052792693	0,000040469931	0,000000000000	0,000072980369	0,000038259365	0,000054531617	0,000052066292	0,000056134191
H353	RIVISONDOLI	Abruzzo	L'Aquila	0,000060253542	0,000017365391	0,000014026207	0,000025397123	0,000000000000	0,000067420870	0,000009963883	0,000000635111	0,000031000973	0,000032966753
H399	ROCCA DI BOTTE	Abruzzo	L'Aquila	0,000031771239	0,000009701226	0,000016446159	0,000016020058	0,000000000000	0,000034805914	0,000010033176	0,000001638815	0,000018946641	0,000019973260

Codice catastale	Denominazione	Regione	Provincia	FUNZIONI GENERALI	POLIZIA LOCALE	ISTRUZIONE PUBBLICA	RIFIUTI	TPL	VIABILITÀ E TERRITORIO	SOCIALE	ASILI NIDO	COMPLESSIVO	COMPLESSIVO SENZA RIFIUTI
H400	ROCCA DI CAMBIO	Abruzzo	L'Aquila	0,000042356186	0,000007193157	0,000005528698	0,000014662438	0,000000000000	0,000042057118	0,000006432289	0,000000989942	0,000019348720	0,000020992625
H402	ROCCA DI MEZZO	Abruzzo	L'Aquila	0,000077762710	0,000022899408	0,000029343833	0,000035488923	0,000000000000	0,000101273767	0,000023505559	0,000005227269	0,000045735385	0,000049329752
H429	ROCCA PIA	Abruzzo	L'Aquila	0,000019076855	0,000003059648	0,000001925038	0,000004368922	0,000000000000	0,000018809928	0,000002732536	0,000000475208	0,000008007972	0,000009284519
H389	ROCCACASALE	Abruzzo	L'Aquila	0,000028461002	0,000008706457	0,000005626491	0,000012845352	0,000000000000	0,000021688943	0,000008484750	0,000000451326	0,000014145906	0,000014602129
H434	ROCCARASO	Abruzzo	L'Aquila	0,000113293063	0,000063492709	0,000026998953	0,000059369905	0,000000000000	0,000100706294	0,000026923592	0,000003334398	0,000061752363	0,000062588108
H772	SAN BENEDETTO DEI MARSI	Abruzzo	L'Aquila	0,000085820909	0,000029795743	0,000057099315	0,000063438992	0,000000000000	0,000084022064	0,000052870750	0,000011386063	0,000061380707	0,000060658680
H773	SAN BENEDETTO IN PERILLIS	Abruzzo	L'Aquila	0,000016848229	0,000001118267	0,000001318421	0,000002339792	0,000000000000	0,000011059291	0,000002089693	0,000000141416	0,000005794405	0,000007006252
H819	SAN DEMETRIO NE' VESTINI	Abruzzo	L'Aquila	0,000056231278	0,000022187102	0,000045695474	0,000020820931	0,000000000000	0,000050415093	0,000024646761	0,000005208986	0,000033901689	0,000038490302
I121	SAN PIO DELLE CAMERE	Abruzzo	L'Aquila	0,000029812851	0,000007429008	0,000026381523	0,000012154772	0,000000000000	0,000025199489	0,000008744462	0,000002625024	0,000017387186	0,000019222670
I389	SAN VINCENZO VALLE ROVETO	Abruzzo	L'Aquila	0,000068467489	0,000031461545	0,000036113822	0,000034405667	0,000000000000	0,000069596533	0,000034859650	0,000002480507	0,000042979661	0,000045987341
I336	SANT'EUSANIO FORCONESE	Abruzzo	L'Aquila	0,000023641885	0,000004324747	0,000006795358	0,000003652179	0,000000000000	0,000016380820	0,000004429031	0,000000677994	0,000009413921	0,000011435089
I326	SANTE MARIE	Abruzzo	L'Aquila	0,000047100421	0,000020282485	0,000027310200	0,000023385779	0,000000000000	0,000059105593	0,000017691873	0,000002107231	0,000030103448	0,000032459946
I360	SANTO STEFANO DI SESSANIO	Abruzzo	L'Aquila	0,000021720606	0,000003047473	0,000002032498	0,000005126724	0,000000000000	0,000014912396	0,000001743119	0,000000158781	0,000008102210	0,000009145984
I501	SCANNO	Abruzzo	L'Aquila	0,000069937205	0,000026531072	0,000026618371	0,000030220518	0,000000000000	0,000079804845	0,000027955048	0,000004666724	0,000040838143	0,000044562710
I543	SCONTRONE	Abruzzo	L'Aquila	0,000024520820	0,000006239539	0,000007519909	0,000007417517	0,000000000000	0,000020130660	0,000007624409	0,000000789596	0,000011737381	0,000013252750
I546	SCOPPITO	Abruzzo	L'Aquila	0,000089296595	0,000046573649	0,000112438844	0,000043529702	0,000000000000	0,000091996296	0,000050483042	0,000113488242	0,000069774409	0,000078980817
I553	SCURCOLA MARSICANA	Abruzzo	L'Aquila	0,000088748696	0,000033041408	0,000045282715	0,000061860809	0,000000000000	0,000082884791	0,000039538553	0,000005840585	0,000057811638	0,000056391226
I558	SECINARO	Abruzzo	L'Aquila	0,000023317185	0,000004659980	0,000005238590	0,000005294848	0,000000000000	0,000022064887	0,000004783168	0,000000000000	0,000010305822	0,000012063626
I804	SULMONA	Abruzzo	L'Aquila	0,000478424519	0,000418275239	0,000322496730	0,000453990227	0,000288579356	0,000425798236	0,000461332614	0,000467957604	0,000432035677	0,000424334217
L025	TAGLIACOZZO	Abruzzo	L'Aquila	0,000189612779	0,000087254234	0,000101711510	0,000157565901	0,000083121167	0,000231458462	0,000116875839	0,000012378903	0,000146163606	0,000142163783
L173	TIONE DEGLI ABRUZZI	Abruzzo	L'Aquila	0,000023033346	0,000003140715	0,000002993557	0,000005604783	0,000000000000	0,000021827475	0,000004198444	0,000000424247	0,000009831330	0,000011313965
L227	TORNIMPARTE	Abruzzo	L'Aquila	0,000088144056	0,000036612845	0,000070490912	0,000025838766	0,000000000000	0,000092200786	0,000042536003	0,000007328258	0,000053501733	0,000063205654
L334	TRASACCO	Abruzzo	L'Aquila	0,000143518554	0,000077035742	0,000114225870	0,000103679692	0,000000000000	0,000133134197	0,000099057288	0,000087142432	0,000109734739	0,000111858795
M023	VILLA SANT'ANGELO	Abruzzo	L'Aquila	0,000021072507	0,000005013199	0,000007192559	0,000006520171	0,000000000000	0,000016435427	0,000005254028	0,000001661556	0,000009929044	0,000011124846
M021	VILLA SANTA LUCIA DEGLI ABRUZZI	Abruzzo	L'Aquila	0,000019930696	0,000001109170	0,000001385783	0,000001725071	0,000000000000	0,000015882162	0,000001745948	0,000000000000	0,000006761991	0,000008528897
L958	VILLALAGO	Abruzzo	L'Aquila	0,000029605130	0,000009092598	0,000003901271	0,000013910033	0,000000000000	0,000027402357	0,000008372225	0,000000424251	0,000015112156	0,000015533850
M031	VILLAVALLELONGA	Abruzzo	L'Aquila	0,000035321313	0,000013155774	0,000015175162	0,000016678454	0,000000000000	0,000036194848	0,000010616064	0,000002143937	0,000020158939	0,000021379862
M041	VILLETTA BARREA	Abruzzo	L'Aquila	0,000032566207	0,000010381031	0,000015699482	0,000013146158	0,000000000000	0,000026703673	0,000008356559	0,000000565664	0,000017035331	0,000018399618
M090	VITTORITO	Abruzzo	L'Aquila	0,000034826421	0,000009837985	0,000015934601	0,000010963652	0,000000000000	0,000029366975	0,000010709721	0,000001964518	0,000017639691	0,000019981585
A008	ABBATEGGIO	Abruzzo	Pescara	0,000022163033	0,000004329411	0,000007234753	0,000004924351	0,000000000000	0,000016017614	0,000004675292	0,000000422623	0,000009498197	0,000011102661
A120	ALANNO	Abruzzo	Pescara	0,000080502180	0,000046935483	0,000049226447	0,000049875894	0,000034642762	0,000074556982	0,000049519884	0,000009004214	0,000056377659	0,000058658420
A945	BOLOGNANO	Abruzzo	Pescara	0,000039297237	0,000013193185	0,000026471690	0,000016868505	0,000000000000	0,000030507112	0,000014580088	0,000002062475	0,000022388051	0,000024324258
B193	BRITTOLI	Abruzzo	Pescara	0,000019838703	0,000003121385	0,000003780029	0,000005603678	0,000000000000	0,000016340054	0,000004232829	0,000000848292	0,000008674631	0,000009751894
B294	BUSSI SUL TIRINO	Abruzzo	Pescara	0,000059615039	0,000028883568	0,000031238257	0,000030995863	0,000000000000	0,000054907331	0,000037039039	0,000003047118	0,000038158645	0,000040671285
B681	CAPPELLE SUL TAVO	Abruzzo	Pescara	0,000066941795	0,000042500708	0,000062670703	0,000053685977	0,000000000000	0,000060199600	0,000054983305	0,000017445659	0,000054480383	0,000054759054
B722	CARAMANICO TERME	Abruzzo	Pescara	0,000070778754	0,000028484234	0,000038953963	0,000027676607	0,000000000000	0,000073913112	0,000027655410	0,000003841467	0,000041299286	0,000046077999
B827	CARPINETO DELLA NORA	Abruzzo	Pescara	0,000026008801	0,000006705809	0,000012941375	0,000005685702	0,000000000000	0,000020355452	0,000008878915	0,000000789462	0,000012536963	0,000014940323
C308	CASTIGLIONE A CASAURIA	Abruzzo	Pescara	0,000030976601	0,000008117853	0,000010841806	0,000009818250	0,000000000000	0,000024696690	0,000009445062	0,000002272826	0,000015067389	0,000016908740
C354	CATIGNANO	Abruzzo	Pescara	0,000038881256	0,000015799597	0,000024256232	0,000014732345	0,000000000000	0,000031878821	0,000019753890	0,000001962641	0,000022605593	0,000025367458
C474	CEPAGATTI	Abruzzo	Pescara	0,000172825626	0,000119986154	0,000199508340	0,000211139433	0,000000000000	0,000174815058	0,000170274590	0,000035629011	0,000171451100	0,000157528789
C750	CITTÀ SANT'ANGELO	Abruzzo	Pescara	0,000328248571	0,000264251546	0,000267328850	0,000292257299	0,000000000000	0,000296571857	0,000253945878	0,000066736026	0,000270338717	0,000262649874
C771	CIVITAQUANA	Abruzzo	Pescara	0,000036943860	0,000014658551	0,000022495120	0,000013225449	0,000000000000	0,000032547126	0,000017287523	0,000002454393	0,000021245023	0,000024058217
C779	CIVITELLA CASANOVA	Abruzzo	Pescara	0,000052846139	0,000024287697	0,000033653273	0,000021993637	0,000000000000	0,000047572156	0,000026715916	0,000002145059	0,000031986050	0,000035491298
C853	COLLECORVINO	Abruzzo	Pescara	0,000127818552	0,000074177440	0,000092653405	0,000072041346	0,000000000000	0,000111982763	0,000087052421	0,000018486079	0,000088410597	0,000094152783
D078	CORVARA	Abruzzo	Pescara	0,000018578687	0,000002585693	0,000004970783	0,000001907686	0,000000000000	0,000012939365	0,000003464391	0,000000000000	0,000007028669	0,000008825064
D201	CUGNOLI	Abruzzo	Pescara	0,000042289918	0,000016533482	0,000028536569	0,000012675258	0,000000000000	0,000033844188	0,000020311508	0,000002621977	0,000023690857	0,000027555030
D394	ELICE	Abruzzo	Pescara	0,000045255243	0,000019618384	0,000025563526	0,000018148624	0,000000000000	0,000035816395	0,000022756396	0,000004963118	0,000026221688	0,000029053647
D501	FARINDOLA	Abruzzo	Pescara	0,000044704271	0,000019353960	0,000027895031	0,000020047354	0,000000000000	0,000043409851	0,000023157464	0,000002327471	0,000027760528	0,000030466240
E558	LETTOMANOPPELLO	Abruzzo	Pescara	0,000066116303	0,000030820637	0,000049142165	0,000032806421	0,000000000000	0,000052857601	0,000039251413	0,000094727352	0,000045999405	0,000050627386
E691	LORETO APRUTINO	Abruzzo	Pescara	0,000158684743	0,000086257400	0,000106052561	0,000107856324	0,000000000000	0,000148932628	0,000109251641	0,000015462796	0,000114050597	0,000116223492
E892	MANOPPELLO	Abruzzo	Pescara	0,000171889537	0,000083588518	0,000120657451	0,000111827850	0,000000000000	0,000142092499	0,000098185635	0,000086617939	0,000119589947	0,000122312821
F441	MONTEBELLO DI BERTONA	Abruzzo	Pescara	0,000031519285	0,000013117591	0,000021848381	0,000013032491	0,000000000000	0,000026809841	0,000013249362	0,000011500907	0,000018983935	0,000021071648
F646	MONTESILVANO	Abruzzo	Pescara	0,000701126873	0,001167472658	0,001131901858	0,001171593482	0,000000000000	0,000852895579	0,001091440821	0,000418190982	0,000956138787	0,000880559210
F765	MOSCUFO	Abruzzo	Pescara	0,000074176477	0,000038355704	0,000048896349	0,000055305612	0,000000000000	0,000061565586	0,000042652370	0,000006463554	0,000052061756	0,000050923840
F908	NOCCIANO	Abruzzo	Pescara	0,000045120611	0,000019614106	0,000031799792	0,000015769346	0,000000000000	0,000035836458	0,000022703309	0,000003924293	0,000026342928	0,000030052046
G438	PENNE	Abruzzo	Pescara	0,000227723983	0,000149792424	0,000147354322	0,000150370118	0,000000000000	0,000229934558	0,000201833351	0,000188392268	0,000179027249	0,000189079913
G482	PESCARA	Abruzzo	Pescara	0,002123063154	0,003101080775	0,001950654071	0,002945165790	0,003455621607	0,002196693232	0,003075038597	0,001521185128	0,002558603403	0,002423000781
G499	PESCOSANSONESCO	Abruzzo	Pescara	0,000024637726	0,000005616141	0,000012258028	0,000005253273	0,000000000000	0,000018188513	0,000006589142	0,000000905816	0,000011383680	0,000013534172
G555	PIANELLA	Abruzzo	Pescara	0,000170147014	0,000097551553	0,000129846568	0,000107735138	0,000000000000	0,000160197675	0,000126967762	0,000282344904	0,000134530210	0,000143929681
G589	PICCIANO	Abruzzo	Pescara	0,000037896377	0,000016439233	0,000024502313	0,000019930640	0,000000000000	0,000027248611	0,000018331907	0,000003808865	0,000023137027	0,000024261799
G621	PIETRANICO	Abruzzo	Pescara	0,000023630509	0,000005254504	0,000004283840	0,000004882718	0,000000000000	0,000017892062	0,000006467309	0,000000676747	0,000009965035	0,000011747866

Codice catastale	Denominazione	Regione	Provincia	FUNZIONI GENERALI	POLIZIA LOCALE	ISTRUZIONE PUBBLICA	RIFIUTI	TPL	VIABILITÀ E TERRITORIO	SOCIALE	ASILI NIDO	COMPLESSIVO	COMPLESSIVO SENZA RIFIUTI
G878	POPOLI	Abruzzo	Pescara	0,000110939735	0,000067948888	0,000087076471	0,000136859557	0,000058600110	0,000104820305	0,000080845197	0,000117580550	0,000104735316	0,000093466420
H425	ROCCAMORICE	Abruzzo	Pescara	0,000033479335	0,000013139968	0,000017801155	0,000011976070	0,000000000000	0,000028194600	0,000012305072	0,000001466462	0,000018198415	0,000020381157
H562	ROSCIANO	Abruzzo	Pescara	0,000084203179	0,000047674393	0,000069285822	0,000058166366	0,000018991547	0,000077986810	0,000047823590	0,000118794265	0,000065785585	0,000068458338
H715	SALLE	Abruzzo	Pescara	0,000019667584	0,000003345901	0,000003758926	0,000005831491	0,000000000000	0,000012895845	0,000004004251	0,000000791656	0,000008263842	0,000009117089
I376	SAN VALENTINO IN ABRUZZO CITERIORE	Abruzzo	Pescara	0,000058525269	0,000023498130	0,000030431792	0,000024775641	0,000000000000	0,000044638502	0,000026076959	0,000003809231	0,000032957244	0,000035827277
I332	SANT'EUFEMIA A MAIELLA	Abruzzo	Pescara	0,000022414398	0,000004160604	0,000003988387	0,000007609964	0,000000000000	0,000025974839	0,000003494544	0,000000707278	0,000010828732	0,000011957847
I482	SCAFA	Abruzzo	Pescara	0,000073844087	0,000039175953	0,000059885641	0,000053443162	0,000000000000	0,000061710355	0,000052520508	0,000009746055	0,000054673537	0,000055105141
I649	SERRAMONACESCA	Abruzzo	Pescara	0,000027186032	0,000006765267	0,000006364441	0,000008386951	0,000000000000	0,000024716287	0,000007898975	0,000001385668	0,000013008662	0,000014629917
I922	SPOLTORE	Abruzzo	Pescara	0,000297118574	0,000215621597	0,000301828902	0,000287225445	0,000000000000	0,000291955697	0,000290287947	0,000062828434	0,000269024207	0,000262639376
L186	TOCCO DA CASAURIA	Abruzzo	Pescara	0,000074130699	0,000033608048	0,000045463122	0,000047983242	0,000000000000	0,000065455086	0,000037100677	0,000005634505	0,000048949395	0,000049288312
L263	TORRE DE' PASSERI	Abruzzo	Pescara	0,000068166903	0,000031594460	0,000046596610	0,000047414892	0,000000000000	0,000054321461	0,000041083006	0,000073119983	0,000049539621	0,000050284957
L475	TURRIVALIGNANI	Abruzzo	Pescara	0,000031004877	0,000006960444	0,000019546748	0,000014852625	0,000000000000	0,000018434461	0,000009850991	0,000001464705	0,000016716533	0,000017370375
L846	VICOLI	Abruzzo	Pescara	0,000019777178	0,000004305739	0,000003414977	0,000002278240	0,000000000000	0,000014124930	0,000005382482	0,000001128355	0,000007757442	0,000009679497
L922	VILLA CELIERA	Abruzzo	Pescara	0,000028269730	0,000009407734	0,000005524243	0,000008349980	0,000000000000	0,000019328553	0,000009579909	0,000000905409	0,000012881371	0,000014470942
A125	ALBA ADRIATICA	Abruzzo	Teramo	0,000338888462	0,000289098943	0,000218079320	0,000401049623	0,000062226865	0,000365734071	0,000239697931	0,000387043741	0,000316451356	0,000286775042
A270	ANCARANO	Abruzzo	Teramo	0,000048566299	0,000050822705	0,000043572732	0,000038531470	0,000000000000	0,000039424515	0,000023657254	0,000004053996	0,000037193170	0,000036723706
A445	ARSITA	Abruzzo	Teramo	0,000028867203	0,000011117650	0,000016800693	0,000010317186	0,000005274075	0,000026196588	0,000011319122	0,000001245304	0,000016371801	0,000018495705
A488	ATRI	Abruzzo	Teramo	0,000199993232	0,000127484196	0,000151965470	0,000157384576	0,000149163636	0,000199479296	0,000179953908	0,000228434377	0,000173931327	0,000179735779
A692	BASCIANO	Abruzzo	Teramo	0,000051182164	0,000019479565	0,000053272066	0,000031018828	0,000017799026	0,000047795489	0,000030639483	0,000008904970	0,000037709308	0,000040056268
A746	BELLANTE	Abruzzo	Teramo	0,000133959137	0,000079476594	0,000114561066	0,000085903908	0,000000000000	0,000128524979	0,000106769563	0,000227273478	0,000109521790	0,000117806731
A885	BISENTI	Abruzzo	Teramo	0,000051008946	0,000023327480	0,000031524152	0,000020308986	0,000010729957	0,000047704653	0,000027440297	0,000002141813	0,000031328426	0,000035193946
B515	CAMPLI	Abruzzo	Teramo	0,000151092825	0,000082058089	0,000097834860	0,000095498396	0,000000000000	0,000143028346	0,000112187553	0,000201290683	0,000114926975	0,000121742347
B640	CANZANO	Abruzzo	Teramo	0,000049005302	0,000019054561	0,000040763975	0,000025761442	0,000000000000	0,000037266064	0,000024012627	0,000003545128	0,000031182858	0,000033084643
C040	CASTEL CASTAGNA	Abruzzo	Teramo	0,000021494140	0,000005349638	0,000006034945	0,000005461840	0,000000000000	0,000015859834	0,000006172348	0,000001240637	0,000009666272	0,000011141150
C128	CASTELLALTO	Abruzzo	Teramo	0,000132174291	0,000068301816	0,000151520402	0,000120797654	0,000000000000	0,000136056750	0,000100479470	0,000074501826	0,000116299939	0,000114722181
C169	CASTELLI	Abruzzo	Teramo	0,000037058924	0,000011906212	0,000020377096	0,000014965301	0,000009192558	0,000037012566	0,000015821738	0,000001694897	0,000021833994	0,000024243469
C316	CASTIGLIONE MESSER RAIMONDO	Abruzzo	Teramo	0,000058601541	0,000029168854	0,000036245789	0,000027681917	0,000000000000	0,000052258990	0,000033247603	0,000003273251	0,000036876272	0,000040101569
C322	CASTILENTI	Abruzzo	Teramo	0,000035624936	0,000022636417	0,000025126183	0,000022869853	0,000000000000	0,000033753545	0,000017512611	0,000003698084	0,000024612213	0,000025223418
C449	CELLINO ATTANASIO	Abruzzo	Teramo	0,000058381538	0,000030750328	0,000067012611	0,000032714001	0,000000000000	0,000059787700	0,000035987422	0,000004735662	0,000043634487	0,000047465296
C517	CERMIGNANO	Abruzzo	Teramo	0,000044913468	0,000020300155	0,000034001525	0,000017773277	0,000000000000	0,000040310499	0,000025137328	0,000002818287	0,000028026118	0,000031622723
C781	CIVITELLA DEL TRONTO	Abruzzo	Teramo	0,000120785483	0,000059770556	0,000083385201	0,000065988230	0,000000000000	0,000115081589	0,000073319409	0,000149648945	0,000086574016	0,000093795325
C311	COLLEDARA	Abruzzo	Teramo	0,000053796193	0,000026428899	0,000039993970	0,000035294950	0,000000000000	0,000049773330	0,000028865585	0,000005072737	0,000037307922	0,000038014055
C901	COLONNELLA	Abruzzo	Teramo	0,000086357748	0,000070942205	0,000070059324	0,000082687429	0,000000000000	0,000082451642	0,000050649910	0,000007868096	0,000070341545	0,000066010720
C972	CONTROGUERRA	Abruzzo	Teramo	0,000056589596	0,000037356393	0,000041035875	0,000049613100	0,000000000000	0,000049701544	0,000034136317	0,000068780378	0,000045729292	0,000044366887
D043	CORROPOLI	Abruzzo	Teramo	0,000114917426	0,000092482296	0,000101430719	0,000120919769	0,000000000000	0,000098260444	0,000076077617	0,000100012746	0,000100799666	0,000093741714
D076	CORTINO	Abruzzo	Teramo	0,000026826279	0,000006847026	0,000010571715	0,000007828120	0,000000000000	0,000031504389	0,000009147723	0,000000707003	0,000014325289	0,000016604438
D179	CROGNALETO	Abruzzo	Teramo	0,000045850157	0,000018066226	0,000020031108	0,000012937413	0,000014822331	0,000062023087	0,000018289604	0,000002969710	0,000027009123	0,000031945353
D489	FANO ADRIANO	Abruzzo	Teramo	0,000022835080	0,000003059803	0,000001704183	0,000004556604	0,000000000000	0,000020972620	0,000003847063	0,000000141416	0,000009179493	0,000010801161
E058	GIULIANOVA	Abruzzo	Teramo	0,000465693480	0,000415488286	0,000370350816	0,000580953557	0,000181865716	0,000501976725	0,000488244845	0,000141956240	0,000465729177	0,000425309496
E343	ISOLA DEL GRAN SASSO D'ITALIA	Abruzzo	Teramo	0,000108565716	0,000068098914	0,000081205656	0,000067818723	0,000048485526	0,000110930120	0,000069920702	0,000092360747	0,000083318917	0,000088756246
E989	MARTINSICURO	Abruzzo	Teramo	0,000406735567	0,000315681922	0,000251803199	0,000445383864	0,000087637125	0,000458352874	0,000294329786	0,000170772622	0,000359446417	0,000329300331
F500	MONTEFINO	Abruzzo	Teramo	0,000031713499	0,000013631527	0,000014388346	0,000009805277	0,000007191422	0,000026535361	0,000013120712	0,000002151382	0,000017071476	0,000019620393
F690	MONTORIO AL VOMANO	Abruzzo	Teramo	0,000146817444	0,000064505468	0,000128196657	0,000095213408	0,000049422101	0,000149218615	0,000121948434	0,000234971424	0,000121941811	0,000131317896
F747	MORRO D'ORO	Abruzzo	Teramo	0,000084071906	0,000042360735	0,000064695100	0,000054340442	0,000000000000	0,000070329165	0,000049845112	0,000099072954	0,000061812806	0,000064434044
F764	MOSCIANO SANT'ANGELO	Abruzzo	Teramo	0,000199315425	0,000151098925	0,000156376234	0,000138382290	0,000077258011	0,000172494900	0,000141606339	0,000240824985	0,000160007369	0,000167593253
F870	NERETO	Abruzzo	Teramo	0,000084866536	0,000078122542	0,000073143859	0,000097034770	0,000000000000	0,000080075907	0,000088399562	0,000196936843	0,000087541736	0,000084211664
F942	NOTARESCO	Abruzzo	Teramo	0,000129757449	0,000077895031	0,000098008454	0,000084919882	0,000000000000	0,000117037043	0,000100381787	0,000110805764	0,000099322063	0,000104374219
G437	PENNA SANT'ANDREA	Abruzzo	Teramo	0,000050089849	0,000022358491	0,000042363936	0,000029382288	0,000000000000	0,000036589882	0,000025786749	0,000004174237	0,000032989325	0,000034254641
G608	PIETRACAMELA	Abruzzo	Teramo	0,000028688242	0,000005678629	0,000001909355	0,000007596461	0,000000000000	0,000021068273	0,000003982887	0,000000317562	0,000011357411	0,000012676719
F831	PINETO	Abruzzo	Teramo	0,000344739558	0,000285700025	0,000233499527	0,000400772262	0,000101343059	0,000349061600	0,000260989336	0,000054495210	0,000309046339	0,000276869706
H440	ROCCA SANTA MARIA	Abruzzo	Teramo	0,000024531712	0,000005785051	0,000007864931	0,000007025541	0,000000000000	0,000026707422	0,000006986370	0,000000707079	0,000012335330	0,000014197956
F585	ROSETO DEGLI ABRUZZI	Abruzzo	Teramo	0,000564287669	0,000442336926	0,000401227040	0,000559143850	0,000000000000	0,000544367083	0,000503371035	0,000553383555	0,000502476579	0,000482598208
I318	SANT'EGIDIO ALLA VIBRATA	Abruzzo	Teramo	0,000154639156	0,000096652153	0,000167405130	0,000175877621	0,000000000000	0,000148898741	0,000148324045	0,000276710898	0,000155768851	0,000148714874
I348	SANT'OMERO	Abruzzo	Teramo	0,000113347313	0,000065428298	0,000095070065	0,000116456964	0,000000000000	0,000099737555	0,000084619141	0,000124630390	0,000099091357	0,000092999657
I741	SILVI	Abruzzo	Teramo	0,000409185802	0,000287096084	0,000233484269	0,000414030635	0,000137766717	0,000408136166	0,000279675189	0,000371638013	0,000348561735	0,000325595831
L103	TERAMO	Abruzzo	Teramo	0,000884445885	0,001087464736	0,009901108575	0,000947284221	0,001740944098	0,000947104840	0,001108290170	0,001523310106	0,001012021073	0,001034730181
L207	TORANO NUOVO	Abruzzo	Teramo	0,000041698699	0,000016777042	0,000032820168	0,000027043045	0,000009268925	0,000031372531	0,000021551145	0,000012797498	0,000028476166	0,000028978892
L295	TORRICELLA SICURA	Abruzzo	Teramo	0,000059420612	0,000032487163	0,000048020949	0,000032803160	0,000000000000	0,000060456303	0,000035970672	0,000021901606	0,000042248726	0,000045562145
L307	TORTORETO	Abruzzo	Teramo	0,000348255768	0,000261683166	0,000168840129	0,000349500873	0,000000000000	0,000401946649	0,000207637747	0,000165855076	0,000285358994	0,000262858598
L314	TOSSICIA	Abruzzo	Teramo	0,000038046370	0,000017028700	0,000025515553	0,000017159322	0,000000000000	0,000035912180	0,000020077562	0,000003803115	0,000023925041	0,000026298394
L597	VALLE CASTELLANA	Abruzzo	Teramo	0,000034455999	0,000012720516	0,000017856743	0,000013429516	0,000000000000	0,000050883241	0,000013349010	0,000001696990	0,000021627430	0,000024503185

Codice catastale	Denominazione	Regione	Provincia	FUNZIONI GENERALI	POLIZIA LOCALE	ISTRUZIONE PUBBLICA	RIFIUTI	TPL	VIABILITÀ E TERRITORIO	SOCIALE	ASILI NIDO	COMPLESSIVO	COMPLESSIVO SENZA RIFIUTI
A017	ACCETTURA	Basilicata	Matera	0,000057728989	0,000021016989	0,000035156924	0,000019964309	0,000000000000	0,000064208761	0,000027595995	0,000004396349	0,000034593628	0,000039725462
A196	ALIANO	Basilicata	Matera	0,000036491569	0,000012121323	0,000022046008	0,000013193465	0,000010643385	0,000048744486	0,000014224879	0,000001696931	0,000022697980	0,000026032079
A801	BERNALDA	Basilicata	Matera	0,000264769190	0,000242249154	0,000200572071	0,000218173721	0,000118641640	0,000309966952	0,000221191693	0,000045821233	0,000228137228	0,000231632337
B391	CALCIANO	Basilicata	Matera	0,000025485971	0,000009514307	0,000017471906	0,000009199738	0,000000000000	0,000030561748	0,000009389656	0,000001410872	0,000015454063	0,000017648024
C723	CIRIGLIANO	Basilicata	Matera	0,000025901665	0,000004627013	0,000002919536	0,000005949093	0,000000000000	0,000020223764	0,000005205423	0,000000551318	0,000010542475	0,000012153792
C888	COLOBRARO	Basilicata	Matera	0,000039754502	0,000016622369	0,000027910129	0,000013790130	0,000000000000	0,000047462373	0,000018893830	0,000000907226	0,000024752255	0,000028597670
D128	CRACO	Basilicata	Matera	0,000025042075	0,000010340799	0,000022505364	0,000006858792	0,000000000000	0,000032869713	0,000009354997	0,000001414177	0,000015742278	0,000018858525
D547	FERRANDINA	Basilicata	Matera	0,000166381040	0,000091081301	0,000126575754	0,000102933384	0,000102644143	0,000197171484	0,000125762067	0,000018352650	0,000129096796	0,000138274687
D909	GARAGUSO	Basilicata	Matera	0,000034288977	0,000013952408	0,000034868772	0,000012181287	0,000000000000	0,000032640468	0,000013719693	0,000001477683	0,000021438100	0,000024685307
E093	GORGOGLIONE	Basilicata	Matera	0,000037215438	0,000012417795	0,000021815969	0,000010421620	0,000000000000	0,000038050947	0,000013251256	0,000001356236	0,000020316818	0,000023787964
E147	GRASSANO	Basilicata	Matera	0,000112601267	0,000062017904	0,000079633863	0,000052601101	0,000000000000	0,000106848795	0,000069563834	0,000010965348	0,000074245634	0,000081838343
E213	GROTTOLE	Basilicata	Matera	0,000051609967	0,000032583302	0,000055941071	0,000021679313	0,000000000000	0,000067987809	0,000029274281	0,000006787950	0,000038152386	0,000043930992
E326	IRSINA	Basilicata	Matera	0,000095355140	0,000081508466	0,000090122663	0,000063945333	0,000000000000	0,000148112014	0,000079664178	0,000024969544	0,000083575465	0,000090461539
F052	MATERA	Basilicata	Matera	0,001042692178	0,001205125968	0,001030503907	0,000882376845	0,001765480084	0,001182441399	0,001148536559	0,001489618478	0,001084868668	0,001155900985
F201	MIGLIONICO	Basilicata	Matera	0,000057548182	0,000032437656	0,000052431325	0,000029660036	0,000023085913	0,000071153765	0,000033838423	0,000006080414	0,000042735852	0,000047322731
F399	MONTALBANO JONICO	Basilicata	Matera	0,000144449612	0,000089065278	0,000087339999	0,000091904788	0,000084439345	0,000157017668	0,000115044114	0,000017207604	0,000109603847	0,000115812518
F637	MONTESCAGLIOSO	Basilicata	Matera	0,000200134641	0,000120483846	0,000157056034	0,000126955446	0,000090745082	0,000211727908	0,000145824316	0,000026279509	0,000152678371	0,000161701743
A942	NOVA SIRI	Basilicata	Matera	0,000159663646	0,000128980105	0,000124441870	0,000119161632	0,000087689315	0,000188468375	0,000114879099	0,000135780361	0,000135652620	0,000141437511
G037	OLIVETO LUCANO	Basilicata	Matera	0,000024901519	0,000005981695	0,000006275132	0,000005121934	0,000000000000	0,000023005030	0,000006197635	0,000000818453	0,000011159278	0,000013277125
G712	PISTICCI	Basilicata	Matera	0,000359568821	0,000337562978	0,000280162865	0,000287458199	0,000212943544	0,000443719695	0,000304898961	0,000099391458	0,000315695210	0,000325600501
G786	POLICORO	Basilicata	Matera	0,000355584125	0,000354508293	0,000296640171	0,000386342281	0,000168137013	0,000354881643	0,000309443418	0,000212562064	0,000336889989	0,000319542568
G806	POMARICO	Basilicata	Matera	0,000096184647	0,000053610951	0,000057925354	0,000049092384	0,000041714771	0,000104412151	0,000057225742	0,000008337586	0,000065796471	0,000071656116
H591	ROTONDELLA	Basilicata	Matera	0,000064002976	0,000057334079	0,000035911897	0,000041908562	0,000025967619	0,000078034213	0,000040845426	0,000008991989	0,000048859286	0,000051297537
H687	SALANDRA	Basilicata	Matera	0,000068863998	0,000032302838	0,000039150913	0,000021943842	0,000028503485	0,000070074984	0,000036703705	0,000004658140	0,000041640548	0,000048549976
H888	SAN GIORGIO LUCANO	Basilicata	Matera	0,000037691172	0,000013534113	0,000028576758	0,000015133340	0,000000000000	0,000038798990	0,000019852467	0,000001353235	0,000023702515	0,000026708505
I029	SAN MAURO FORTE	Basilicata	Matera	0,000047765753	0,000017485509	0,000025733295	0,000017098409	0,000000000000	0,000057323421	0,000022265886	0,000002142309	0,000028699504	0,000032769064
M256	SCANZANO JONICO	Basilicata	Matera	0,000156491329	0,000126354496	0,000125100208	0,000113630733	0,000046289022	0,000173337538	0,000125055273	0,000036278000	0,000128063313	0,000133126133
I954	STIGLIANO	Basilicata	Matera	0,000109372819	0,000058764537	0,000053129113	0,000045742576	0,000060540173	0,000143667475	0,000070861585	0,000004171426	0,000074495800	0,000084582173
L418	TRICARICO	Basilicata	Matera	0,000114561443	0,000075716365	0,000087848258	0,000097059527	0,000000000000	0,000145529380	0,000081835129	0,000113078739	0,000098656696	0,000099216969
L477	TURSI	Basilicata	Matera	0,000109936556	0,000073046271	0,000081248037	0,000066163812	0,000048026914	0,000132913493	0,000081217529	0,000008958423	0,000084645870	0,000091129211
D513	VALSINNI	Basilicata	Matera	0,000041213217	0,000019482510	0,000027433137	0,000018120781	0,000013389794	0,000040712363	0,000021763610	0,000002224150	0,000026426760	0,000029340423
A013	ABRIOLA	Basilicata	Potenza	0,000057275753	0,000017132776	0,000030670669	0,000014911455	0,000000000000	0,000066305663	0,000020733006	0,000006828828	0,000031622127	0,000037484082
A020	ACERENZA	Basilicata	Potenza	0,000065004296	0,000028245409	0,000045556471	0,000035404960	0,000023529598	0,000079970409	0,000034459872	0,000003495198	0,000045563347	0,000049126818
A131	ALBANO DI LUCANIA	Basilicata	Potenza	0,000040171527	0,000020309961	0,000030871443	0,000010883712	0,000000000000	0,000048257616	0,000018581019	0,000003609224	0,000024869554	0,000029775662
A321	ANZI	Basilicata	Potenza	0,000057464161	0,000019472302	0,000050689876	0,000016512689	0,000017579121	0,000070019056	0,000025171627	0,000003157637	0,000036410905	0,000043391021
A415	ARMENTO	Basilicata	Potenza	0,000030813911	0,000007516296	0,000019361444	0,000006766022	0,000000000000	0,000038915447	0,000008110232	0,000001272742	0,000016764423	0,000020271773
A482	ATELLA	Basilicata	Potenza	0,000097222361	0,000048314851	0,000085927074	0,000053288393	0,000033646578	0,000103166393	0,000057515550	0,000061033161	0,000072032752	0,000078608106
A519	AVIGLIANO	Basilicata	Potenza	0,000241834490	0,000093682120	0,000214005601	0,000114490499	0,000145639083	0,000261799016	0,000169415849	0,000166529880	0,000180006064	0,000202988337
A604	BALVANO	Basilicata	Potenza	0,000053085664	0,000024196252	0,000042262949	0,000020453376	0,000012739384	0,000058437492	0,000024830322	0,000004259101	0,000034255018	0,000039096511
A612	BANZI	Basilicata	Potenza	0,000038474297	0,000016830496	0,000034233391	0,000018704701	0,000000000000	0,000048698765	0,000020154879	0,000001389170	0,000026977946	0,000029880127
A615	BARAGIANO	Basilicata	Potenza	0,000072403975	0,000033607383	0,000049705907	0,000031278686	0,000000000000	0,000069505554	0,000037693639	0,000007892131	0,000045489879	0,000050475039
A666	BARILE	Basilicata	Potenza	0,000082386597	0,000031496075	0,000041837356	0,000037216546	0,000031778681	0,000072262331	0,000034850880	0,000005086465	0,000048637520	0,000052643896
A743	BELLA	Basilicata	Potenza	0,000125914734	0,000066546518	0,000106916747	0,000052446673	0,000052446305	0,000138245955	0,000079953363	0,000151918650	0,000093201177	0,000107497492
B173	BRIENZA	Basilicata	Potenza	0,000105403683	0,000051405812	0,000078781170	0,000039962825	0,000044083376	0,000114551385	0,000062329725	0,000007101219	0,000069819564	0,000080293040
B181	BRINDISI MONTAGNA	Basilicata	Potenza	0,000032203644	0,000012705825	0,000024466590	0,000009570180	0,000000000000	0,000038135009	0,000010455668	0,000001120261	0,000019050502	0,000022376114
B440	CALVELLO	Basilicata	Potenza	0,000063925997	0,000026961888	0,000061181655	0,000023646933	0,000022319689	0,000077292043	0,000026920213	0,000036181885	0,000043978326	0,000051110397
B443	CALVERA	Basilicata	Potenza	0,000021386275	0,000005554999	0,000003379968	0,000003771692	0,000003889049	0,000018735689	0,000005914587	0,000000453536	0,000009276525	0,000011207572
B549	CAMPOMAGGIORE	Basilicata	Potenza	0,000028969558	0,000011447875	0,000015538972	0,000007971554	0,000000000000	0,000025413827	0,000010017312	0,000001352761	0,000015176201	0,000017703527
B580	CANCELLARA	Basilicata	Potenza	0,000042376646	0,000018110185	0,000028009652	0,000016259242	0,000014699939	0,000044908933	0,000019228111	0,000001578385	0,000026277560	0,000029791896
B743	CARBONE	Basilicata	Potenza	0,000026949570	0,000007912448	0,000005063619	0,000006455107	0,000000000000	0,000031241442	0,000009816470	0,000000141006	0,000013399773	0,000015835899
C120	CASTELGRANDE	Basilicata	Potenza	0,000040857759	0,000010715109	0,000016320422	0,000009170698	0,000000000000	0,000045189958	0,000013091932	0,000000676853	0,000020672238	0,000024706875
C199	CASTELLUCCIO INFERIORE	Basilicata	Potenza	0,000055285986	0,000025061103	0,000056445044	0,000015850694	0,000018593762	0,000055298649	0,000031013557	0,000050411414	0,000037952831	0,000045706062
C201	CASTELLUCCIO SUPERIORE	Basilicata	Potenza	0,000033376046	0,000010374096	0,000016333447	0,000010547452	0,000000000000	0,000031387528	0,000009877416	0,000001691233	0,000017439533	0,000019857213
C209	CASTELMEZZANO	Basilicata	Potenza	0,000033207346	0,000012867842	0,000016930716	0,000010990087	0,000000000000	0,000034642183	0,000011194957	0,000001149773	0,000018343662	0,000020923231
C271	CASTELSARACENO	Basilicata	Potenza	0,000046375055	0,000016197181	0,000031690876	0,000016939774	0,000000000000	0,000055059818	0,000019720442	0,000001467344	0,000028382347	0,000032396298
C345	CASTRONUOVO DI SANT'ANDREA	Basilicata	Potenza	0,000035255661	0,000013501255	0,000016819315	0,000008091072	0,000000000000	0,000040808537	0,000015915939	0,000001726322	0,000019510621	0,000023516497
C539	CERSOSIMO	Basilicata	Potenza	0,000027226258	0,000008145592	0,000015354664	0,000005644944	0,000000000000	0,000023881041	0,000008587915	0,000000338356	0,000013536188	0,000016304366
C619	CHIAROMONTE	Basilicata	Potenza	0,000054074129	0,000028314253	0,000039565001	0,000023513065	0,000022785831	0,000063346720	0,000028007269	0,000002484615	0,000036517145	0,000041078859
D010	CORLETO PERTICARA	Basilicata	Potenza	0,000076530469	0,000032106057	0,000044912621	0,000028587460	0,000000000000	0,000095324143	0,000035809767	0,000005222414	0,000047559685	0,000054214972
D414	EPISCOPIA	Basilicata	Potenza	0,000038628668	0,000016827386	0,000040951525	0,000013804714	0,000014750941	0,000036457462	0,000020070016	0,000025325381	0,000026543861	0,000031012640
D497	FARDELLA	Basilicata	Potenza	0,000025925333	0,000008253499	0,000010297083	0,000005150316	0,000000000000	0,000023261283	0,000008615004	0,000001240013	0,000012468106	0,000015035121

Codice catastale	Denominazione	Regione	Provincia	FUNZIONI GENERALI	POLIZIA LOCALE	ISTRUZIONE PUBBLICA	RIFIUTI	TPL	VIABILITÀ E TERRITORIO	SOCIALE	ASILI NIDO	COMPLESSIVO	COMPLESSIVO SENZA RIFIUTI
D593	FILIANO	Basilicata	Potenza	0,000073299515	0,000037123462	0,000058048875	0,000027257239	0,000023211428	0,000083785325	0,000041349516	0,000006650440	0,000048939143	0,000056544960
D696	FORENZA	Basilicata	Potenza	0,000057650484	0,000023809638	0,000037075265	0,000026973278	0,000000000000	0,000078948068	0,000031908186	0,000004588943	0,000039278406	0,000043594935
D766	FRANCAVILLA IN SINNI	Basilicata	Potenza	0,000090975568	0,000051736727	0,000087879657	0,000032747625	0,000047919102	0,000092619558	0,000063612889	0,000069629068	0,000066456661	0,000078281488
D876	GALLICCHIO	Basilicata	Potenza	0,000030533325	0,000011302984	0,000019302792	0,000009642373	0,000000000000	0,000031347931	0,000011574201	0,000026043961	0,000018299197	0,000021335934
D971	GENZANO DI LUCANIA	Basilicata	Potenza	0,000116537307	0,000067970102	0,000098189234	0,000078906420	0,000000000000	0,000153716302	0,000089157785	0,000010813099	0,000093303419	0,000098353757
E033	GINESTRA	Basilicata	Potenza	0,000029024101	0,000008135308	0,000022687074	0,000003558021	0,000000000000	0,000023086273	0,000008702590	0,000001042074	0,000014248482	0,000017998600
E221	GRUMENTO NOVA	Basilicata	Potenza	0,000057859257	0,000024948403	0,000037675350	0,000019427390	0,000019545799	0,000062312596	0,000023350888	0,000004796354	0,000034853620	0,000040265003
E246	GUARDIA PERTICARA	Basilicata	Potenza	0,000025659505	0,000008439798	0,000016075736	0,000005658090	0,000000000000	0,000030477452	0,000007411271	0,000000565667	0,000013963006	0,000016876296
E409	LAGONEGRO	Basilicata	Potenza	0,000108790348	0,000124250393	0,000093836833	0,000078694047	0,000078430984	0,000137889050	0,000077656309	0,000147764892	0,000099252502	0,000106464223
E474	LATRONICO	Basilicata	Potenza	0,000103482455	0,000054146086	0,000093158902	0,000055597133	0,000059999304	0,000118020393	0,000073265812	0,000076233531	0,000080869140	0,000089734334
E482	LAURENZANA	Basilicata	Potenza	0,000060119188	0,000021827479	0,000037173817	0,000017613641	0,000000000000	0,000075299724	0,000025571339	0,000001691716	0,000035675355	0,000042011242
E483	LAURIA	Basilicata	Potenza	0,000212448387	0,000103066841	0,000266397141	0,000127844097	0,000153671254	0,000276779819	0,000196693679	0,000231358598	0,000193993961	0,000217198741
E493	LAVELLO	Basilicata	Potenza	0,000257424435	0,000160969634	0,000236253936	0,000154282900	0,000105164417	0,000283155293	0,000215251256	0,000147744380	0,000208515712	0,000227540096
E919	MARATEA	Basilicata	Potenza	0,000155109002	0,000138267297	0,000078602133	0,000113086155	0,000074286494	0,000172089727	0,000078720620	0,000014294770	0,000115165876	0,000115895423
E976	MARSICO NUOVO	Basilicata	Potenza	0,000106178444	0,000052874708	0,000075487391	0,000043260134	0,000058704164	0,000117759336	0,000066899574	0,000009356278	0,000072160310	0,000082298233
E977	MARSICOVETERE	Basilicata	Potenza	0,000136357831	0,000080958486	0,000125279777	0,000072348994	0,000076620169	0,000131151302	0,000079862403	0,000174088433	0,000104581765	0,000115888732
F006	MASCHITO	Basilicata	Potenza	0,000041542176	0,000018929135	0,000038122952	0,000022565180	0,000000000000	0,000048134297	0,000024417525	0,000003229109	0,000029894188	0,000032465139
F104	MELFI	Basilicata	Potenza	0,000360808093	0,000542456164	0,000303468703	0,000260944687	0,000212946655	0,000402520611	0,000250133508	0,000112309139	0,000313305906	0,000331673752
F249	MISSANELLO	Basilicata	Potenza	0,000027196622	0,000007419595	0,000008625361	0,000004142931	0,000000000000	0,000022137616	0,000006830629	0,000001152212	0,000011765146	0,000014438951
F295	MOLITERNO	Basilicata	Potenza	0,000105566827	0,000063412678	0,000075750125	0,000044848204	0,000062297755	0,000119674249	0,000063938995	0,000007217601	0,000073020455	0,000082903028
F568	MONTEMILONE	Basilicata	Potenza	0,000042381871	0,000019231653	0,000035804293	0,000021073148	0,000000000000	0,000059595867	0,000022239873	0,000002828317	0,000030406685	0,000033680806
F573	MONTEMURRO	Basilicata	Potenza	0,000043423419	0,000015464567	0,000030655157	0,000011953923	0,000000000000	0,000048610903	0,000017908854	0,000002550601	0,000025316622	0,000030004137
F817	MURO LUCANO	Basilicata	Potenza	0,000148795516	0,000065863954	0,000072067335	0,000050689319	0,000051474606	0,000173601407	0,000084816193	0,000009130693	0,000092059136	0,000106571297
F866	NEMOLI	Basilicata	Potenza	0,000040973643	0,000017992037	0,000034656242	0,000014415921	0,000000000000	0,000037398917	0,000021149806	0,000002141763	0,000025319474	0,000029144343
F917	NOEPOLI	Basilicata	Potenza	0,000033144762	0,000011781782	0,000013453797	0,000008946189	0,000000000000	0,000036929831	0,000012010669	0,000001355312	0,000017681046	0,000020745155
G081	OPPIDO LUCANO	Basilicata	Potenza	0,000084062655	0,000051733993	0,000081461448	0,000048209754	0,000000000000	0,000093030508	0,000055837675	0,000007777612	0,000063164124	0,000068409982
G261	PALAZZO SAN GERVASIO	Basilicata	Potenza	0,000105812459	0,000056448949	0,000074453820	0,000060860896	0,000000000000	0,000113492403	0,000069826414	0,000007584703	0,000074712207	0,000079571122
M269	PATERNO	Basilicata	Potenza	0,000082472749	0,000043834384	0,000055900862	0,000029662208	0,000000000000	0,000080987401	0,000052060155	0,000005861338	0,000052066700	0,000059925994
G496	PESCOPAGANO	Basilicata	Potenza	0,000060932576	0,000021689734	0,000038413709	0,000021847516	0,000000000000	0,000070515302	0,000027131970	0,000002564268	0,000036789080	0,000042030446
G590	PICERNO	Basilicata	Potenza	0,000148725997	0,000077141167	0,000099447305	0,000071931432	0,000076272310	0,000151893091	0,000093394244	0,000138021440	0,000106432962	0,000118535790
G616	PIETRAGALLA	Basilicata	Potenza	0,000095747429	0,000048622382	0,000081425983	0,000053115029	0,000000000000	0,000112090970	0,000059266531	0,000010032127	0,000069395035	0,000075105915
G623	PIETRAPERTOSA	Basilicata	Potenza	0,000037007215	0,000018049479	0,000025022310	0,000012307392	0,000000000000	0,000042927005	0,000013594539	0,000001633282	0,000022218470	0,000025695188
G663	PIGNOLA	Basilicata	Potenza	0,000152820775	0,000067772024	0,000145829097	0,000067730248	0,000083668754	0,000148024444	0,000092902375	0,000018388062	0,000106615759	0,000120256447
G942	POTENZA	Basilicata	Potenza	0,001306962186	0,001667677852	0,000988189746	0,001013031133	0,003032772516	0,001387031895	0,001491137676	0,001245897643	0,001306661838	0,001409664859
H186	RAPOLLA	Basilicata	Potenza	0,000105523565	0,000052035841	0,000076785828	0,000046931709	0,000029980124	0,000098127953	0,000057180169	0,000025324885	0,000068914243	0,000076625519
H187	RAPONE	Basilicata	Potenza	0,000036950685	0,000011245020	0,000021240399	0,000010312056	0,000000000000	0,000037938006	0,000013118110	0,000001578645	0,000020055357	0,000023473220
H307	RIONERO IN VULTURE	Basilicata	Potenza	0,000264039410	0,000091663515	0,000198621260	0,000167230373	0,000180304002	0,000286362239	0,000199229240	0,000116603075	0,000202663544	0,000215093183
H312	RIPACANDIDA	Basilicata	Potenza	0,000055261206	0,000019286478	0,000036912061	0,000014448457	0,000000000000	0,000056587719	0,000021988027	0,000003335181	0,000030967731	0,000036762545
H348	RIVELLO	Basilicata	Potenza	0,000068378163	0,000038161980	0,000066081753	0,000026468302	0,000000000000	0,000077727461	0,000036924526	0,000056320700	0,000048634646	0,000056410401
H426	ROCCANOVA	Basilicata	Potenza	0,000044817441	0,000018251203	0,000029873536	0,000015831123	0,000000000000	0,000056750617	0,000022420230	0,000001703649	0,000028325412	0,000032708296
H590	ROTONDA	Basilicata	Potenza	0,000082400303	0,000043178561	0,000061224905	0,000036417598	0,000042166875	0,000085432008	0,000056196821	0,000105966522	0,000060882682	0,000069464814
H641	RUOTI	Basilicata	Potenza	0,000092750892	0,000046428729	0,000070173281	0,000018537465	0,000034352192	0,000097044807	0,000052902505	0,000008341187	0,000056497087	0,000069812982
H646	RUVO DEL MONTE	Basilicata	Potenza	0,000040900438	0,000013837042	0,000021507571	0,000016205667	0,000009947303	0,000043184893	0,000016670996	0,000001352817	0,000024066921	0,000026824579
H795	SAN CHIRICO NUOVO	Basilicata	Potenza	0,000038800121	0,000017702233	0,000024388514	0,000018064757	0,000000000000	0,000036958998	0,000020141046	0,000001803962	0,000024264763	0,000026439670
H796	SAN CHIRICO RAPARO	Basilicata	Potenza	0,000039251388	0,000012890024	0,000028794143	0,000011705161	0,000010270902	0,000052182808	0,000015032351	0,000030601806	0,000025421302	0,000030232801
H808	SAN COSTANTINO ALBANESE	Basilicata	Potenza	0,000028517769	0,000008584677	0,000014392230	0,000008523237	0,000000000000	0,000028325280	0,000010438522	0,000005431110	0,000015455372	0,000017887102
H831	SAN FELE	Basilicata	Potenza	0,000088145392	0,000037599525	0,000035059378	0,000022788248	0,000037250346	0,000101577369	0,000048869301	0,000031919674	0,000052446312	0,000062850095
H994	SAN MARTINO D'AGRI	Basilicata	Potenza	0,000032901332	0,000009215067	0,000019802320	0,000007509238	0,000000000000	0,000037229254	0,000010631782	0,000000680865	0,000017705603	0,000021282396
B906	SAN PAOLO ALBANESE	Basilicata	Potenza	0,000020141933	0,000003656563	0,000002190348	0,000002940514	0,000000000000	0,000017774311	0,000004332590	0,000000141416	0,000008031811	0,000009817792
I157	SAN SEVERINO LUCANO	Basilicata	Potenza	0,000042120058	0,000019032005	0,000027042852	0,000018403289	0,000021985078	0,000044494879	0,000024574021	0,000025373263	0,000028660153	0,000032258168
I288	SANT'ANGELO LE FRATTE	Basilicata	Potenza	0,000045485163	0,000017833664	0,000036546513	0,000010278560	0,000000000000	0,000041966121	0,000019821118	0,000002722274	0,000025722652	0,000031140301
I305	SANT'ARCANGELO	Basilicata	Potenza	0,000143688116	0,000093271042	0,000122473057	0,000078506748	0,000072412629	0,000153160669	0,000106650371	0,000013853202	0,000108550653	0,000119089786
I426	SARCONI	Basilicata	Potenza	0,000042710174	0,000017367953	0,000035711667	0,000012773534	0,000000000000	0,000042326667	0,000020536533	0,000004061144	0,000025894136	0,000030496725
I457	SASSO DI CASTALDA	Basilicata	Potenza	0,000036013863	0,000012983963	0,000022640385	0,000009249072	0,000000000000	0,000036785846	0,000011123426	0,000001354070	0,000019443178	0,000023019178
G614	SATRIANO DI LUCANIA	Basilicata	Potenza	0,000070049616	0,000034294850	0,000053294240	0,000023441362	0,000000000000	0,000069304985	0,000031826211	0,000006988596	0,000042541496	0,000049241652
H730	SAVOIA DI LUCANIA	Basilicata	Potenza	0,000040742775	0,000015126916	0,000027532989	0,000012858074	0,000000000000	0,000041830558	0,000015567553	0,000001803963	0,000023396674	0,000027093520
I610	SENISE	Basilicata	Potenza	0,000142738023	0,000107680791	0,000122918240	0,000097684679	0,000078744103	0,000160227466	0,000116610031	0,000065550468	0,000118991192	0,000126465325
I917	SPINOSO	Basilicata	Potenza	0,000048371500	0,000017337407	0,000032443297	0,000013320079	0,000000000000	0,000052452766	0,000020665157	0,000002593490	0,000027886667	0,000032996496
L082	TEANA	Basilicata	Potenza	0,000025264292	0,000007693233	0,000008889304	0,000005851532	0,000000000000	0,000021641493	0,000007754721	0,000000789097	0,000011955020	0,000014096068
L126	TERRANOVA DI POLLINO	Basilicata	Potenza	0,000040304269	0,000015738829	0,000021316979	0,000012235385	0,000011866321	0,000050986815	0,000017940415	0,000001956573	0,000024241846	0,000028453605
L181	TITO	Basilicata	Potenza	0,000160573580	0,000102358422	0,000154543202	0,000110328710	0,000062064571	0,000179335924	0,000095886563	0,000020418927	0,000126282450	0,000131878878

Codice catastale	Denominazione	Regione	Provincia	FUNZIONI GENERALI	POLIZIA LOCALE	ISTRUZIONE PUBBLICA	RIFIUTI	TPL	VIABILITÀ E TERRITORIO	SOCIALE	ASILI NIDO	COMPLESSIVO	COMPLESSIVO SENZA RIFIUTI
L197	TOLVE	Basilicata	Potenza	0,000076233089	0,000045342108	0,000055445442	0,000039910062	0,000000000000	0,000096502010	0,000044951333	0,000067889731	0,000056703766	0,000062594847
L326	TRAMUTOLA	Basilicata	Potenza	0,000079748936	0,000038829824	0,000057674754	0,000026954308	0,000000000000	0,000080960378	0,000041835073	0,000004959636	0,000049094955	0,000056861696
L357	TRECCHINA	Basilicata	Potenza	0,000059145183	0,000028301471	0,000050849723	0,000036717538	0,000000000000	0,000058985896	0,000032224537	0,000004057949	0,000041845464	0,000043644295
L439	TRIVIGNO	Basilicata	Potenza	0,000028638174	0,000009456727	0,000006427446	0,000006136841	0,000000000000	0,000028582780	0,000008658071	0,000001015369	0,000013467001	0,000016038355
L532	VAGLIO BASILICATA	Basilicata	Potenza	0,000055132139	0,000029764572	0,000043579549	0,000026957183	0,000000000000	0,000059386492	0,000027547375	0,000003156805	0,000036970838	0,000040483539
L738	VENOSA	Basilicata	Potenza	0,000237313978	0,000132658262	0,000197430167	0,000147453220	0,000103952969	0,000251962275	0,000186266043	0,000051120085	0,000183820694	0,000196578078
L859	VIETRI DI POTENZA	Basilicata	Potenza	0,000081530821	0,000035843338	0,000065115926	0,000028850773	0,000026327117	0,000084306212	0,000040583154	0,000004734720	0,000051762373	0,000059799556
L873	VIGGIANELLO	Basilicata	Potenza	0,000071870056	0,000038810858	0,000076322983	0,000020313782	0,000035703251	0,000087496255	0,000044128707	0,000004188222	0,000050542750	0,000611146801
L874	VIGGIANO	Basilicata	Potenza	0,000089624446	0,000055644846	0,000084678942	0,000035613409	0,000089231567	0,000106687863	0,000039634220	0,000110200345	0,000067684036	0,000078934124
A155	ALBI	Calabria	Catanzaro	0,000031653363	0,000009766397	0,000025323694	0,000013528606	0,000000000000	0,000029315206	0,000011297916	0,000001352752	0,000018965157	0,000020872251
A255	AMARONI	Calabria	Catanzaro	0,000052364538	0,000020829164	0,000029088483	0,000027537600	0,000000000000	0,000039429256	0,000024401892	0,000004039771	0,000031240337	0,000032539223
A257	AMATO	Calabria	Catanzaro	0,000029149578	0,000010360399	0,000017359430	0,000011399364	0,000000000000	0,000025826526	0,000009112319	0,000002546071	0,000016218562	0,000017909093
A272	ANDALI	Calabria	Catanzaro	0,000028705929	0,000008457339	0,000015708727	0,000012361298	0,000000000000	0,000023690331	0,000010298406	0,000000785273	0,000015896183	0,000017136189
A397	ARGUSTO	Calabria	Catanzaro	0,000024421454	0,000004958477	0,000008731030	0,000007172877	0,000000000000	0,000015330879	0,000005683729	0,000000692758	0,000010845466	0,000012133778
A542	BADOLATO	Calabria	Catanzaro	0,000081284073	0,000049554939	0,000060043564	0,000060704669	0,000000000000	0,000088755296	0,000045538842	0,000013552250	0,000061044954	0,000061164322
A736	BELCASTRO	Calabria	Catanzaro	0,000045956558	0,000022342045	0,000027676152	0,000020015179	0,000000000000	0,000049840708	0,000020162112	0,000004641180	0,000028567938	0,000031568169
B002	BORGIA	Calabria	Catanzaro	0,000166291626	0,000118727972	0,000135582291	0,000126652939	0,000064137659	0,000166074306	0,000117845432	0,000030480999	0,000132573778	0,000134650755
B085	BOTRICELLO	Calabria	Catanzaro	0,000109281187	0,000078317811	0,000106178915	0,000131167345	0,000000000000	0,000113245252	0,000086030056	0,000024310000	0,000102412228	0,000092325191
B717	CARAFFA DI CATANZARO	Calabria	Catanzaro	0,000056335099	0,000032921365	0,000039095944	0,000036361845	0,000000000000	0,000046565197	0,000023273267	0,000004626118	0,000037143839	0,000037418155
B758	CARDINALE	Calabria	Catanzaro	0,000059586234	0,000027316038	0,000039056123	0,000032154350	0,000000000000	0,000053810074	0,000030525258	0,000003268796	0,000038231077	0,000040362738
B790	CARLOPOLI	Calabria	Catanzaro	0,000048890210	0,000018063227	0,000037642720	0,000024206732	0,000000000000	0,000045651914	0,000023562474	0,000002367333	0,000031169183	0,000033611549
C352	CATANZARO	Calabria	Catanzaro	0,001257465483	0,001928719155	0,001393619114	0,001623683018	0,003792176177	0,001492214854	0,001979805074	0,000474067570	0,001609889956	0,001605051473
C453	CENADI	Calabria	Catanzaro	0,000026092303	0,000005824303	0,000009787250	0,000005376364	0,000000000000	0,000020635346	0,000006729927	0,000001127196	0,000011715049	0,000013938603
C472	CENTRACHE	Calabria	Catanzaro	0,000022927723	0,000004289480	0,000005359566	0,000008017671	0,000000000000	0,000016483285	0,000004890593	0,000000847817	0,000010309335	0,000011113230
C542	CERVA	Calabria	Catanzaro	0,000034484096	0,000014326428	0,000035726136	0,000015639223	0,000000000000	0,000031261068	0,000016677724	0,000002254356	0,000022835111	0,000025359364
C616	CHIARAVALLE CENTRALE	Calabria	Catanzaro	0,000132868599	0,000068450193	0,000085039072	0,000079579488	0,000000000000	0,000120030603	0,000085082871	0,000010817070	0,000090327848	0,000094098276
C674	CICALA	Calabria	Catanzaro	0,000029489588	0,000012014847	0,000029495542	0,000016555203	0,000000000000	0,000025304324	0,000012401947	0,000002028937	0,000019744884	0,000020863795
C960	CONFLENTI	Calabria	Catanzaro	0,000044407783	0,000015469155	0,000033243812	0,000016559967	0,000000000000	0,000041376978	0,000021009226	0,000002141674	0,000026642056	0,000030178762
D049	CORTALE	Calabria	Catanzaro	0,000065009887	0,000025466213	0,000039124857	0,000018308729	0,000000000000	0,000061750268	0,000028782222	0,000003347792	0,000036256873	0,000042552920
D181	CROPANI	Calabria	Catanzaro	0,000113918403	0,000077721497	0,000093014230	0,000117906227	0,000000000000	0,000132593537	0,000067705132	0,000020235552	0,000097433886	0,000090252372
D218	CURINGA	Calabria	Catanzaro	0,000157865753	0,000116562141	0,000112366055	0,000107943658	0,000000000000	0,000164743663	0,000107222092	0,000222543808	0,000126398565	0,000132872381
D257	DAVOLI	Calabria	Catanzaro	0,000125661247	0,000084886775	0,000092237110	0,000115837739	0,000000000000	0,000138620571	0,000085915732	0,000020008998	0,000103114717	0,000098651595
D261	DECOLLATURA	Calabria	Catanzaro	0,000084964002	0,000036205419	0,000076825667	0,000045095987	0,000000000000	0,000084839270	0,000044833624	0,000005861543	0,000058098181	0,000062659234
D476	FALERNA	Calabria	Catanzaro	0,000122928969	0,000081318989	0,000065939474	0,000101541879	0,000000000000	0,000128018954	0,000059760880	0,000015965656	0,000089723496	0,000085577713
D544	FEROLETO ANTICO	Calabria	Catanzaro	0,000062243525	0,000023532761	0,000030911587	0,000028969271	0,000000000000	0,000053950686	0,000025806584	0,000006003306	0,000035992437	0,000038456101
D744	FOSSATO SERRALTA	Calabria	Catanzaro	0,000022543556	0,000006631618	0,000017246700	0,000008759260	0,000000000000	0,000017086199	0,000007356673	0,000001690824	0,000012622450	0,000013977623
D852	GAGLIATO	Calabria	Catanzaro	0,000025148752	0,000005265802	0,000005765183	0,000008331011	0,000000000000	0,000018567118	0,000006050805	0,000001816063	0,000011410423	0,000012490654
D932	GASPERINA	Calabria	Catanzaro	0,000052785117	0,000016888234	0,000047728977	0,000030448907	0,000000000000	0,000047497653	0,000027699390	0,000003457338	0,000035685571	0,000037522545
E031	GIMIGLIANO	Calabria	Catanzaro	0,000070249500	0,000040264080	0,000050749682	0,000042767428	0,000026678579	0,000072972533	0,000048719587	0,000006087100	0,000051580995	0,000054672715
E050	GIRIFALCO	Calabria	Catanzaro	0,000133502340	0,000069075418	0,000093288808	0,000106709414	0,000000000000	0,000133275915	0,000097459071	0,000014324074	0,000102250551	0,000100686422
E068	GIZZERIA	Calabria	Catanzaro	0,000139413579	0,000086462782	0,000087099991	0,000125776532	0,000000000000	0,000134470879	0,000077912536	0,000028404026	0,000106406524	0,000099611699
E239	GUARDAVALLE	Calabria	Catanzaro	0,000108270209	0,000073855117	0,000080591967	0,000070499198	0,000000000000	0,000114627602	0,000068039803	0,000017450843	0,000079934118	0,000083243804
E328	ISCA SULLO IONIO	Calabria	Catanzaro	0,000050488431	0,000027681587	0,000032774581	0,000035184849	0,000000000000	0,000054692633	0,000023497396	0,000007611538	0,000035634967	0,000035792864
E274	JACURSO	Calabria	Catanzaro	0,000029298103	0,000008992956	0,000012182250	0,000009340920	0,000000000000	0,000024097110	0,000008060164	0,000000697402	0,000014503661	0,000016314704
M208	LAMEZIA TERME	Calabria	Catanzaro	0,001187949472	0,001102393722	0,001294110609	0,001308457878	0,000000000000	0,001294343691	0,001495832436	0,000478777997	0,001221054583	0,001190394290
E806	MAGISANO	Calabria	Catanzaro	0,000035951045	0,000014060218	0,000035295830	0,000015194900	0,000000000000	0,000035632986	0,000016521478	0,000003156548	0,000023464745	0,000026365732
E834	MAIDA	Calabria	Catanzaro	0,000127851179	0,000071628341	0,000079851686	0,000067594022	0,000000000000	0,000105431570	0,000062792174	0,000012234644	0,000080635593	0,000085210459
E923	MARCEDUSA	Calabria	Catanzaro	0,000020506091	0,000006405413	0,000013034352	0,000003800997	0,000000000000	0,000015188518	0,000005576643	0,000001837505	0,000009876478	0,000012007702
E925	MARCELLINARA	Calabria	Catanzaro	0,000061049669	0,000031470692	0,000038932428	0,000039631151	0,000000000000	0,000052535973	0,000026058990	0,000007158278	0,000040034460	0,000040175937
E990	MARTIRANO	Calabria	Catanzaro	0,000034650685	0,000009732598	0,000024134147	0,000012029832	0,000006868494	0,000029932547	0,000011358575	0,000001465396	0,000019317417	0,000021873837
E991	MARTIRANO LOMBARDO	Calabria	Catanzaro	0,000041217347	0,000012781496	0,000025349306	0,000008686404	0,000010449120	0,000040380396	0,000015366610	0,000000563632	0,000022051887	0,000026740378
F200	MIGLIERINA	Calabria	Catanzaro	0,000028929294	0,000010778795	0,000019577868	0,000011780435	0,000000000000	0,000024425185	0,000008749066	0,000002705260	0,000016374478	0,000017986027
F432	MONTAURO	Calabria	Catanzaro	0,000055038231	0,000028704758	0,000012539055	0,000053145986	0,000000000000	0,000065318781	0,000024627662	0,000007054588	0,000040047764	0,000035453025
F586	MONTEPAONE	Calabria	Catanzaro	0,000127391275	0,000094655367	0,000094114163	0,000152777351	0,000000000000	0,000135158555	0,000083430853	0,000025431995	0,000113373845	0,000099551448
F780	MOTTA SANTA LUCIA	Calabria	Catanzaro	0,000029815569	0,000009365985	0,000027153798	0,000009679196	0,000000000000	0,000025233362	0,000011151693	0,000002029161	0,000017333079	0,000020017992
F910	NOCERA TERINESE	Calabria	Catanzaro	0,000137497941	0,000079922615	0,000092515606	0,000098339171	0,000000000000	0,000157449008	0,000070716846	0,000020235551	0,000100477138	0,000101227117
G034	OLIVADI	Calabria	Catanzaro	0,000026640723	0,000005441466	0,000018797975	0,000007815623	0,000000000000	0,000019100736	0,000007274526	0,000000367750	0,000013473438	0,000015458149
G272	PALERMITI	Calabria	Catanzaro	0,000041675041	0,000014359248	0,000022027573	0,000018584678	0,000000000000	0,000034192445	0,000016991370	0,000002197199	0,000023619080	0,000025385103
G439	PENTONE	Calabria	Catanzaro	0,000045200557	0,000023594285	0,000039470663	0,000029495560	0,000000000000	0,000040969554	0,000028501760	0,000004396660	0,000032726526	0,000033859920
G517	PETRIZZI	Calabria	Catanzaro	0,000040787278	0,000013847777	0,000022434663	0,000016490935	0,000000000000	0,000036597181	0,000015778011	0,000002078142	0,000023014657	0,000025303120
G518	PETRONÀ	Calabria	Catanzaro	0,000059473674	0,000031774740	0,000050959979	0,000031515108	0,000000000000	0,000063474370	0,000033529337	0,000006650343	0,000041651327	0,000045207022

Codice catastale	Denominazione	Regione	Provincia	FUNZIONI GENERALI	POLIZIA LOCALE	ISTRUZIONE PUBBLICA	RIFIUTI	TPL	VIABILITÀ E TERRITORIO	SOCIALE	ASILI NIDO	COMPLESSIVO	COMPLESSIVO SENZA RIFIUTI
D546	PIANOPOLI	Calabria	Catanzaro	0,000066966561	0,000029162293	0,000046866864	0,000036469481	0,000010569692	0,000056540126	0,000029771137	0,000006859131	0,000042631810	0,000044793499
G734	PLATANIA	Calabria	Catanzaro	0,000057396442	0,000026137522	0,000039409483	0,000016540418	0,000000000000	0,000054292144	0,000029160796	0,000003043361	0,000033551196	0,000039518425
H846	SAN FLORO	Calabria	Catanzaro	0,000029151869	0,000009137847	0,000019652552	0,000010833759	0,000000000000	0,000023854259	0,000007659591	0,000002203648	0,000015812103	0,000017558462
H976	SAN MANGO D'AQUINO	Calabria	Catanzaro	0,000046083729	0,000018309498	0,000031707344	0,000019641171	0,000000000000	0,000036878467	0,000019271370	0,000002885526	0,000026986809	0,000029563593
I093	SAN PIETRO A MAIDA	Calabria	Catanzaro	0,000104797165	0,000050199908	0,000059092928	0,000057500839	0,000000000000	0,000088820388	0,000055680357	0,000081306459	0,000068916867	0,000729921507
I095	SAN PIETRO APOSTOLO	Calabria	Catanzaro	0,000047595398	0,000020839817	0,000031216937	0,000026022445	0,000000000000	0,000041307362	0,000023142005	0,000003832427	0,000030215466	0,000031686340
I164	SAN SOSTENE	Calabria	Catanzaro	0,000047603489	0,000023566084	0,000032317333	0,000032396677	0,000000000000	0,000050696684	0,000019553421	0,000008354126	0,000032944458	0,000033136615
I393	SAN VITO SULLO IONIO	Calabria	Catanzaro	0,000054903876	0,000019462501	0,000038397338	0,000026496498	0,000000000000	0,000045231559	0,000022938548	0,000003231831	0,000033018151	0,000035305889
I266	SANT'ANDREA APOSTOLO DELLO IONIO	Calabria	Catanzaro	0,000072028552	0,000035421933	0,000024645492	0,000047702986	0,000000000000	0,000088601797	0,000028833639	0,000006126348	0,000047386839	0,000047275937
I170	SANTA CATERINA DELLO IONIO	Calabria	Catanzaro	0,000065740180	0,000037630528	0,000046076440	0,000040137624	0,000000000000	0,000065744091	0,000031662649	0,000006312007	0,000044850328	0,000046503502
I463	SATRIANO	Calabria	Catanzaro	0,000078879295	0,000051567188	0,000057284414	0,000077999064	0,000000000000	0,000075438634	0,000052097052	0,000012995307	0,000064249915	0,000059426837
I589	SELLIA	Calabria	Catanzaro	0,000023763070	0,000005936379	0,000006596161	0,000087216658	0,000004115436	0,000018368658	0,000006994380	0,000001240015	0,000011631864	0,000012652738
I590	SELLIA MARINA	Calabria	Catanzaro	0,000166793831	0,000129909372	0,000115102230	0,000213555438	0,000000000000	0,000212095100	0,000117955328	0,000038896000	0,000157074897	0,000137262029
I655	SERRASTRETTA	Calabria	Catanzaro	0,000083219326	0,000039376168	0,000070179686	0,000033983413	0,000000000000	0,000089101311	0,000042545649	0,000007213899	0,000054432834	0,000061606307
I671	SERSALE	Calabria	Catanzaro	0,000096788259	0,000057617147	0,000074915558	0,000055283484	0,000053248834	0,000103349652	0,000069672064	0,000015476569	0,000072467416	0,000078495386
I704	SETTINGIANO	Calabria	Catanzaro	0,000076095221	0,000034488677	0,000068462184	0,000048374247	0,000022001580	0,000065609379	0,000036177080	0,000009698190	0,000053245524	0,000549954324
I745	SIMERI CRICHI	Calabria	Catanzaro	0,000107877386	0,000080758112	0,000071498686	0,000094863075	0,000000000000	0,000128956919	0,000066668344	0,000024134144	0,000087235738	0,000084560137
I844	SORBO SAN BASILE	Calabria	Catanzaro	0,000029572189	0,000009401687	0,000024189313	0,000012280193	0,000000000000	0,000033915503	0,000009382705	0,000001764877	0,000018331136	0,000020453753
I872	SOVERATO	Calabria	Catanzaro	0,000177102685	0,000321075644	0,000155105873	0,000236861025	0,000000000000	0,000161582427	0,000175102374	0,000024803861	0,000185806996	0,000167897700
I874	SOVERIA MANNELLI	Calabria	Catanzaro	0,000077208892	0,000041413236	0,000059739797	0,000049738872	0,000000000000	0,000072173526	0,000040932217	0,000007461948	0,000053869801	0,000055318894
I875	SOVERIA SIMERI	Calabria	Catanzaro	0,000041336746	0,000019298344	0,000029666773	0,000021396245	0,000000000000	0,000038253152	0,000022087765	0,000044077716	0,000028510835	0,000031006569
I929	SQUILLACE	Calabria	Catanzaro	0,000101440620	0,000060362209	0,000061337641	0,000087028603	0,000027959520	0,000100241575	0,000053569801	0,000013737895	0,000076273507	0,000072500716
I937	STALETTÌ	Calabria	Catanzaro	0,000074011187	0,000038256063	0,000039046731	0,000067629582	0,000000000000	0,000081945106	0,000034029261	0,000005383769	0,000054999067	0,000050568395
L070	TAVERNA	Calabria	Catanzaro	0,000071441826	0,000033132236	0,000063350499	0,000046619522	0,000000000000	0,000093994515	0,000034848144	0,000003628374	0,000053350679	0,000055711908
L177	TIRIOLO	Calabria	Catanzaro	0,000087609892	0,000043570165	0,000073699819	0,000042942318	0,000000000000	0,000079089296	0,000053216905	0,000007851031	0,000058845091	0,000064423641
L240	TORRE DI RUGGIERO	Calabria	Catanzaro	0,000037243086	0,000013373222	0,000022813357	0,000015017982	0,000000000000	0,000035849458	0,000013758753	0,000002367144	0,000021566116	0,000023863143
I322	VALLEFIORITA	Calabria	Catanzaro	0,000055017498	0,000020608996	0,000027118131	0,000027750390	0,000014070249	0,000046031918	0,000023776523	0,000003462623	0,000032675252	0,000034402850
M140	ZAGARISE	Calabria	Catanzaro	0,000043781503	0,000019305262	0,000043004685	0,000019679215	0,000000000000	0,000048023878	0,000023206803	0,000003268913	0,000030043557	0,000033679275
A033	ACQUAFORMOSA	Calabria	Cosenza	0,000035768801	0,000013588374	0,000017153968	0,000009678263	0,000000000000	0,000032929296	0,000016212349	0,000001465376	0,000019166503	0,000022494893
A041	ACQUAPPESA	Calabria	Cosenza	0,000063573582	0,000032589745	0,000031186812	0,000049985505	0,000000000000	0,000067451541	0,000028806821	0,000025943984	0,000045219185	0,000043547202
A053	ACRI	Calabria	Cosenza	0,000319633978	0,000166783079	0,000336500454	0,000236757640	0,000000000000	0,000421814957	0,000327770362	0,000042872667	0,000282014622	0,000297890366
A102	AIELLO CALABRO	Calabria	Cosenza	0,000048257594	0,000018860492	0,000029693525	0,000016888473	0,000000000000	0,000044060020	0,000025666812	0,000002367087	0,000028301556	0,000032305163
A105	AIETA	Calabria	Cosenza	0,000028376037	0,000010137647	0,000022363359	0,000012840703	0,000000000000	0,000029980932	0,000010489001	0,000001127688	0,000017733019	0,000019449199
A160	ALBIDONA	Calabria	Cosenza	0,000040183973	0,000020425433	0,000020431153	0,000011591949	0,000000000000	0,000047876005	0,000020634567	0,000002968374	0,000023953006	0,000028289154
A183	ALESSANDRIA DEL CARRETTO	Calabria	Cosenza	0,000025350190	0,000006469587	0,000003058909	0,000004783430	0,000000000000	0,000023258443	0,000007096820	0,000000565466	0,000010933856	0,000013091370
A234	ALTILIA	Calabria	Cosenza	0,000026539959	0,000006965220	0,000011358487	0,000008070111	0,000000000000	0,000019173292	0,000007631494	0,000001156406	0,000012751217	0,000014393306
A240	ALTOMONTE	Calabria	Cosenza	0,000093847344	0,000052618547	0,000090580398	0,000047933203	0,000000000000	0,000095719737	0,000059699489	0,000009118247	0,000067220679	0,000073986553
A253	AMANTEA	Calabria	Cosenza	0,000346491298	0,000265451657	0,000227209087	0,000272490994	0,000087916584	0,000332038815	0,000250516886	0,000060717831	0,000269998762	0,000269124510
A263	AMENDOLARA	Calabria	Cosenza	0,000073754602	0,000043985904	0,000045108031	0,000042800379	0,000000000000	0,000083520910	0,000043360634	0,000012252720	0,000051585030	0,000054666607
A340	APRIGLIANO	Calabria	Cosenza	0,000071644367	0,000033438899	0,000061077729	0,000027671147	0,000029593002	0,000078515301	0,000039523912	0,000004284040	0,000048069805	0,000055225471
A762	BELMONTE CALABRO	Calabria	Cosenza	0,000061252316	0,000027824314	0,000036104319	0,000032551941	0,000000000000	0,000055367743	0,000028586237	0,000006683298	0,000038327786	0,000040353901
A768	BELSITO	Calabria	Cosenza	0,000029866005	0,000010088590	0,000020107110	0,000013015692	0,000000000000	0,000022977440	0,000011730917	0,000001690814	0,000017149175	0,000018599164
A773	BELVEDERE MARITTIMO	Calabria	Cosenza	0,000211953257	0,000175848622	0,000131657802	0,000204413620	0,000000000000	0,000236092149	0,000158991221	0,000029171989	0,000177687177	0,000168311781
A842	BIANCHI	Calabria	Cosenza	0,000039301191	0,000015899037	0,000023432321	0,000016366437	0,000000000000	0,000037169487	0,000018959133	0,000001916387	0,000023518955	0,000026027994
A887	BISIGNANO	Calabria	Cosenza	0,000181776850	0,000075100811	0,000195274577	0,000132208089	0,000000000000	0,000204968059	0,000147473022	0,000107876001	0,000151912496	0,000158824625
A912	BOCCHIGLIERO	Calabria	Cosenza	0,000042836390	0,000017583336	0,000016553813	0,000018774249	0,000000000000	0,000053293064	0,000022791292	0,000002260239	0,000026589378	0,000029330855
A973	BONIFATI	Calabria	Cosenza	0,000081904154	0,000049844918	0,000045178398	0,000062039584	0,000000000000	0,000103275179	0,000042875019	0,000009653656	0,000060770131	0,000060324818
B270	BUONVICINO	Calabria	Cosenza	0,000049339314	0,000027472508	0,000032145206	0,000020369140	0,000000000000	0,000045910344	0,000033172116	0,000004283278	0,000031788048	0,000035793699
B424	CALOPEZZATI	Calabria	Cosenza	0,000046323518	0,000020716107	0,000024480983	0,000030899272	0,000000000000	0,000049226018	0,000021911907	0,000003712945	0,000031099909	0,000031170290
B426	CALOVETO	Calabria	Cosenza	0,000033817280	0,000015171645	0,000034435773	0,000013853334	0,000010765209	0,000030395973	0,000016886932	0,000002254340	0,000022415422	0,000025418925
B500	CAMPANA	Calabria	Cosenza	0,000049848907	0,000022102375	0,000032583669	0,000020824881	0,000000000000	0,000064161019	0,000027938244	0,000003273778	0,000033023819	0,000037303098
B607	CANNA	Calabria	Cosenza	0,000027796307	0,000009086987	0,000014738474	0,000007749431	0,000000000000	0,000024859410	0,000010683040	0,000001579091	0,000014668238	0,000017095293
B774	CARIATI	Calabria	Cosenza	0,000182652902	0,000145685977	0,000151789444	0,000179667671	0,000000000000	0,000196400764	0,000129440797	0,000029733000	0,000156781558	0,000148753315
B802	CAROLEI	Calabria	Cosenza	0,000078413245	0,000037792510	0,000060144657	0,000045858697	0,000000000000	0,000064444142	0,000046528222	0,000006349950	0,000052800440	0,000055235541
B813	CARPANZANO	Calabria	Cosenza	0,000020507597	0,000002518661	0,000002534559	0,000003411699	0,000004072933	0,000015097027	0,000003852756	0,000000141204	0,000007931641	0,000009517196
M385	CASALI DEL MANCO	Calabria	Cosenza	0,000185004655	0,000067047084	0,000188308286	0,000158742374	0,000085694556	0,000224956081	0,000143493515	0,000024633052	0,000159352607	0,000159566671
C002	CASSANO ALL'IONIO	Calabria	Cosenza	0,000366387189	0,000322569266	0,000311360367	0,000380348470	0,000173552290	0,000469654593	0,000318006698	0,000067317617	0,000346768880	0,000334989461
C301	CASTIGLIONE COSENTINO	Calabria	Cosenza	0,000066902820	0,000031563722	0,000043306582	0,000033264062	0,000000000000	0,000052347352	0,000036832195	0,000006001904	0,000041700983	0,000044660579
C108	CASTROLIBERO	Calabria	Cosenza	0,000166125636	0,000071871103	0,000138204742	0,000172709224	0,000103806405	0,000159775583	0,000129490782	0,000092765291	0,000146375472	0,000137137828
C348	CASTROREGIO	Calabria	Cosenza	0,000020617304	0,000003755171	0,000002415467	0,000003186196	0,000000000000	0,000020243641	0,000004220799	0,000000141416	0,000008502290	0,000010367128
C349	CASTROVILLARI	Calabria	Cosenza	0,000344929957	0,000363097092	0,000328645263	0,000396726375	0,000218125381	0,000440369276	0,000384961072	0,000183964215	0,000364731800	0,000353508390

Codice catastale	Denominazione	Regione	Provincia	FUNZIONI GENERALI	POLIZIA LOCALE	ISTRUZIONE PUBBLICA	RIFIUTI	TPL	VIABILITÀ E TERRITORIO	SOCIALE	ASILI NIDO	COMPLESSIVO	COMPLESSIVO SENZA RIFIUTI
C430	CELICO	Calabria	Cosenza	0,000094382085	0,000037019316	0,000055526810	0,000048135053	0,000000000000	0,000079515401	0,000037510176	0,000007243026	0,000056290814	0,000059151781
C437	CELLARA	Calabria	Cosenza	0,000022047606	0,000005409616	0,000005271524	0,000005467079	0,000000000000	0,000014287076	0,000006422044	0,000000563643	0,000009504942	0,000010921388
C489	CERCHIARA DI CALABRIA	Calabria	Cosenza	0,000063046186	0,000029958376	0,000041925295	0,000019723455	0,000000000000	0,000073888078	0,000035297974	0,000005748937	0,000039468990	0,000046395547
C515	CERISANO	Calabria	Cosenza	0,000066127094	0,000026076303	0,000042542533	0,000043564911	0,000000000000	0,000060644459	0,000039790827	0,000006049188	0,000045198870	0,000045772048
C554	CERVICATI	Calabria	Cosenza	0,000030435240	0,000010781933	0,000006944832	0,000006863568	0,000000000000	0,000023272337	0,000009851999	0,000001930498	0,000013750664	0,000016166596
C560	CERZETO	Calabria	Cosenza	0,000045691170	0,000015350265	0,000026029868	0,000016549606	0,000000000000	0,000037528993	0,000019956398	0,000003607019	0,000025376114	0,000028472374
C588	CETRARO	Calabria	Cosenza	0,000196319693	0,000154248165	0,000190685444	0,000159106921	0,000000000000	0,000215776762	0,000173428624	0,000030480989	0,000168923447	0,000172366996
C763	CIVITA	Calabria	Cosenza	0,000031398736	0,000010710278	0,000012461033	0,000012431937	0,000000000000	0,000026636013	0,000012619341	0,000003024903	0,000016970894	0,000018563120
C795	CLETO	Calabria	Cosenza	0,000040212528	0,000012791898	0,000026382032	0,000015955725	0,000000000000	0,000033260399	0,000017035791	0,000028358247	0,000024015451	0,000026842731
C905	COLOSIMI	Calabria	Cosenza	0,000039636616	0,000015029007	0,000025488958	0,000016096418	0,000000000000	0,000035367898	0,000016852299	0,000002143022	0,000023188790	0,000025676730
M403	CORIGLIANO-ROSSANO	Calabria	Cosenza	0,001411228876	0,001481510838	0,001291710318	0,001898982043	0,000000000000	0,001605736485	0,001623914366	0,000532937058	0,001502972246	0,001364055557
D086	COSENZA	Calabria	Cosenza	0,001235188477	0,001873883033	0,000947978353	0,001326373092	0,001834548267	0,001226272532	0,001546352033	0,000537705247	0,001305525883	0,001298212868
D180	CROPALATI	Calabria	Cosenza	0,000032189971	0,000012246887	0,000033619270	0,000012491872	0,000000000000	0,000032835946	0,000015871899	0,000002254486	0,000021215932	0,000024276254
D184	CROSIA	Calabria	Cosenza	0,000180890686	0,000153244227	0,000174517014	0,000162618497	0,000000000000	0,000182249216	0,000161377109	0,000129586163	0,000162603916	0,000162598801
D289	DIAMANTE	Calabria	Cosenza	0,000166693256	0,000101041405	0,000061364423	0,000180145937	0,000000000000	0,000185288673	0,000094999987	0,000019073970	0,000131866300	0,000114930236
D304	DIPIGNANO	Calabria	Cosenza	0,000096875222	0,000049379005	0,000076619782	0,000067695594	0,000000000000	0,000082884177	0,000064542568	0,000007245882	0,000070047125	0,000070872021
D328	DOMANICO	Calabria	Cosenza	0,000032647421	0,000010125221	0,000022746304	0,000010892925	0,000000000000	0,000028255940	0,000011834007	0,000002818118	0,000018176986	0,000020732169
D464	FAGNANO CASTELLO	Calabria	Cosenza	0,000080858760	0,000048544963	0,000073933290	0,000049067392	0,000035133413	0,000079991879	0,000059010090	0,000006026009	0,000061585442	0,000065976662
D473	FALCONARA ALBANESE	Calabria	Cosenza	0,000058475387	0,000021297065	0,000024665890	0,000048635535	0,000000000000	0,000073824445	0,000020258157	0,000007240170	0,000040960868	0,000038268664
D582	FIGLINE VEGLIATURO	Calabria	Cosenza	0,000032011394	0,000011930847	0,000021943387	0,000021736629	0,000000000000	0,000024531134	0,000011876030	0,000004172651	0,000020502596	0,000020069708
D614	FIRMO	Calabria	Cosenza	0,000047517460	0,000023767241	0,000033773192	0,000029172756	0,000000000000	0,000040106856	0,000027853368	0,000003808878	0,000032138792	0,000033179251
D624	FIUMEFREDDO BRUZIO	Calabria	Cosenza	0,000082987849	0,000043289528	0,000053519371	0,000058095075	0,000000000000	0,000093233271	0,000042672432	0,000009653658	0,000059358765	0,000059802056
D764	FRANCAVILLA MARITTIMA	Calabria	Cosenza	0,000064572903	0,000038000708	0,000062466481	0,000032342069	0,000000000000	0,000071947034	0,000041101393	0,000007101177	0,000046991604	0,000052130530
D774	FRASCINETO	Calabria	Cosenza	0,000048887216	0,000023876923	0,000034087670	0,000033125764	0,000000000000	0,000046199058	0,000029762557	0,000005297798	0,000034562684	0,000035066743
D828	FUSCALDO	Calabria	Cosenza	0,000157447732	0,000121245728	0,000130981816	0,000128824490	0,000077077654	0,000170862328	0,000130757671	0,000035342996	0,000134175151	0,000136052115
E180	GRIMALDI	Calabria	Cosenza	0,000045943635	0,000021131375	0,000027514171	0,000018480839	0,000000000000	0,000039035980	0,000024345671	0,000003381578	0,000027370579	0,000030489021
E185	GRISOLIA	Calabria	Cosenza	0,000066250047	0,000039238633	0,000039412308	0,000046188395	0,000000000000	0,000079917823	0,000032571962	0,000012067072	0,000047822174	0,000048395289
E242	GUARDIA PIEMONTESE	Calabria	Cosenza	0,000062082595	0,000028179272	0,000028575459	0,000054390074	0,000000000000	0,000062443001	0,000026927101	0,000006126359	0,000043772677	0,000040048190
E407	LAGO	Calabria	Cosenza	0,000065560266	0,000031322915	0,000036571781	0,000039507255	0,000000000000	0,000063438500	0,000036584866	0,000004283273	0,000043388319	0,000044749762
E417	LAINO BORGO	Calabria	Cosenza	0,000051099392	0,000023419820	0,000034494999	0,000024290103	0,000000000000	0,000055448178	0,000027948877	0,000003269190	0,000033467295	0,000036686571
E419	LAINO CASTELLO	Calabria	Cosenza	0,000027864585	0,000009508854	0,000018949009	0,000008608972	0,000000000000	0,000028321768	0,000010110392	0,000002255419	0,000015833098	0,000018367257
E450	LAPPANO	Calabria	Cosenza	0,000030824577	0,000009243422	0,000010391027	0,000012452042	0,000000000000	0,000022660872	0,000010645492	0,000001734827	0,000015662613	0,000016788852
E475	LATTARICO	Calabria	Cosenza	0,000089531207	0,000047562242	0,000068324698	0,000045810364	0,000000000000	0,000080174930	0,000052001594	0,000109658095	0,000063413726	0,000069588827
E677	LONGOBARDI	Calabria	Cosenza	0,000063232540	0,000037764278	0,000042005443	0,000039687848	0,000000000000	0,000063260175	0,000034562975	0,000006683301	0,000043890667	0,000045364978
E678	LONGOBUCCO	Calabria	Cosenza	0,000068083605	0,000039980076	0,000057149058	0,000042492873	0,000037493089	0,000098288820	0,000046173726	0,000005185444	0,000054853592	0,000059189622
E745	LUNGRO	Calabria	Cosenza	0,000057376703	0,000028668531	0,000035869253	0,000036114185	0,000000000000	0,000058625843	0,000038089653	0,000003607132	0,000040267998	0,000041725119
E773	LUZZI	Calabria	Cosenza	0,000166515646	0,000071247019	0,000168960454	0,000112627691	0,000000000000	0,000183305603	0,000136084612	0,000071948515	0,000134417970	0,000142061805
E835	MAIERÀ	Calabria	Cosenza	0,000034375985	0,000016049857	0,000025824429	0,000014066402	0,000000000000	0,000029878268	0,000017859988	0,000002705220	0,000021271141	0,000023798499
E859	MALITO	Calabria	Cosenza	0,000028025668	0,000008471270	0,000017485137	0,000009825781	0,000000000000	0,000022802133	0,000010143987	0,000001916416	0,000015250759	0,000017153793
E872	MALVITO	Calabria	Cosenza	0,000042295257	0,000021048278	0,000030568844	0,000021440722	0,000000000000	0,000046192368	0,000026220440	0,000003238425	0,000028959792	0,000031597415
E878	MANDATORICCIO	Calabria	Cosenza	0,000084279940	0,000044018994	0,000042180825	0,000074314143	0,000000000000	0,000096849213	0,000039540955	0,000010395442	0,000062372995	0,000058184147
E888	MANGONE	Calabria	Cosenza	0,000050380127	0,000031476208	0,000036204019	0,000042801152	0,000000000000	0,000045366668	0,000021300992	0,000004650183	0,000036730306	0,000034600708
E914	MARANO MARCHESATO	Calabria	Cosenza	0,000067646946	0,000025683325	0,000062543688	0,000052592731	0,000000000000	0,000057421082	0,000036599673	0,000010035552	0,000049689873	0,000048671577
E915	MARANO PRINCIPATO	Calabria	Cosenza	0,000061746783	0,000028467822	0,000055259745	0,000044246418	0,000000000000	0,000051325664	0,000037427048	0,000008046398	0,000044938300	0,000045181006
F001	MARZI	Calabria	Cosenza	0,000034488872	0,000011660248	0,000028731428	0,000014431813	0,000000000000	0,000024297046	0,000011445262	0,000038244574	0,000021174771	0,000023540140
F125	MENDICINO	Calabria	Cosenza	0,000155134780	0,000065895168	0,000148018110	0,000140582996	0,000000000000	0,000159524255	0,000119896505	0,000078049554	0,000131246862	0,000127971830
F370	MONGRASSANO	Calabria	Cosenza	0,000040650620	0,000018888999	0,000050195321	0,000017558972	0,000000000000	0,000040453472	0,000020259489	0,000003865003	0,000028450610	0,000032271299
F416	MONTALTO UFFUGO	Calabria	Cosenza	0,000346740282	0,000159426049	0,000351134668	0,000364588554	0,000000000000	0,000362902859	0,000322333423	0,000087845348	0,000315748652	0,000298616052
F519	MONTEGIORDANO	Calabria	Cosenza	0,000060696595	0,000026448278	0,000033299580	0,000031470066	0,000000000000	0,000065579564	0,000029265294	0,000003898465	0,000038696811	0,000041231888
F708	MORANO CALABRO	Calabria	Cosenza	0,000101152502	0,000063536443	0,000068532327	0,000049112278	0,000000000000	0,000112689328	0,000070149345	0,000006312205	0,000070375286	0,000077834159
F735	MORMANNO	Calabria	Cosenza	0,000071216705	0,000035956011	0,000049088378	0,000040159457	0,000047675294	0,000083265014	0,000043905812	0,000003494988	0,000051655113	0,000055687686
F775	MOTTAFOLLONE	Calabria	Cosenza	0,000034674714	0,000015838606	0,000022796053	0,000018785562	0,000000000000	0,000032653657	0,000018879291	0,000026517751	0,000023555604	0,000025228892
F907	NOCARA	Calabria	Cosenza	0,000021459933	0,000004120884	0,000006201063	0,000003584364	0,000000000000	0,000018817653	0,000005649177	0,000000565663	0,000009355292	0,000011379682
G110	ORIOLO	Calabria	Cosenza	0,000060415276	0,000027366689	0,000029764854	0,000020960592	0,000000000000	0,000074843715	0,000035041432	0,000001472558	0,000037424914	0,000043200451
G129	ORSOMARSO	Calabria	Cosenza	0,000037150963	0,000017143050	0,000024510734	0,000017966124	0,000003984078	0,000044038520	0,000018640358	0,000001632796	0,000024633108	0,000026971826
G298	PALUDI	Calabria	Cosenza	0,000034382475	0,000013257068	0,000022863551	0,000013869594	0,000000000000	0,000035953587	0,000016051589	0,000001916214	0,000021058744	0,000023580634
G307	PANETTIERI	Calabria	Cosenza	0,000019468313	0,000003733057	0,000003178924	0,000004918022	0,000000000000	0,000013045198	0,000004361657	0,000000790417	0,000008012167	0,000009097565
G317	PAOLA	Calabria	Cosenza	0,000287395588	0,000325768005	0,000235639881	0,000264449658	0,000133783345	0,000297958142	0,000272517359	0,000302656959	0,000271831449	0,000274420915
G320	PAPASIDERO	Calabria	Cosenza	0,000028585251	0,000010712141	0,000016168989	0,000008023467	0,000000000000	0,000029525500	0,000010147554	0,000000762605	0,000015634827	0,000018304823
G331	PARENTI	Calabria	Cosenza	0,000056475593	0,000026561250	0,000041543751	0,000026747804	0,000018492487	0,000051804218	0,000030121841	0,000054794512	0,000038788971	0,000043012905
G372	PATERNO CALABRO	Calabria	Cosenza	0,000040367367	0,000015343005	0,000028191487	0,000016979014	0,000013012238	0,000034476946	0,000018209063	0,000004510760	0,000024558001	0,000027216641

Codice catastale	Denominazione	Regione	Provincia	FUNZIONI GENERALI	POLIZIA LOCALE	ISTRUZIONE PUBBLICA	RIFIUTI	TPL	VIABILITÀ E TERRITORIO	SOCIALE	ASILI NIDO	COMPLESSIVO	COMPLESSIVO SENZA RIFIUTI
G411	PEDIVIGLIANO	Calabria	Cosenza	0,000029799168	0,000010708860	0,000016993326	0,000010141227	0,000000000000	0,000023967349	0,000010084880	0,000001127200	0,000015868649	0,000017877777
G553	PIANE CRATI	Calabria	Cosenza	0,000035244692	0,000010767773	0,000026132288	0,000026372222	0,000000000000	0,000027609591	0,000015830993	0,000004413632	0,000023727812	0,000022800176
G615	PIETRAFITTA	Calabria	Cosenza	0,000037505503	0,000013775726	0,000024622892	0,000015532719	0,000000000000	0,000027609257	0,000017208976	0,000001803474	0,000021542241	0,000023650327
G622	PIETRAPAOLA	Calabria	Cosenza	0,000042261430	0,000017873668	0,000024001439	0,000021731012	0,000000000000	0,000045816306	0,000016829739	0,000002042108	0,000026408285	0,000028049030
G733	PLATACI	Calabria	Cosenza	0,000027621161	0,000010396415	0,000015595620	0,000007022304	0,000000000000	0,000029914230	0,000011115735	0,000001016636	0,000015296683	0,000018199262
G975	PRAIA A MARE	Calabria	Cosenza	0,000179697928	0,000146492526	0,000087165578	0,000202685291	0,000000000000	0,000193657253	0,000111835191	0,000073517428	0,000152462074	0,000134844220
H235	RENDE	Calabria	Cosenza	0,000750833401	0,000970087231	0,000533922542	0,001008249972	0,000000000000	0,000762642515	0,000616202029	0,000298743344	0,000742918712	0,000649842883
H416	ROCCA IMPERIALE	Calabria	Cosenza	0,000085634663	0,000052090283	0,000062279861	0,000069043349	0,000030342479	0,000097087658	0,000052702933	0,000011324483	0,000067545393	0,000067019924
H488	ROGGIANO GRAVINA	Calabria	Cosenza	0,000131925952	0,000077220633	0,000097064073	0,000087124442	0,000000000000	0,000130647866	0,000109242323	0,000016857931	0,000099520126	0,000103868421
H490	ROGLIANO	Calabria	Cosenza	0,000125187466	0,000079317512	0,000103476175	0,000081234116	0,000000000000	0,000115551315	0,000095141401	0,000108430812	0,000097201623	0,000102802882
H565	ROSE	Calabria	Cosenza	0,000097450579	0,000055594251	0,000086353932	0,000063608085	0,000000000000	0,000092520551	0,000063606392	0,000011722787	0,000071973165	0,000074907561
H572	ROSETO CAPO SPULICO	Calabria	Cosenza	0,000072751575	0,000032853414	0,000036819357	0,000058952057	0,000000000000	0,000088750822	0,000027604232	0,000006868946	0,000051712344	0,000049172717
H585	ROTA GRECA	Calabria	Cosenza	0,000033883922	0,000014683079	0,000021764119	0,000012735601	0,000000000000	0,000024415706	0,000016321251	0,000001578054	0,000019271858	0,000021564719
H621	ROVITO	Calabria	Cosenza	0,000075218309	0,000021651079	0,000063562178	0,000044183996	0,000027047484	0,000058226445	0,000039973852	0,000008585350	0,000050292209	0,000052434915
H765	SAN BASILE	Calabria	Cosenza	0,000030542610	0,000011576478	0,000014463186	0,000013829691	0,000000000000	0,000027863087	0,000014766347	0,000002142394	0,000017932543	0,000019371786
H774	SAN BENEDETTO ULLANO	Calabria	Cosenza	0,000042864115	0,000018071442	0,000032298154	0,000019020740	0,000000000000	0,000036817373	0,000021127051	0,000002479783	0,000026522702	0,000029154323
H806	SAN COSMO ALBANESE	Calabria	Cosenza	0,000023874504	0,000007097132	0,000013206387	0,000008689237	0,000000000000	0,000018470489	0,000008505664	0,000001465441	0,000012705028	0,000014113732
H818	SAN DEMETRIO CORONE	Calabria	Cosenza	0,000076996191	0,000041503115	0,000052658125	0,000053671000	0,000000000000	0,000085701587	0,000056149584	0,000005748551	0,000057843334	0,000059306952
H825	SAN DONATO DI NINEA	Calabria	Cosenza	0,000048733093	0,000017471905	0,000027403445	0,000017128469	0,000000000000	0,000057241556	0,000020595953	0,000001015105	0,000028800314	0,000032894693
H841	SAN FILI	Calabria	Cosenza	0,000063523710	0,000033521268	0,000049937795	0,000043569568	0,000000000000	0,000055649800	0,000035580700	0,000005748732	0,000044907136	0,000045376343
H881	SAN GIORGIO ALBANESE	Calabria	Cosenza	0,000037900541	0,000017503548	0,000025637645	0,000018142045	0,000000000000	0,000038533466	0,000021834657	0,000002592497	0,000024739345	0,000027053619
H919	SAN GIOVANNI IN FIORE	Calabria	Cosenza	0,000280986256	0,000143814773	0,000324468305	0,000233198203	0,000000000000	0,000378500403	0,000254453808	0,000175663100	0,000258988288	0,000268035219
H961	SAN LORENZO BELLIZZI	Calabria	Cosenza	0,000026401243	0,000006619690	0,000014296307	0,000005662006	0,000010037574	0,000027304303	0,000008996681	0,000000128993	0,000013931936	0,000016832954
H962	SAN LORENZO DEL VALLO	Calabria	Cosenza	0,000065969557	0,000038274680	0,000059549624	0,000043052982	0,000000000000	0,000058971714	0,000041811250	0,000007502315	0,000048259424	0,000050085797
H971	SAN LUCIDO	Calabria	Cosenza	0,000143955125	0,000093764905	0,000083020361	0,000118260191	0,000000000000	0,000141782054	0,000097721701	0,000135651232	0,000113399235	0,000111694055
H981	SAN MARCO ARGENTANO	Calabria	Cosenza	0,000166552658	0,000133223465	0,000115587467	0,000088730369	0,000000000000	0,000153457509	0,000113191566	0,000098016965	0,000119439217	0,000130211605
H992	SAN MARTINO DI FINITA	Calabria	Cosenza	0,000033158352	0,000012293279	0,000015879102	0,000009127573	0,000000000000	0,000028454075	0,000013845135	0,000001690930	0,000017365875	0,000020255798
I060	SAN NICOLA ARCELLA	Calabria	Cosenza	0,000083158164	0,000032753263	0,000038374496	0,000077828158	0,000000000000	0,000094206309	0,000026477086	0,000007240235	0,000059331707	0,000052843317
I108	SAN PIETRO IN AMANTEA	Calabria	Cosenza	0,000023216989	0,000005214356	0,000004546023	0,000005696579	0,000000000000	0,000017348463	0,000007189912	0,000000520647	0,000010168058	0,000011736612
I114	SAN PIETRO IN GUARANO	Calabria	Cosenza	0,000083739894	0,000042837558	0,000066354571	0,000048045245	0,000000000000	0,000080976005	0,000054588714	0,000006424933	0,000058791883	0,000062561707
I165	SAN SOSTI	Calabria	Cosenza	0,000054254564	0,000024463020	0,000039174168	0,000028239451	0,000000000000	0,000050835283	0,000031319590	0,000004474456	0,000035806932	0,000038461537
I388	SAN VINCENZO LA COSTA	Calabria	Cosenza	0,000052200277	0,000024189705	0,000043344587	0,000033985047	0,000000000000	0,000043601745	0,000028733847	0,000003156113	0,000036105873	0,000036849839
H877	SANGINETO	Calabria	Cosenza	0,000051817827	0,000026642876	0,000022137607	0,000038325428	0,000000000000	0,000063017906	0,000020682229	0,000003155988	0,000035640635	0,000034698834
I192	SANT'AGATA DI ESARO	Calabria	Cosenza	0,000047814653	0,000021356292	0,000040694956	0,000019475729	0,000000000000	0,000050961211	0,000026899654	0,000003719800	0,000031559246	0,000035798035
I171	SANTA CATERINA ALBANESE	Calabria	Cosenza	0,000034512815	0,000013087324	0,000021165269	0,000014938801	0,000000000000	0,000029228915	0,000016979127	0,000002078141	0,000020475288	0,000022417438
I183	SANTA DOMENICA TALAO	Calabria	Cosenza	0,000034852657	0,000015827467	0,000025701619	0,000021394009	0,000000000000	0,000034374714	0,000017590712	0,000003572785	0,000023764980	0,000024596695
C717	SANTA MARIA DEL CEDRO	Calabria	Cosenza	0,000139038527	0,000084692321	0,000083113385	0,000163185890	0,000000000000	0,000170604657	0,000076761606	0,000018007785	0,000119146633	0,000103698056
I309	SANTA SOFIA D'EPIRO	Calabria	Cosenza	0,000058083873	0,000028507251	0,000052806733	0,000029936449	0,000000000000	0,000056531333	0,000036653722	0,000009285981	0,000040741275	0,000044531511
I359	SANTO STEFANO DI ROGLIANO	Calabria	Cosenza	0,000045876413	0,000020923281	0,000037352796	0,000028748505	0,000000000000	0,000037057887	0,000021287651	0,000019217272	0,000031191193	0,000032048066
I423	SARACENA	Calabria	Cosenza	0,000086293621	0,000048691436	0,000051468855	0,000057063453	0,000000000000	0,000098816269	0,000060079015	0,000006538581	0,000063086338	0,000065199112
I485	SCALA COELI	Calabria	Cosenza	0,000033239514	0,000014727903	0,000016093299	0,000012384284	0,000000000000	0,000038976265	0,000014432253	0,000002938155	0,000019820194	0,000022428645
I489	SCALEA	Calabria	Cosenza	0,000326831297	0,000229321878	0,000178301010	0,000358925285	0,000070896973	0,000429769873	0,000198320065	0,000045066964	0,000282179252	0,000255257431
D290	SCIGLIANO	Calabria	Cosenza	0,000040707855	0,000013805363	0,000025314037	0,000016238401	0,000000000000	0,000035743328	0,000019408838	0,000001015086	0,000023725001	0,000026351233
I642	SERRA D'AIELLO	Calabria	Cosenza	0,000022093261	0,000005674719	0,000004855402	0,000006823600	0,000000000000	0,000015003425	0,000005795224	0,000001846758	0,000009868292	0,000010936342
I895	SPEZZANO ALBANESE	Calabria	Cosenza	0,000132030059	0,000078688749	0,000099283272	0,000113660960	0,000000000000	0,000126549209	0,000103452041	0,000017439914	0,000105457031	0,000102579166
I896	SPEZZANO DELLA SILA	Calabria	Cosenza	0,000143144398	0,000062577041	0,000076201129	0,000099689070	0,000000000000	0,000161530164	0,000068367278	0,000010164327	0,000098344085	0,000097872277
L055	TARSIA	Calabria	Cosenza	0,000049161704	0,000025421329	0,000036835654	0,000024605796	0,000000000000	0,000050952374	0,000027600184	0,000004467788	0,000033068826	0,000036037581
L124	TERRANOVA DA SIBARI	Calabria	Cosenza	0,000097451629	0,000057034915	0,000068900602	0,000064526341	0,000000000000	0,000096601214	0,000070637325	0,000012448425	0,000071645210	0,000074142446
L134	TERRAVECCHIA	Calabria	Cosenza	0,000026820209	0,000007694708	0,000009637817	0,000008930071	0,000005618530	0,000021359464	0,000010202130	0,000000982580	0,000013693784	0,000015364851
L206	TORANO CASTELLO	Calabria	Cosenza	0,000108566787	0,000054617657	0,000076418944	0,000068911643	0,000000000000	0,000092966879	0,000061883984	0,000009926142	0,000073875661	0,000075616994
L305	TORTORA	Calabria	Cosenza	0,000150375693	0,000092333672	0,000101205765	0,000151164545	0,000061041906	0,000174383291	0,000098903323	0,000021504997	0,000127148357	0,000118723694
L353	TREBISACCE	Calabria	Cosenza	0,000193838182	0,000179508974	0,000137978304	0,000184445498	0,000000000000	0,000191991840	0,000155728260	0,000032350925	0,000164388415	0,000157352570
L524	VACCARIZZO ALBANESE	Calabria	Cosenza	0,000032328980	0,000014359521	0,000021048807	0,000017258135	0,000000000000	0,000026985499	0,000017212342	0,000022221032	0,000021270079	0,000022677434
L747	VERBICARO	Calabria	Cosenza	0,000070141956	0,000036330916	0,000046964642	0,000027909790	0,000000000000	0,000068120416	0,000043643119	0,000004959532	0,000044648093	0,000050519740
B903	VILLAPIANA	Calabria	Cosenza	0,000154197948	0,000090282178	0,000090777427	0,000213741532	0,000048454384	0,000186553980	0,000093619988	0,000021691999	0,000142874415	0,000118014865
M202	ZUMPANO	Calabria	Cosenza	0,000070312480	0,000028854936	0,000064054462	0,000044733121	0,000000000000	0,000047472559	0,000029339175	0,000095703866	0,000049578239	0,000051277863
A772	BELVEDERE DI SPINELLO	Calabria	Crotone	0,000052694185	0,000024856365	0,000043668134	0,000026594123	0,000000000000	0,000044970870	0,000028741916	0,000004963236	0,000034605648	0,000037416019
B319	CACCURI	Calabria	Crotone	0,000046448134	0,000021705292	0,000048064603	0,000016919505	0,000000000000	0,000053680232	0,000021959669	0,000003945611	0,000031180154	0,000036182662
B771	CARFIZZI	Calabria	Crotone	0,000028749724	0,000008718232	0,000009123089	0,000010644513	0,000000000000	0,000020813752	0,000010517148	0,000000225480	0,000014288224	0,000015566406
B857	CASABONA	Calabria	Crotone	0,000060391336	0,000029170409	0,000051804053	0,000031710940	0,000000000000	0,000063220851	0,000035387124	0,000045215646	0,000043558399	0,000047714382
B968	CASTELSILANO	Calabria	Crotone	0,000032332532	0,000011892918	0,000024368525	0,000014038781	0,000000000000	0,000032363714	0,000013297621	0,000002593145	0,000019974750	0,000022057034

Codice catastale	Denominazione	Regione	Provincia	FUNZIONI GENERALI	POLIZIA LOCALE	ISTRUZIONE PUBBLICA	RIFIUTI	TPL	VIABILITÀ E TERRITORIO	SOCIALE	ASILI NIDO	COMPLESSIVO	COMPLESSIVO SENZA RIFIUTI
C501	CERENZIA	Calabria	Crotone	0,000033596540	0,000012636318	0,000021344180	0,000018507463	0,000000000000	0,000029715301	0,000016264669	0,000001803775	0,000021152283	0,000022080062
C725	CIRÒ	Calabria	Crotone	0,000062720743	0,000040535802	0,000044250586	0,000041490157	0,000000000000	0,000069792671	0,000039830594	0,000009282364	0,000046439889	0,000048176210
C726	CIRÒ MARINA	Calabria	Crotone	0,000268946273	0,000232972820	0,000254924902	0,000279798350	0,000000000000	0,000281532703	0,000247988031	0,000275129261	0,000257089413	0,000249123321
D123	COTRONEI	Calabria	Crotone	0,000126943193	0,000066044713	0,000125654537	0,000091977632	0,000000000000	0,000151881560	0,000083708070	0,000015442795	0,000101284467	0,000104549222
D122	CROTONE	Calabria	Crotone	0,000826993165	0,001108302668	0,000991968726	0,001110424576	0,000000000000	0,000975849363	0,001207302042	0,000693172643	0,000985787478	0,000942065901
D189	CRUCOLI	Calabria	Crotone	0,000078616157	0,000045996780	0,000058094530	0,000059113287	0,000000000000	0,000080366208	0,000042562774	0,000106995688	0,000061756842	0,000062684177
D236	CUTRO	Calabria	Crotone	0,000230749813	0,000165519005	0,000158514524	0,000156797713	0,000000000000	0,000285911697	0,000175835715	0,000100379224	0,000183086944	0,000192308971
E339	ISOLA DI CAPO RIZZUTO	Calabria	Crotone	0,000353783791	0,000304944341	0,000382018954	0,000385026594	0,000000000000	0,000408209086	0,000278607004	0,000108047606	0,000335907299	0,000318676691
F108	MELISSA	Calabria	Crotone	0,000087787832	0,000054803157	0,000059001788	0,000077923211	0,000000000000	0,000091288869	0,000052689062	0,000015037429	0,000068480089	0,000065167527
F157	MESORACA	Calabria	Crotone	0,000130425436	0,000074544630	0,000188373821	0,000093595569	0,000000000000	0,000141808632	0,000096910796	0,000015668882	0,000111983933	0,000118434407
G278	PALLAGORIO	Calabria	Crotone	0,000037613773	0,000015540157	0,000022803480	0,000012101583	0,000000000000	0,000036047594	0,000019052575	0,000001352897	0,000021834237	0,000025248365
G508	PETILIA POLICASTRO	Calabria	Crotone	0,000160159177	0,000082201506	0,000236972507	0,000128922015	0,000000000000	0,000190427358	0,000128461521	0,000024531202	0,000144855294	0,000150444546
H403	ROCCA DI NETO	Calabria	Crotone	0,000107102424	0,000064142352	0,000113012826	0,000056700018	0,000000000000	0,000092337040	0,000082973845	0,000018141843	0,000079348960	0,000087294006
H383	ROCCABERNARDA	Calabria	Crotone	0,000072967456	0,000038036265	0,000096968554	0,000042792285	0,000000000000	0,000070134272	0,000043572360	0,000008541097	0,000056057738	0,000060711140
I026	SAN MAURO MARCHESATO	Calabria	Crotone	0,000051296068	0,000021447714	0,000039922741	0,000029178815	0,000000000000	0,000049650347	0,000028232849	0,000005655848	0,000034788735	0,000036756644
I057	SAN NICOLA DELL'ALTO	Calabria	Crotone	0,000029379511	0,000011286641	0,000013366796	0,000009943305	0,000000000000	0,000022432151	0,000013154757	0,000000676387	0,000015578127	0,000017554772
I308	SANTA SEVERINA	Calabria	Crotone	0,000053520462	0,000024841039	0,000050117380	0,000031265847	0,000000000000	0,000050771193	0,000026865547	0,000004848229	0,000037216424	0,000039303833
I468	SAVELLI	Calabria	Crotone	0,000043890772	0,000014239231	0,000022319258	0,000020334002	0,000000000000	0,000047081117	0,000018952125	0,000001353011	0,000026347202	0,000028456579
I494	SCANDALE	Calabria	Crotone	0,000064698435	0,000034278683	0,000070066663	0,000048946980	0,000000000000	0,000063810083	0,000038071133	0,000007617892	0,000050638324	0,000051231633
I982	STRONGOLI	Calabria	Crotone	0,000134221916	0,000094663221	0,000116418039	0,000123538403	0,000000000000	0,000152562662	0,000104824631	0,000030107000	0,000115593156	0,000112806035
L492	UMBRIATICO	Calabria	Crotone	0,000025821500	0,000009260339	0,000020586270	0,000005866478	0,000000000000	0,000031766989	0,000010313657	0,000002363711	0,000015365769	0,000018698035
L802	VERZINO	Calabria	Crotone	0,000048553877	0,000021556376	0,000039198569	0,000023559894	0,000000000000	0,000047652687	0,000025248734	0,000003494283	0,000031923082	0,000034856813
A065	AFRICO	Calabria	Reggio Calabria	0,000067765034	0,000043253861	0,000056398223	0,000042983824	0,000000000000	0,000055941442	0,000037975517	0,000018379079	0,000047988433	0,000049744004
A077	AGNANA CALABRA	Calabria	Reggio Calabria	0,000026200474	0,000006578266	0,000012245301	0,000006625372	0,000000000000	0,000018286763	0,000006397597	0,000000817554	0,000012088232	0,000014004554
A303	ANOIA	Calabria	Reggio Calabria	0,000055742899	0,000022322723	0,000038779362	0,000028154401	0,000015461208	0,000045010761	0,000026494016	0,000004386237	0,000034938195	0,000037317889
A314	ANTONIMINA	Calabria	Reggio Calabria	0,000039202288	0,000014146543	0,000027535570	0,000020070262	0,000000000000	0,000033458497	0,000017022698	0,000002254378	0,000024143996	0,000025573026
A385	ARDORE	Calabria	Reggio Calabria	0,000125297253	0,000085211050	0,000079869263	0,000081158963	0,000000000000	0,000121700142	0,000079927089	0,000022277673	0,000089587525	0,000092544189
A544	BAGALADI	Calabria	Reggio Calabria	0,000034134313	0,000010947132	0,000022615277	0,000014124431	0,000000000000	0,000032562732	0,000012731083	0,000003156445	0,000020012799	0,000022078386
A552	BAGNARA CALABRA	Calabria	Reggio Calabria	0,000214764132	0,000154659548	0,000155631443	0,000163333227	0,000000000000	0,000182504364	0,000162826036	0,000040204999	0,000163840508	0,000164018457
A780	BENESTARE	Calabria	Reggio Calabria	0,000062451975	0,000027930160	0,000055256613	0,000011907676	0,000000000000	0,000055191386	0,000029839059	0,000008541170	0,000038022937	0,000044377608
A843	BIANCO	Calabria	Reggio Calabria	0,000102323926	0,000063063656	0,000066776970	0,000074216423	0,000000000000	0,000098258998	0,000062693700	0,000023205908	0,000074634129	0,000074780657
A897	BIVONGI	Calabria	Reggio Calabria	0,000049610307	0,000017362797	0,000029099031	0,000019078282	0,000000000000	0,000044851850	0,000018490199	0,000002705238	0,000027948876	0,000031060601
B097	BOVA	Calabria	Reggio Calabria	0,000024429782	0,000005791551	0,000005470303	0,000005275270	0,000000000000	0,000024472925	0,000005661523	0,000001131327	0,000011093665	0,000013134706
B099	BOVA MARINA	Calabria	Reggio Calabria	0,000108343279	0,000064033320	0,000063774630	0,000077856028	0,000000000000	0,000107720401	0,000067135152	0,000015408720	0,000077947898	0,000077980126
B098	BOVALINO	Calabria	Reggio Calabria	0,000200397152	0,000151247221	0,000156640226	0,000150234068	0,000000000000	0,000182576592	0,000143566393	0,000053294997	0,000155061134	0,000156754426
B118	BRANCALEONE	Calabria	Reggio Calabria	0,000096582958	0,000058181556	0,000051572526	0,000082897038	0,000000000000	0,000095901194	0,000058917056	0,000013737895	0,000072220063	0,000068474676
B234	BRUZZANO ZEFFIRIO	Calabria	Reggio Calabria	0,000037618918	0,000018772820	0,000017015572	0,000018119359	0,000000000000	0,000033744515	0,000017709834	0,000004084068	0,000022489823	0,000024022943
B379	CALANNA	Calabria	Reggio Calabria	0,000031680016	0,000008683548	0,000007678874	0,000008782545	0,000000000000	0,000023312479	0,000011713365	0,000001424533	0,000014716358	0,000016797886
B481	CAMINI	Calabria	Reggio Calabria	0,000028718405	0,000013810799	0,000016526965	0,000014628580	0,000000000000	0,000025501379	0,000010574231	0,000004084240	0,000017349849	0,000018304446
B516	CAMPO CALABRO	Calabria	Reggio Calabria	0,000081234094	0,000045833277	0,000073378797	0,000055777134	0,000000000000	0,000073847378	0,000057123221	0,000015868042	0,000061337201	0,000063287623
B591	CANDIDONI	Calabria	Reggio Calabria	0,000021004658	0,000008749601	0,000008448666	0,000006442412	0,000000000000	0,000020126705	0,000005255757	0,000001838505	0,000010765181	0,000012281570
B617	CANOLO	Calabria	Reggio Calabria	0,000028195783	0,000007675614	0,000012098501	0,000013035469	0,000000000000	0,000025661693	0,000009005040	0,000001916426	0,000015526830	0,000016400777
B718	CARAFFA DEL BIANCO	Calabria	Reggio Calabria	0,000024562707	0,000007763703	0,000017349352	0,000004434484	0,000004542249	0,000018090830	0,000007526437	0,000000282277	0,000012226389	0,000014959720
B756	CARDETO	Calabria	Reggio Calabria	0,000044267061	0,000016885420	0,000026697946	0,000018101414	0,000000000000	0,000040370220	0,000024470755	0,000002369507	0,000026685627	0,000029696892
B766	CARERI	Calabria	Reggio Calabria	0,000056510009	0,000032229694	0,000054552255	0,000018834709	0,000000000000	0,000051853935	0,000030834238	0,000006876455	0,000036481078	0,000042671266
B966	CASIGNANA	Calabria	Reggio Calabria	0,000029696971	0,000010667590	0,000011490588	0,000008806979	0,000000000000	0,000025122833	0,000009125531	0,000001670824	0,000014793635	0,000016893701
C285	CAULONIA	Calabria	Reggio Calabria	0,000175336853	0,000119328177	0,000091790684	0,000076557756	0,000000000000	0,000182347065	0,000125530142	0,000171100156	0,000122124052	0,000138108301
C695	CIMINÀ	Calabria	Reggio Calabria	0,000025381636	0,000009946368	0,000009614718	0,000006125236	0,000000000000	0,000026322293	0,000007387460	0,000001977540	0,000012847321	0,000015205369
C710	CINQUEFRONDI	Calabria	Reggio Calabria	0,000141616281	0,000076062847	0,000103621749	0,000082063620	0,000000000000	0,000122303188	0,000096345804	0,000125619753	0,000102073973	0,000109093425
C747	CITTANOVA	Calabria	Reggio Calabria	0,000236274903	0,000138223712	0,000170781908	0,000169804116	0,000000000000	0,000217298775	0,000154308241	0,000029066704	0,000172964037	0,000174072509
C954	CONDOFURI	Calabria	Reggio Calabria	0,000118302813	0,000078111815	0,000083230235	0,000059042788	0,000000000000	0,000120136370	0,000081664689	0,000018564725	0,000082366291	0,000090547968
D089	COSOLETO	Calabria	Reggio Calabria	0,000029523047	0,000009321212	0,000015702889	0,000016372761	0,000006093620	0,000025650440	0,000010438815	0,000001996618	0,000017659839	0,000018111335
D268	DELIANUOVA	Calabria	Reggio Calabria	0,000078587667	0,000040548093	0,000069000225	0,000043284947	0,000000000000	0,000063887369	0,000046071339	0,000018573259	0,000053843397	0,000057547207
D545	FEROLETO DELLA CHIESA	Calabria	Reggio Calabria	0,000048451157	0,000020627451	0,000034825253	0,000020789862	0,000000000000	0,000036264263	0,000021783256	0,000002654974	0,000028619628	0,000031366239
D557	FERRUZZANO	Calabria	Reggio Calabria	0,000030443299	0,000010552409	0,000009791623	0,000012932005	0,000000000000	0,000028224284	0,000010783784	0,000004455521	0,000016516683	0,000017774156
D619	FIUMARA	Calabria	Reggio Calabria	0,000032224213	0,000009397456	0,000010665347	0,000014161333	0,000000000000	0,000021122001	0,000012308367	0,000002077574	0,000016512885	0,000017337788
D864	GALATRO	Calabria	Reggio Calabria	0,000051779019	0,000019213267	0,000031301164	0,000020077807	0,000000000000	0,000050096942	0,000023777411	0,000002028983	0,000030466057	0,000034110162
D975	GERACE	Calabria	Reggio Calabria	0,000069926530	0,000028221084	0,000049252922	0,000023635294	0,000000000000	0,000059849019	0,000031780889	0,000083242000	0,000043430441	0,000050374401
E025	GIFFONE	Calabria	Reggio Calabria	0,000050828143	0,000021674960	0,000043187242	0,000019987685	0,000000000000	0,000041663134	0,000024209487	0,000003719723	0,000031098052	0,000034995469
E031	GIOIA TAURO	Calabria	Reggio Calabria	0,000396004575	0,000377545949	0,000330832060	0,000296635826	0,000000000000	0,000353932839	0,000329940865	0,000100693572	0,000320720066	0,000329168602
E044	GIOIOSA IONICA	Calabria	Reggio Calabria	0,000162483747	0,000080416268	0,000136858625	0,000101040512	0,000048405340	0,000143891753	0,000104841910	0,000021043495	0,000117152876	0,000122804949

Codice catastale	Denominazione	Regione	Provincia	FUNZIONI GENERALI	POLIZIA LOCALE	ISTRUZIONE PUBBLICA	RIFIUTI	TPL	VIABILITÀ E TERRITORIO	SOCIALE	ASILI NIDO	COMPLESSIVO	COMPLESSIVO SENZA RIFIUTI
E212	GROTTERIA	Calabria	Reggio Calabria	0,000080012767	0,000042760009	0,000050444387	0,000032574617	0,000000000000	0,000080366542	0,000043403991	0,000013737898	0,000050447284	0,000056716855
E402	LAGANADI	Calabria	Reggio Calabria	0,000022178325	0,000004083107	0,000004372165	0,000004879877	0,000000000000	0,000012229878	0,000005045003	0,000000865007	0,000008721707	0,000010069387
E479	LAUREANA DI BORRELLO	Calabria	Reggio Calabria	0,000124006528	0,000057633177	0,000080463506	0,000064583028	0,000000000000	0,000110595113	0,000073587780	0,000011080352	0,000080463597	0,000086034358
D976	LOCRI	Calabria	Reggio Calabria	0,000226470581	0,000286897957	0,000178174308	0,000198048163	0,000000000000	0,000239332542	0,000230461937	0,000075140011	0,000205820364	0,000208546782
E873	MAMMOLA	Calabria	Reggio Calabria	0,000077378042	0,000037237615	0,000051870693	0,000033112727	0,000000000000	0,000075237400	0,000037543654	0,000006537702	0,000048078275	0,000053328056
E956	MARINA DI GIOIOSA IONICA	Calabria	Reggio Calabria	0,000167910374	0,000111252999	0,000105611552	0,000133654704	0,000000000000	0,000138801162	0,000109777508	0,000031229000	0,000123696273	0,000120202944
E968	MAROPATI	Calabria	Reggio Calabria	0,000045989446	0,000014969018	0,000030649161	0,000013162110	0,000000000000	0,000038353526	0,000019613010	0,000002539243	0,000025133580	0,000029333065
E993	MARTONE	Calabria	Reggio Calabria	0,000025773118	0,000005558937	0,000008128022	0,000007727464	0,000000000000	0,000020622348	0,000006696505	0,000001578106	0,000012039778	0,000013552499
F106	MELICUCCO	Calabria	Reggio Calabria	0,000089277296	0,000053821794	0,000076311056	0,000073431223	0,000000000000	0,000076216866	0,000064792603	0,000020525377	0,000070075365	0,000068898160
F105	MELICUCCÀ	Calabria	Reggio Calabria	0,000033233797	0,000011279992	0,000022096793	0,000012227851	0,000000000000	0,000026232007	0,000011469194	0,000001731396	0,000018292742	0,000020420251
F112	MELITO DI PORTO SALVO	Calabria	Reggio Calabria	0,000242315398	0,000173015101	0,000162026539	0,000197937882	0,000000000000	0,000226362014	0,000201392589	0,000036958689	0,000191394666	0,000189099364
F301	MOLOCHIO	Calabria	Reggio Calabria	0,000068415449	0,000027119830	0,000033050957	0,000022788945	0,000000000000	0,000060370159	0,000034570777	0,000050811361	0,000039973486	0,000046001669
F324	MONASTERACE	Calabria	Reggio Calabria	0,000090958602	0,000053056263	0,000059952523	0,000064519367	0,000000000000	0,000080893711	0,000053504777	0,000012252720	0,000064397299	0,000064354479
D746	MONTEBELLO JONICO	Calabria	Reggio Calabria	0,000145405608	0,000088542246	0,000086629842	0,000069274124	0,000000000000	0,000152545734	0,000101387820	0,000022253000	0,000098545733	0,000108813952
F779	MOTTA SAN GIOVANNI	Calabria	Reggio Calabria	0,000151434821	0,000086460509	0,000084063734	0,000082707964	0,000000000000	0,000149986779	0,000102597879	0,000016455998	0,000102390794	0,000109295354
G082	OPPIDO MAMERTINA	Calabria	Reggio Calabria	0,000122573831	0,000082913545	0,000094626153	0,000071652323	0,000000000000	0,000111743926	0,000076816294	0,000139686953	0,000091211585	0,000098072799
G277	PALIZZI	Calabria	Reggio Calabria	0,000071300790	0,000035360293	0,000034498684	0,000040615412	0,000000000000	0,000071187691	0,000037912733	0,000006312006	0,000046015110	0,000047909276
G288	PALMI	Calabria	Reggio Calabria	0,000400497081	0,000387380793	0,000269913881	0,000393231735	0,000000000000	0,000360116705	0,000323946925	0,000079385740	0,000338419217	0,000319191477
G394	PAZZANO	Calabria	Reggio Calabria	0,000027247232	0,000007618220	0,000006136431	0,000008923168	0,000000000000	0,000023428632	0,000007429215	0,000001809793	0,000012978676	0,000014401312
G729	PLACANICA	Calabria	Reggio Calabria	0,000038589297	0,000014412683	0,000011725625	0,000012432338	0,000000000000	0,000033591242	0,000016735724	0,000001633471	0,000019949057	0,000022585854
G735	PLATÌ	Calabria	Reggio Calabria	0,000082473051	0,000049615595	0,000114597549	0,000023581787	0,000000000000	0,000075777477	0,000046875746	0,000019389111	0,000057621892	0,000069562856
G791	POLISTENA	Calabria	Reggio Calabria	0,000187383502	0,000188914183	0,000159930365	0,000140941755	0,000000000000	0,000162943370	0,000161065982	0,000035278336	0,000152805491	0,000156967183
G905	PORTIGLIOLA	Calabria	Reggio Calabria	0,000038446625	0,000016374319	0,000022865215	0,000008918319	0,000006346475	0,000029979545	0,000016045727	0,000005198123	0,000020401934	0,000024430283
H224	REGGIO DI CALABRIA	Calabria	Reggio Calabria	0,003078601571	0,002958180354	0,002692491534	0,003122349674	0,004709643868	0,003230288859	0,004444483594	0,001430820717	0,003251344262	0,003296594407
H265	RIACE	Calabria	Reggio Calabria	0,000069364857	0,000035356585	0,000042188711	0,000039247198	0,000000000000	0,000056453748	0,000030398833	0,000008168480	0,000043428672	0,000044895496
H359	RIZZICONI	Calabria	Reggio Calabria	0,000175535342	0,000092867625	0,000121529249	0,000144991067	0,000000000000	0,000149971273	0,000110316269	0,000023261763	0,000130042052	0,000124798072
H408	ROCCAFORTE DEL GRECO	Calabria	Reggio Calabria	0,000023036313	0,000004776233	0,000002597640	0,000004125027	0,000000000000	0,000019237478	0,000006458744	0,000000281451	0,000009544133	0,000011445106
H456	ROCCELLA IONICA	Calabria	Reggio Calabria	0,000176432914	0,000115975047	0,000107622206	0,000152649566	0,000000000000	0,000153410210	0,000112137418	0,000132516701	0,000136902834	0,000131379021
H489	ROGHUDI	Calabria	Reggio Calabria	0,000031169945	0,000011544770	0,000022972701	0,000009309711	0,000000000000	0,000028020178	0,000013435787	0,000002604104	0,000017816807	0,000020801020
H558	ROSARNO	Calabria	Reggio Calabria	0,000283166148	0,000233810630	0,000249826846	0,000193591893	0,000000000000	0,000265274937	0,000253967823	0,000077688680	0,000228228861	0,000240379198
H013	SAMO	Calabria	Reggio Calabria	0,000028184175	0,000011148520	0,000016329533	0,000010671908	0,000000000000	0,000026174413	0,000010604736	0,000001367014	0,000015988997	0,000017854184
M277	SAN FERDINANDO	Calabria	Reggio Calabria	0,000109994468	0,000076230568	0,000060551820	0,000096485554	0,000000000000	0,000094179421	0,000079454042	0,000020792495	0,000084028527	0,000079658714
H889	SAN GIORGIO MORGETO	Calabria	Reggio Calabria	0,000075144202	0,000038630438	0,000068282807	0,000037758894	0,000000000000	0,000071889511	0,000040083449	0,000008228334	0,000051139878	0,000055833808
H903	SAN GIOVANNI DI GERACE	Calabria	Reggio Calabria	0,000025049462	0,000005364458	0,000007146703	0,000006195058	0,000000000000	0,000018911993	0,000005759060	0,000000225470	0,000010957548	0,000012628186
H959	SAN LORENZO	Calabria	Reggio Calabria	0,000073472515	0,000034954941	0,000040789610	0,000058428034	0,000000000000	0,000078743825	0,000039339346	0,000006312004	0,000052979676	0,000051068441
H970	SAN LUCA	Calabria	Reggio Calabria	0,000080384527	0,000044363116	0,000083907883	0,000035319068	0,000000000000	0,000076130130	0,000048172776	0,000011498171	0,000055844476	0,000063044606
I102	SAN PIETRO DI CARIDÀ	Calabria	Reggio Calabria	0,000042086871	0,000014516834	0,000010034706	0,000014253400	0,000000000000	0,000039259215	0,000017556122	0,000001465536	0,000021689574	0,000024298117
I132	SAN PROCOPIO	Calabria	Reggio Calabria	0,000023372096	0,000005276761	0,000006911106	0,000004330130	0,000000000000	0,000014159173	0,000005896309	0,000001385514	0,000009607258	0,000011458428
I139	SAN ROBERTO	Calabria	Reggio Calabria	0,000049899771	0,000018480485	0,000028403532	0,000018108105	0,000000000000	0,000048598483	0,000024724212	0,000003607011	0,000029188833	0,000033075853
I198	SANT'AGATA DEL BIANCO	Calabria	Reggio Calabria	0,000024907790	0,000006477189	0,000012582970	0,000005637917	0,000000000000	0,000018319492	0,000007270385	0,000002145723	0,000011807067	0,000013971150
I214	SANT'ALESSIO IN ASPROMONTE	Calabria	Reggio Calabria	0,000019688050	0,000003593160	0,000004961932	0,000002841369	0,000000000000	0,000011311529	0,000004195722	0,000001112940	0,000007517650	0,000009158048
I333	SANT'EUFEMIA D'ASPROMONTE	Calabria	Reggio Calabria	0,000097912895	0,000051013727	0,000078556959	0,000053114082	0,000000000000	0,000082172288	0,000057491477	0,000011498132	0,000065814043	0,000070269075
I341	SANT'ILARIO DELLO IONIO	Calabria	Reggio Calabria	0,000046615127	0,000019494816	0,000028860608	0,000019645407	0,000000000000	0,000042395423	0,000021044317	0,000054010627	0,000029711524	0,000033242628
I176	SANTA CRISTINA D'ASPROMONTE	Calabria	Reggio Calabria	0,000031442374	0,000012536612	0,000023106045	0,000017566420	0,000000000000	0,000024666394	0,000012111546	0,000014622007	0,000019957942	0,000020796866
I371	SANTO STEFANO IN ASPROMONTE	Calabria	Reggio Calabria	0,000046793527	0,000014604206	0,000024698985	0,000015928604	0,000000000000	0,000040537831	0,000018278935	0,000002686556	0,000025269342	0,000028545989
I536	SCIDO	Calabria	Reggio Calabria	0,000030250206	0,000010491604	0,000020664776	0,000011235195	0,000006935527	0,000022566736	0,000012241886	0,000004653090	0,000017235199	0,000019339947
I537	SCILLA	Calabria	Reggio Calabria	0,000135122817	0,000074834643	0,000099064686	0,000112693154	0,000000000000	0,000122282619	0,000074302128	0,000014294839	0,000100365463	0,000096041019
I600	SEMINARA	Calabria	Reggio Calabria	0,000068363997	0,000038077777	0,000044698310	0,000034247760	0,000000000000	0,000066141471	0,000036275433	0,000010767542	0,000044618603	0,000048256602
I656	SERRATA	Calabria	Reggio Calabria	0,000030542161	0,000011456284	0,000015265655	0,000007650124	0,000000000000	0,000025147677	0,000009503092	0,000001731854	0,000015267652	0,000017939813
I725	SIDERNO	Calabria	Reggio Calabria	0,000386861105	0,000312188531	0,000269676731	0,000308145859	0,000000000000	0,000348805294	0,000308683423	0,000196818783	0,000309262403	0,000309654076
I753	SINOPOLI	Calabria	Reggio Calabria	0,000048903962	0,000024169406	0,000049951247	0,000021654747	0,000000000000	0,000038991162	0,000025370265	0,000005410502	0,000032133810	0,000035809772
I936	STAITI	Calabria	Reggio Calabria	0,000020720287	0,000003128048	0,000002929212	0,000003417287	0,000000000000	0,000013125128	0,000003718681	0,000000282825	0,000007682736	0,000009179017
I955	STIGNANO	Calabria	Reggio Calabria	0,000045247359	0,000018994130	0,000016736459	0,000017419281	0,000000000000	0,000039249411	0,000019819382	0,000005198124	0,000024803109	0,000027393290
I956	STILO	Calabria	Reggio Calabria	0,000066122318	0,000041417010	0,000048032073	0,000034725738	0,000014850103	0,000065160684	0,000031726801	0,000010396247	0,000044622530	0,000048094236
L063	TAURIANOVA	Calabria	Reggio Calabria	0,000264083215	0,000153518020	0,000213399362	0,000286432340	0,000000000000	0,000254414688	0,000252638722	0,000541636089	0,000254749601	0,000243635580
L127	TERRANOVA SAPPO MINULIO	Calabria	Reggio Calabria	0,000024634817	0,000005006155	0,000006617723	0,000004874780	0,000000000000	0,000014786845	0,000005599585	0,000008592073	0,000010245537	0,000012129550
L673	VARAPODIO	Calabria	Reggio Calabria	0,000057739048	0,000023159556	0,000033633091	0,000021396940	0,000000000000	0,000047262527	0,000025641291	0,000049023253	0,000034312012	0,000038842503
M018	VILLA SAN GIOVANNI	Calabria	Reggio Calabria	0,000307267163	0,000234747025	0,000208041826	0,000231823451	0,000000000000	0,000262701833	0,000248687855	0,000049394093	0,000235266773	0,000236474659
A043	ACQUARO	Calabria	Vibo Valentia	0,000060773991	0,000026866932	0,000044097469	0,000024658956	0,000000000000	0,000050825836	0,000033737181	0,000003043346	0,000037273794	0,000041698965
A386	ARENA	Calabria	Vibo Valentia	0,000042234910	0,000018415281	0,000032327079	0,000016584283	0,000000000000	0,000036184956	0,000018866914	0,000001465340	0,000025329651	0,000028397448
B169	BRIATICO	Calabria	Vibo Valentia	0,000122511187	0,000077913509	0,000055492447	0,000083193352	0,000000000000	0,000119988602	0,000068452231	0,000018750371	0,000083777114	0,000083981892

Codice catastale	Denominazione	Regione	Provincia	FUNZIONI GENERALI	POLIZIA LOCALE	ISTRUZIONE PUBBLICA	RIFIUTI	TPL	VIABILITÀ E TERRITORIO	SOCIALE	ASILI NIDO	COMPLESSIVO	COMPLESSIVO SENZA RIFIUTI
B197	BROGNATURO	Calabria	Vibo Valentia	0,000028582264	0,000009154746	0,000021740241	0,000008251464	0,000000000000	0,000018389760	0,000009342849	0,000001240175	0,000014873734	0,000017196767
B655	CAPISTRANO	Calabria	Vibo Valentia	0,000032844865	0,000012750726	0,000024003291	0,000013136416	0,000000000000	0,000027908120	0,000012969702	0,000058718171	0,000021436118	0,000024347579
C581	CESSANITI	Calabria	Vibo Valentia	0,000079372199	0,000034026146	0,000068691101	0,000036876691	0,000000000000	0,000065325668	0,000042376902	0,000007040726	0,000050996075	0,000055949029
D253	DASÀ	Calabria	Vibo Valentia	0,000036541970	0,000014865697	0,000024066351	0,000014613028	0,000000000000	0,000025627933	0,000015356137	0,000003000995	0,000020640449	0,000022754815
D303	DINAMI	Calabria	Vibo Valentia	0,000058948419	0,000026967880	0,000058495934	0,000025268265	0,000000000000	0,000052685393	0,000030416429	0,000003043380	0,000038664384	0,000043363623
D364	DRAPIA	Calabria	Vibo Valentia	0,000060452920	0,000030555422	0,000048494028	0,000046616172	0,000000000000	0,000061550203	0,000029943385	0,000007106147	0,000044590784	0,000043880297
D453	FABRIZIA	Calabria	Vibo Valentia	0,000064699193	0,000027159008	0,000051469613	0,000033621294	0,000000000000	0,000062082545	0,000028933847	0,000005072375	0,000042026057	0,000044974372
D587	FILADELFIA	Calabria	Vibo Valentia	0,000125024335	0,000065714135	0,000104338040	0,000073057443	0,000061436081	0,000115333921	0,000080119825	0,000157512862	0,000095786296	0,000103759374
D589	FILANDARI	Calabria	Vibo Valentia	0,000053244483	0,000022330874	0,000034923457	0,000020611174	0,000000000000	0,000042836284	0,000021960718	0,000005194293	0,000030549746	0,000034036108
D596	FILOGASO	Calabria	Vibo Valentia	0,000039967948	0,000017034669	0,000029457578	0,000018981066	0,000007747335	0,000030332391	0,000016321081	0,000004848208	0,000024332976	0,000026210377
D762	FRANCAVILLA ANGITOLA	Calabria	Vibo Valentia	0,000055493052	0,000022188958	0,000036706419	0,000012356149	0,000000000000	0,000047448729	0,000025215128	0,000002885579	0,000030033443	0,000036234480
D767	FRANCICA	Calabria	Vibo Valentia	0,000046350936	0,000019691607	0,000033271697	0,000019210830	0,000000000000	0,000037989242	0,000019782436	0,000005424946	0,000027536173	0,000030456629
D988	GEROCARNE	Calabria	Vibo Valentia	0,000059726329	0,000027042021	0,000038858609	0,000018145022	0,000000000000	0,000055640299	0,000026444953	0,000004621663	0,000034214308	0,000039851270
E321	IONADI	Calabria	Vibo Valentia	0,000086724998	0,000040822543	0,000078174456	0,000043086647	0,000000000000	0,000071835838	0,000046078944	0,000020141899	0,000057604128	0,000062696730
E389	JOPPOLO	Calabria	Vibo Valentia	0,000063517427	0,000027595999	0,000038939233	0,000023813397	0,000000000000	0,000059397815	0,000030761168	0,000005383763	0,000037622151	0,000042466138
E590	LIMBADI	Calabria	Vibo Valentia	0,000087818384	0,000040132268	0,000065784167	0,000056250621	0,000021018594	0,000074895371	0,000047375124	0,000007963988	0,000060364851	0,000061808086
E836	MAIERATO	Calabria	Vibo Valentia	0,000064461807	0,000036394735	0,000037458733	0,000033292155	0,000000000000	0,000056752965	0,000025336830	0,000004435661	0,000039488798	0,000041662525
F207	MILETO	Calabria	Vibo Valentia	0,000151889761	0,000078597406	0,000104209634	0,000093762914	0,000000000000	0,000133837709	0,000100235607	0,000019069071	0,000105234375	0,000109258460
F364	MONGIANA	Calabria	Vibo Valentia	0,000027925294	0,000010505998	0,000018553355	0,000006049257	0,000000000000	0,000020666893	0,000007674934	0,000001501972	0,000013875930	0,000016621456
F607	MONTEROSSO CALABRO	Calabria	Vibo Valentia	0,000053403791	0,000019589058	0,000023066931	0,000020710359	0,000000000000	0,000042898717	0,000022476806	0,000001965746	0,000028837112	0,000031687904
F843	NARDODIPACE	Calabria	Vibo Valentia	0,000037099188	0,000016770682	0,000060843168	0,000009163774	0,000018636894	0,000029474856	0,000017530146	0,000002592885	0,000025647044	0,000031429228
F893	NICOTERA	Calabria	Vibo Valentia	0,000153771017	0,000102790011	0,000100284709	0,000143812379	0,000000000000	0,000155693434	0,000104348917	0,000026179999	0,000123281589	0,000116079572
G335	PARGHELIA	Calabria	Vibo Valentia	0,000055855636	0,000044284778	0,000027378663	0,000035732153	0,000000000000	0,000062531039	0,000019848020	0,000004128302	0,000037504080	0,000038125656
G722	PIZZO	Calabria	Vibo Valentia	0,000248211392	0,000172847429	0,000132829563	0,000223523211	0,000000000000	0,000227589419	0,000150295074	0,000035342989	0,000187542724	0,000174921091
G728	PIZZONI	Calabria	Vibo Valentia	0,000038081786	0,000014688371	0,000026192267	0,000017350664	0,000000000000	0,000032583090	0,000016099753	0,000002479776	0,000022842722	0,000024769286
G785	POLIA	Calabria	Vibo Valentia	0,000038666731	0,000010803094	0,000015374717	0,000011627707	0,000000000000	0,000037338333	0,000013566736	0,000001240145	0,000019922681	0,000022832484
H271	RICADI	Calabria	Vibo Valentia	0,000182108516	0,000163063300	0,000137352984	0,000176035342	0,000000000000	0,000222806210	0,000084795173	0,000016830770	0,000150790648	0,000141935035
H516	ROMBIOLO	Calabria	Vibo Valentia	0,000102459359	0,000051546641	0,000083768240	0,000046568738	0,000000000000	0,000087485801	0,000062266045	0,000016044271	0,000067266879	0,000074527601
H785	SAN CALOGERO	Calabria	Vibo Valentia	0,000097831615	0,000049073243	0,000072745367	0,000034807789	0,000016383829	0,000081255551	0,000056576435	0,000092556124	0,000063572944	0,000073663503
H807	SAN COSTANTINO CALABRO	Calabria	Vibo Valentia	0,000054263914	0,000026417928	0,000036932770	0,000014113063	0,000000000000	0,000041843124	0,000026749135	0,000005224991	0,000030229156	0,000035882537
H941	SAN GREGORIO D'IPPONA	Calabria	Vibo Valentia	0,000060497330	0,000031178878	0,000048922147	0,000036327412	0,000016200183	0,000048236066	0,000029432379	0,000009126110	0,000040967499	0,000042595200
I058	SAN NICOLA DA CRISSA	Calabria	Vibo Valentia	0,000040754082	0,000017180146	0,000029579545	0,000019816446	0,000000000000	0,000035142490	0,000019684657	0,000002930642	0,000025496070	0,000027488431
I350	SANT'ONOFRIO	Calabria	Vibo Valentia	0,000075469638	0,000035237527	0,000048761785	0,000037472090	0,000000000000	0,000062191631	0,000037741991	0,000008541855	0,000046844227	0,000050131889
I639	SERRA SAN BRUNO	Calabria	Vibo Valentia	0,000141491111	0,000075902231	0,000107727612	0,000094918545	0,000000000000	0,000133197045	0,000095725851	0,000018878702	0,000102994960	0,000105828094
I744	SIMBARIO	Calabria	Vibo Valentia	0,000032597091	0,000011943142	0,000018787774	0,000018624298	0,000000000000	0,000027012917	0,000012163310	0,000002142403	0,000019661530	0,000020025382
I853	SORIANELLO	Calabria	Vibo Valentia	0,000035699127	0,000012887643	0,000034957204	0,000017142292	0,000000000000	0,000026783256	0,000014561979	0,000003832582	0,000022460944	0,000024326680
I854	SORIANO CALABRO	Calabria	Vibo Valentia	0,000062615464	0,000035838530	0,000037400176	0,000029198750	0,000000000000	0,000050617983	0,000026212786	0,000007618211	0,000037544929	0,000040472693
I884	SPADOLA	Calabria	Vibo Valentia	0,000029345952	0,000006631751	0,000020249926	0,000013727677	0,000000000000	0,000019554397	0,000008496392	0,000001612610	0,000016099248	0,000016931174
I905	SPILINGA	Calabria	Vibo Valentia	0,000048209960	0,000017690034	0,000031129702	0,000015279689	0,000000000000	0,000035378392	0,000019667557	0,000003578548	0,000026059896	0,000029841495
I945	STEFANACONI	Calabria	Vibo Valentia	0,000059109080	0,000028979749	0,000040642429	0,000036504991	0,000000000000	0,000049772836	0,000028029228	0,000100245896	0,000042464845	0,000044555508
L452	TROPEA	Calabria	Vibo Valentia	0,000201773522	0,000161889611	0,000100000811	0,000192948249	0,000000000000	0,000165821423	0,000107766749	0,000021541833	0,000151007460	0,000136295007
L607	VALLELONGA	Calabria	Vibo Valentia	0,000028772709	0,000011256228	0,000020620415	0,000007204407	0,000005832737	0,000023014091	0,000008788789	0,000002028913	0,000015327782	0,000018177389
L699	VAZZANO	Calabria	Vibo Valentia	0,000034379978	0,000013673113	0,000025058822	0,000013670039	0,000000000000	0,000027068708	0,000013352317	0,000002141650	0,000019849166	0,000022016749
F537	VIBO VALENTIA	Calabria	Vibo Valentia	0,000584959340	0,000824081340	0,000581861717	0,000645607969	0,000949595647	0,000601210154	0,000647979518	0,000343238729	0,000631193935	0,000626137621
M138	ZACCANOPOLI	Calabria	Vibo Valentia	0,000028521309	0,000009969726	0,000016427941	0,000008683938	0,000000000000	0,000019545273	0,000008578391	0,000001385051	0,000014364234	0,000016356831
M143	ZAMBRONE	Calabria	Vibo Valentia	0,000057375068	0,000053814745	0,000060174691	0,000050637851	0,000000000000	0,000068661368	0,000026906883	0,000006847015	0,000048528908	0,000047789110
M204	ZUNGRI	Calabria	Vibo Valentia	0,000054514893	0,000022730235	0,000040178349	0,000018802767	0,000000000000	0,000045130714	0,000025486568	0,000006696219	0,000031918121	0,000036518870
A101	AIELLO DEL SABATO	Campania	Avellino	0,000072443980	0,000040606331	0,000061891867	0,000055273752	0,000000000000	0,000072394245	0,000050235340	0,000013041450	0,000056285752	0,000056640753
A228	ALTAVILLA IRPINA	Campania	Avellino	0,000089632202	0,000057417463	0,000058981148	0,000061697559	0,000000000000	0,000092089396	0,000059716455	0,000009581184	0,000065777972	0,000067209345
A284	ANDRETTA	Campania	Avellino	0,000059765599	0,000023748425	0,000036274254	0,000024323001	0,000000000000	0,000069201765	0,000027273175	0,000003013159	0,000036950077	0,000041379542
A347	AQUILONIA	Campania	Avellino	0,000054458805	0,000023062102	0,000032096499	0,000026637193	0,000000000000	0,000062265950	0,000025549480	0,000001661799	0,000034776342	0,000037631483
A399	ARIANO IRPINO	Campania	Avellino	0,000452678676	0,000263512907	0,000346091115	0,000340679086	0,000330617387	0,000535333276	0,000391017234	0,000126760227	0,000380385225	0,000394313782
A489	ATRIPALDA	Campania	Avellino	0,000192864276	0,000146464083	0,000126848875	0,000219222306	0,000000000000	0,000180425496	0,000174856861	0,000030080461	0,000170996045	0,000154078705
A508	AVELLA	Campania	Avellino	0,000133476927	0,000087379164	0,000116067654	0,000129735610	0,000000000000	0,000132436740	0,000112356907	0,000024461360	0,000115052742	0,000109902124
A509	AVELLINO	Campania	Avellino	0,000890907015	0,001554324175	0,000843833789	0,001019538150	0,001735149203	0,001035022737	0,001099873038	0,000348267199	0,001020431441	0,001020744799
A566	BAGNOLI IRPINO	Campania	Avellino	0,000084427068	0,000046122060	0,000040525081	0,000057201139	0,000000000000	0,000093772701	0,000048429879	0,000075122183	0,000061396788	0,000062868584
A580	BAIANO	Campania	Avellino	0,000076589467	0,000048711187	0,000063582102	0,000084452517	0,000000000000	0,000075315128	0,000067822950	0,000012115520	0,000068490264	0,000062890849
A881	BISACCIA	Campania	Avellino	0,000112837293	0,000048969586	0,000091814505	0,000054419218	0,000044788382	0,000143622676	0,000059691761	0,000008012339	0,000079676682	0,000088536774
A975	BONITO	Campania	Avellino	0,000064982722	0,000030013218	0,000040652564	0,000028250590	0,000000000000	0,000057995813	0,000031476653	0,000004155221	0,000039345904	0,000043238041
B367	CAIRANO	Campania	Avellino	0,000024226182	0,000004385036	0,000004296227	0,000004696602	0,000000000000	0,000022214388	0,000004672719	0,000002228584	0,000010195757	0,000012124811
B374	CALABRITTO	Campania	Avellino	0,000071159737	0,000030061468	0,000039742360	0,000020974004	0,000000000000	0,000076486317	0,000036648875	0,000004898810	0,000041586668	0,000048817406

Codice catastale	Denominazione	Regione	Provincia	FUNZIONI GENERALI	POLIZIA LOCALE	ISTRUZIONE PUBBLICA	RIFIUTI	TPL	VIABILITÀ E TERRITORIO	SOCIALE	ASILI NIDO	COMPLESSIVO	COMPLESSIVO SENZA RIFIUTI
B415	CALITRI	Campania	Avellino	0,000135826694	0,000069435110	0,000055868399	0,000066053997	0,000048595263	0,000167134334	0,000075896752	0,000005991261	0,000089285845	0,000097435369
B590	CANDIDA	Campania	Avellino	0,000033750929	0,000011706790	0,000027742729	0,000013959586	0,000000000000	0,000027872051	0,000013583201	0,000002621685	0,000020165647	0,000022342678
B674	CAPOSELE	Campania	Avellino	0,000107073742	0,000058133372	0,000067740494	0,000045640135	0,000032060825	0,000109191227	0,000052901363	0,000009243037	0,000068231434	0,000076156260
B706	CAPRIGLIA IRPINA	Campania	Avellino	0,000055864437	0,000026047165	0,000037091941	0,000025032506	0,000000000000	0,000048946080	0,000029296243	0,000006815041	0,000034677436	0,000038060792
B776	CARIFE	Campania	Avellino	0,000046718120	0,000017567057	0,000022524585	0,000018159190	0,000000000000	0,000043804346	0,000021629079	0,000002224196	0,000026647122	0,000029624613
B866	CASALBORE	Campania	Avellino	0,000051757528	0,000023582465	0,000031177847	0,000025221269	0,000000000000	0,000051255132	0,000026342560	0,000003095522	0,000032660136	0,000035269625
B997	CASSANO IRPINO	Campania	Avellino	0,000031953169	0,000012489890	0,000019116761	0,000010514660	0,000000000000	0,000030333906	0,000010280526	0,000002198245	0,000017617753	0,000020109454
C058	CASTEL BARONIA	Campania	Avellino	0,000037725536	0,000014397880	0,000019320918	0,000012581300	0,000000000000	0,000034787257	0,000014713206	0,000002834601	0,000020682611	0,000023524478
C105	CASTELFRANCI	Campania	Avellino	0,000060577254	0,000023943361	0,000033101930	0,000023154679	0,000000000000	0,000052161971	0,000026187202	0,000002885509	0,000034195533	0,000038068566
C283	CASTELVETERE SUL CALORE	Campania	Avellino	0,000044758592	0,000021653086	0,000030228311	0,000024296307	0,000000000000	0,000048790046	0,000022817916	0,000003238429	0,000029962490	0,000031950136
C557	CERVINARA	Campania	Avellino	0,000144662897	0,000115296346	0,000111838764	0,000214320590	0,000053640554	0,000151856616	0,000143620003	0,000026495068	0,000149589527	0,000126882450
C576	CESINALI	Campania	Avellino	0,000051204734	0,000029553012	0,000033130307	0,000034036570	0,000000000000	0,000042928156	0,000029739241	0,000007840077	0,000035221873	0,000035637667
C606	CHIANCHE	Campania	Avellino	0,000024523738	0,000004945872	0,000003130988	0,000007114934	0,000000000000	0,000019042732	0,000005957966	0,000001168031	0,000010625222	0,000011856600
C659	CHIUSANO DI SAN DOMENICO	Campania	Avellino	0,000056224884	0,000029843139	0,000041464013	0,000028282478	0,000000000000	0,000058550986	0,000031920102	0,000006650324	0,000037971025	0,000041369680
C971	CONTRADA	Campania	Avellino	0,000065154642	0,000035797754	0,000045980298	0,000042554439	0,000000000000	0,000058806284	0,000036570780	0,000008037785	0,000045222820	0,000046158864
C976	CONZA DELLA CAMPANIA	Campania	Avellino	0,000048583004	0,000019152186	0,000032135458	0,000018299624	0,000000000000	0,000061149115	0,000019627702	0,000003975043	0,000030238276	0,000034426248
D331	DOMICELLA	Campania	Avellino	0,000042228368	0,000019975702	0,000036040722	0,000025945031	0,000000000000	0,000036293171	0,000021794965	0,000004855290	0,000028947918	0,000030001303
D638	FLUMERI	Campania	Avellino	0,000074113013	0,000068322230	0,000037346141	0,000039225563	0,000000000000	0,000070646532	0,000035939245	0,000006103064	0,000048468645	0,000051711035
D671	FONTANAROSA	Campania	Avellino	0,000081358494	0,000038448446	0,000044550815	0,000044247243	0,000000000000	0,000072764069	0,000042115943	0,000006710560	0,000051296878	0,000053769826
D701	FORINO	Campania	Avellino	0,000108486162	0,000064489737	0,000098411386	0,000093247443	0,000000000000	0,000104427409	0,000077035700	0,000014248517	0,000087608166	0,000085629959
D798	FRIGENTO	Campania	Avellino	0,000086296530	0,000045915990	0,000066911925	0,000044692999	0,000000000000	0,000092694171	0,000057271600	0,000088875671	0,000063705718	0,000070375210
D998	GESUALDO	Campania	Avellino	0,000092753016	0,000044697910	0,000048799499	0,000045068537	0,000029630855	0,000088659502	0,000049501178	0,000006910563	0,000058745982	0,000063543907
E161	GRECI	Campania	Avellino	0,000028936370	0,000009345472	0,000011085231	0,000009838354	0,000000000000	0,000034273183	0,000010336333	0,000001825394	0,000016056529	0,000018237810
E206	GROTTAMINARDA	Campania	Avellino	0,000208920849	0,000124144056	0,000121475857	0,000147106579	0,000000000000	0,000174152777	0,000122294204	0,000017908139	0,000143795094	0,000142633454
E214	GROTTOLELLA	Campania	Avellino	0,000047018965	0,000019921466	0,000032025696	0,000027860565	0,000000000000	0,000041876433	0,000023071778	0,000003809267	0,000030678511	0,000031667021
E245	GUARDIA LOMBARDI	Campania	Avellino	0,000056328211	0,000021742002	0,000033617310	0,000017730979	0,000000000000	0,000069319823	0,000026507240	0,000002595272	0,000033962666	0,000039656596
E397	LACEDONIA	Campania	Avellino	0,000071214893	0,000037894366	0,000029771587	0,000035830985	0,000000000000	0,000089511018	0,000034439505	0,000025967858	0,000046726517	0,000050548572
E448	LAPIO	Campania	Avellino	0,000047812555	0,000018941399	0,000026974525	0,000018690793	0,000000000000	0,000043714259	0,000020342534	0,000001616120	0,000027438987	0,000030507775
E487	LAURO	Campania	Avellino	0,000077783894	0,000044406816	0,000045510295	0,000060759719	0,000000000000	0,000065181453	0,000046590344	0,000008927970	0,000055296356	0,000053379858
E605	LIONI	Campania	Avellino	0,000166035828	0,000091143497	0,000099900400	0,000098889208	0,000000000000	0,000159574664	0,000103020521	0,000192798023	0,000119847317	0,000127199234
E746	LUOGOSANO	Campania	Avellino	0,000044496967	0,000014777975	0,000027399514	0,000019401629	0,000000000000	0,000031619611	0,000014897427	0,000001385064	0,000024446334	0,000026215971
E891	MANOCALZATI	Campania	Avellino	0,000085023535	0,000033363793	0,000047858312	0,000053835376	0,000000000000	0,000065040962	0,000040786634	0,000005244686	0,000053395721	0,000053241494
E997	MARZANO DI NOLA	Campania	Avellino	0,000034730410	0,000018317843	0,000031467836	0,000032838967	0,000000000000	0,000028657464	0,000020202320	0,000006696577	0,000027477560	0,000025596826
F110	MELITO IRPINO	Campania	Avellino	0,000055115967	0,000022594381	0,000032117174	0,000022985832	0,000000000000	0,000045415830	0,000024965042	0,000004969530	0,000031949753	0,000035094216
F141	MERCOGLIANO	Campania	Avellino	0,000215601826	0,000106493348	0,000196239206	0,000203803747	0,000000000000	0,000225106860	0,000174078367	0,000297017313	0,000193230403	0,000189521369
F230	MIRABELLA ECLANO	Campania	Avellino	0,000193684261	0,000112854104	0,000104387171	0,000120207703	0,000000000000	0,000153710978	0,000121664985	0,000015696047	0,000128207983	0,000131014410
F397	MONTAGUTO	Campania	Avellino	0,000023905397	0,000005816336	0,000004777944	0,000006834989	0,000004992840	0,000024242449	0,000005824684	0,000000141415	0,000011432074	0,000013044691
F448	MONTECALVO IRPINO	Campania	Avellino	0,000098667698	0,000044458900	0,000052103879	0,000041867267	0,000000000000	0,000103946277	0,000055946037	0,000006741159	0,000061325081	0,000068150708
F491	MONTEFALCIONE	Campania	Avellino	0,000075864333	0,000037028776	0,000052672458	0,000045583063	0,000000000000	0,000070768450	0,000044835113	0,000005655637	0,000051673192	0,000053809554
F506	MONTEFORTE IRPINO	Campania	Avellino	0,000176079021	0,000110451802	0,000184039364	0,000165089148	0,000000000000	0,000203376823	0,000171360445	0,000234891417	0,000168733687	0,000170012159
F511	MONTEFREDANE	Campania	Avellino	0,000051395527	0,000021323928	0,000038211821	0,000031817372	0,000000000000	0,000048068611	0,000027964042	0,000004310836	0,000034979467	0,000036088702
F512	MONTEFUSCO	Campania	Avellino	0,000041945491	0,000015189601	0,000026226434	0,000018173190	0,000009276893	0,000035276440	0,000019311206	0,000001803531	0,000024948377	0,000027325051
F546	MONTELLA	Campania	Avellino	0,000165226358	0,000112160281	0,000117880387	0,000146367687	0,000000000000	0,000182521345	0,000129060757	0,000018183385	0,000135844279	0,000132152762
F559	MONTEMARANO	Campania	Avellino	0,000074436607	0,000037458431	0,000044325586	0,000042139855	0,000000000000	0,000080206575	0,000041327593	0,000077504290	0,000052803143	0,000056543729
F566	MONTEMILETTO	Campania	Avellino	0,000127777862	0,000063258142	0,000078625052	0,000073139637	0,000000000000	0,000115806576	0,000081465680	0,000116554403	0,000089487444	0,000095222108
F660	MONTEVERDE	Campania	Avellino	0,000032328708	0,000011225573	0,000016749794	0,000010874958	0,000000000000	0,000040123553	0,000010398822	0,000000831583	0,000018525048	0,000021208631
M330	MONTORO	Campania	Avellino	0,000278535130	0,000213449989	0,000287839798	0,000298565314	0,000000000000	0,000316946195	0,000291366047	0,000162753330	0,000273386725	0,000264554301
F744	MORRA DE SANCTIS	Campania	Avellino	0,000046920842	0,000037694245	0,000025299042	0,000018628645	0,000000000000	0,000053239693	0,000016746319	0,000001311587	0,000028893988	0,000032494978
F762	MOSCHIANO	Campania	Avellino	0,000039695194	0,000020382160	0,000028265284	0,000025596794	0,000000000000	0,000032874420	0,000019665382	0,000003809284	0,000026600299	0,000026952320
F798	MUGNANO DEL CARDINALE	Campania	Avellino	0,000085719424	0,000056046339	0,000065546455	0,000087121952	0,000000000000	0,000084975778	0,000079705526	0,000017734533	0,000074939635	0,000070666187
F988	NUSCO	Campania	Avellino	0,000088338823	0,000065450301	0,000071401584	0,000050923165	0,000000000000	0,000108943842	0,000058015986	0,000008468147	0,000066606382	0,000072107914
G165	OSPEDALETTO D'ALPINOLO	Campania	Avellino	0,000054662192	0,000020260498	0,000048383216	0,000031362419	0,000000000000	0,000045676594	0,000023814086	0,000004455565	0,000035825480	0,000037391082
G242	PAGO DEL VALLO DI LAURO	Campania	Avellino	0,000036681077	0,000016195890	0,000031201454	0,000027858911	0,000000000000	0,000030526968	0,000020443352	0,000004397533	0,000026555795	0,000026098673
G340	PAROLISE	Campania	Avellino	0,000025588721	0,000006830007	0,000013522287	0,000011039009	0,000000000000	0,000018334949	0,000008017552	0,000001616034	0,000013586308	0,000014479878
G370	PATERNOPOLI	Campania	Avellino	0,000068526495	0,000029242613	0,000033427015	0,000032408290	0,000015670135	0,000061806765	0,000031735661	0,000005671752	0,000041194096	0,000044276077
G519	PETRURO IRPINO	Campania	Avellino	0,000020519762	0,000003246553	0,000003566755	0,000003072836	0,000000000000	0,000012605897	0,000004040435	0,000001385402	0,000007675698	0,000009290341
G611	PIETRADEFUSI	Campania	Avellino	0,000064570337	0,000025678891	0,000033599943	0,000033615168	0,000000000000	0,000050378980	0,000031850956	0,000001615934	0,000038491201	0,000040201670
G629	PIETRASTORNINA	Campania	Avellino	0,000047545565	0,000015710887	0,000027571591	0,000021211391	0,000000000000	0,000049002616	0,000019757822	0,000003695548	0,000028518151	0,000031081297
G990	PRATA DI PRINCIPATO ULTRA	Campania	Avellino	0,000068706864	0,000034770652	0,000053326292	0,000042675416	0,000000000000	0,000063522365	0,000036718330	0,000007156322	0,000047384963	0,000049037029
H006	PRATOLA SERRA	Campania	Avellino	0,000071123671	0,000072951018	0,000090670356	0,000058939503	0,000000000000	0,000075174068	0,000044238853	0,000009777286	0,000062233744	0,000063389335
H097	QUADRELLE	Campania	Avellino	0,000037342306	0,000011322620	0,000033187822	0,000024512252	0,000000000000	0,000036656585	0,000020069579	0,000005964346	0,000026473291	0,000027161206

Codice catastale	Denominazione	Regione	Provincia	FUNZIONI GENERALI	POLIZIA LOCALE	ISTRUZIONE PUBBLICA	RIFIUTI	TPL	VIABILITÀ E TERRITORIO	SOCIALE	ASILI NIDO	COMPLESSIVO	COMPLESSIVO SENZA RIFIUTI
H128	QUINDICI	Campania	Avellino	0,000054661407	0,000019772894	0,000026211438	0,000025979242	0,000000000000	0,000045383068	0,000022947267	0,000004963095	0,000031358303	0,000033245229
H438	ROCCA SAN FELICE	Campania	Avellino	0,000033891393	0,000011498960	0,000022136325	0,000009638274	0,000000000000	0,000029881296	0,000010641756	0,000002155022	0,000018093112	0,000021058993
H382	ROCCABASCERANA	Campania	Avellino	0,000061705279	0,000028798906	0,000042277973	0,000031335273	0,000000000000	0,000058807648	0,000029095297	0,000005655633	0,000039421294	0,000042257798
H592	ROTONDI	Campania	Avellino	0,000062065310	0,000036326737	0,000055730506	0,000061500376	0,000000000000	0,000057549578	0,000047710978	0,000012594425	0,000052598047	0,000049475189
H733	SALZA IRPINA	Campania	Avellino	0,000027105203	0,000007708407	0,000009071700	0,000010518388	0,000000000000	0,000021472151	0,000008505526	0,000001500582	0,000013674479	0,000014781608
H975	SAN MANGO SUL CALORE	Campania	Avellino	0,000042428565	0,000015501991	0,000021825224	0,000013694610	0,000000000000	0,000042194194	0,000017004438	0,000001741929	0,000023489575	0,000026925561
I016	SAN MARTINO VALLE CAUDINA	Campania	Avellino	0,000100109125	0,000063600216	0,000067679600	0,000075577188	0,000024385655	0,000101591058	0,000068928391	0,000012697596	0,000076472358	0,000076786376
I034	SAN MICHELE DI SERINO	Campania	Avellino	0,000048855117	0,000027790481	0,000038800541	0,000040689465	0,000000000000	0,000042913447	0,000032412162	0,000083488939	0,000040441632	0,000040354694
I061	SAN NICOLA BARONIA	Campania	Avellino	0,000029751660	0,000011198772	0,000017523519	0,000012380118	0,000000000000	0,000025352998	0,000009204694	0,000001690855	0,000016594588	0,000018072987
I129	SAN POTITO ULTRA	Campania	Avellino	0,000043228662	0,000017633192	0,000026234741	0,000023433813	0,000000000000	0,000034265088	0,000019872604	0,000002157324	0,000026408541	0,000027452049
I163	SAN SOSSIO BARONIA	Campania	Avellino	0,000048022345	0,000020833999	0,000031776938	0,000019730244	0,000000000000	0,000046905506	0,000023508596	0,000003607016	0,000029454469	0,000032865640
I264	SANT'ANDREA DI CONZA	Campania	Avellino	0,000049740278	0,000017768272	0,000021948508	0,000023341815	0,000000000000	0,000045553103	0,000023381782	0,000030263292	0,000030085022	0,000032450479
I280	SANT'ANGELO A SCALA	Campania	Avellino	0,000026157992	0,000010437913	0,000012049682	0,000010459479	0,000000000000	0,000022663714	0,000009667418	0,000000676330	0,000014340943	0,000015702526
I279	SANT'ANGELO ALL'ESCA	Campania	Avellino	0,000030611033	0,000010902855	0,000015218192	0,000012429713	0,000005868760	0,000024560663	0,000010600695	0,000001583046	0,000016765572	0,000018286553
I281	SANT'ANGELO DEI LOMBARDI	Campania	Avellino	0,000110518136	0,000093310931	0,000062264373	0,000059219207	0,000000000000	0,000125413342	0,000059857497	0,000110917816	0,000080030984	0,000087331569
I219	SANTA LUCIA DI SERINO	Campania	Avellino	0,000036837405	0,000014765862	0,000020641938	0,000021508804	0,000000000000	0,000030783241	0,000017589485	0,000004066852	0,000023039832	0,000023576903
I301	SANTA PAOLINA	Campania	Avellino	0,000038455034	0,000014334379	0,000029139449	0,000018401559	0,000000000000	0,000033162475	0,000017663840	0,000001660375	0,000023827611	0,000025731021
I357	SANTO STEFANO DEL SOLE	Campania	Avellino	0,000054564358	0,000023267935	0,000045674034	0,000028233729	0,000000000000	0,000045906966	0,000025744244	0,000004814651	0,000035189323	0,000037629283
I471	SAVIGNANO IRPINO	Campania	Avellino	0,000039571951	0,000015213246	0,000024458794	0,000013639778	0,000000000000	0,000046458042	0,000017180218	0,000001774103	0,000023779053	0,000027335820
I493	SCAMPITELLA	Campania	Avellino	0,000044421960	0,000015701233	0,000024462179	0,000016938552	0,000000000000	0,000033754787	0,000018949001	0,000001352957	0,000024355380	0,000026957137
I606	SENERCHIA	Campania	Avellino	0,000033946052	0,000011782135	0,000014805117	0,000014925176	0,000000000000	0,000035061135	0,000011000878	0,000001014491	0,000019172922	0,000020662993
I630	SERINO	Campania	Avellino	0,000157851717	0,000078010508	0,000109911690	0,000107561193	0,000000000000	0,000145982674	0,000107135103	0,000018602071	0,000113185375	0,000115158288
I756	SIRIGNANO	Campania	Avellino	0,000051599402	0,000021613414	0,000051189395	0,000044592943	0,000000000000	0,000053295833	0,000028789348	0,000009419834	0,000040995969	0,000039734182
I805	SOLOFRA	Campania	Avellino	0,000192935735	0,000195540131	0,000198640494	0,000177760791	0,000115947764	0,000204275801	0,000191168105	0,000042519243	0,000182652252	0,000184368133
I843	SORBO SERPICO	Campania	Avellino	0,000031291647	0,000005985269	0,000005157108	0,000007647864	0,000000000000	0,000016881915	0,000006556454	0,000001039476	0,000012248807	0,000013862777
I893	SPERONE	Campania	Avellino	0,000059503617	0,000042306279	0,000055125729	0,000057246002	0,000000000000	0,000057703114	0,000047164076	0,000013487480	0,000051295350	0,000049207914
I990	STURNO	Campania	Avellino	0,000076549053	0,000035129228	0,000044812388	0,000039145913	0,000000000000	0,000065699765	0,000040117521	0,000006695376	0,000047684206	0,000050679363
L004	SUMMONTE	Campania	Avellino	0,000041896333	0,000017827697	0,000019187049	0,000022324515	0,000000000000	0,000036428491	0,000020576351	0,000004508733	0,000025415215	0,000026499405
L061	TAURANO	Campania	Avellino	0,000037266130	0,000019518400	0,000029259892	0,000021622836	0,000000000000	0,000030359517	0,000019897922	0,000004283361	0,000024918020	0,000026073940
L062	TAURASI	Campania	Avellino	0,000064029079	0,000027370211	0,000034528825	0,000033717269	0,000000000000	0,000055159395	0,000031511117	0,000004204367	0,000039268406	0,000041215695
L102	TEORA	Campania	Avellino	0,000051656079	0,000019957388	0,000027746269	0,000022298154	0,000000000000	0,000053570788	0,000024133445	0,000001916448	0,000031073431	0,000034151719
L214	TORELLA DEI LOMBARDI	Campania	Avellino	0,000063109550	0,000024683364	0,000040246342	0,000022080997	0,000000000000	0,000064433936	0,000027118923	0,000004936693	0,000037082102	0,000042344355
L272	TORRE LE NOCELLE	Campania	Avellino	0,000041315793	0,000013129830	0,000020821023	0,000013874135	0,000000000000	0,000035485715	0,000016018196	0,000002077576	0,000022083004	0,000024962601
L301	TORRIONI	Campania	Avellino	0,000024249914	0,000005895119	0,000004096776	0,000003863817	0,000000000000	0,000015183616	0,000007119388	0,000000225438	0,000009600999	0,000011613550
L399	TREVICO	Campania	Avellino	0,000035434799	0,000010404197	0,000016848355	0,000013003100	0,000010675148	0,000031658168	0,000012568796	0,000001127644	0,000019327489	0,000021546028
L461	TUFO	Campania	Avellino	0,000032836264	0,000008763933	0,000010261252	0,000014308444	0,000000000000	0,000025834115	0,000010477573	0,000000692523	0,000016800210	0,000017674300
L589	VALLATA	Campania	Avellino	0,000080941612	0,000051206826	0,000046503087	0,000037042495	0,000000000000	0,000082126256	0,000039315054	0,000005670157	0,000051123567	0,000056063081
L616	VALLESACCARDA	Campania	Avellino	0,000043325100	0,000017218686	0,000031771265	0,000021029818	0,000000000000	0,000036438969	0,000018954810	0,000002787560	0,000026636965	0,000028603902
L739	VENTICANO	Campania	Avellino	0,000076598711	0,000031886088	0,000044045648	0,000039216604	0,000000000000	0,000057214123	0,000031199968	0,000037235664	0,000046171792	0,000048611610
L965	VILLAMAINA	Campania	Avellino	0,000033087784	0,000012903931	0,000021269605	0,000012193617	0,000000000000	0,000026628539	0,000010738134	0,000003117068	0,000018247349	0,000020370944
L973	VILLANOVA DEL BATTISTA	Campania	Avellino	0,000053097779	0,000020603991	0,000026886184	0,000019973749	0,000000000000	0,000052573308	0,000024267692	0,000002028998	0,000030589637	0,000034313595
M130	VOLTURARA IRPINA	Campania	Avellino	0,000078171034	0,000041223790	0,000055171654	0,000052186856	0,000000000000	0,000080089500	0,000050690271	0,000006281790	0,000056498614	0,000058011140
M203	ZUNGOLI	Campania	Avellino	0,000039897758	0,000014768574	0,000019811162	0,000013165051	0,000000000000	0,000037238795	0,000015005724	0,000001548137	0,000021636034	0,000024607579
A110	AIROLA	Campania	Benevento	0,000136500349	0,000089859391	0,000116898195	0,000140889743	0,000000000000	0,000132866070	0,000126776550	0,000026533086	0,000121184547	0,000114272140
A265	AMOROSI	Campania	Benevento	0,000061551300	0,000035452579	0,000037396078	0,000048152286	0,000000000000	0,000054782488	0,000037005196	0,000012723575	0,000044599895	0,000043353748
A328	APICE	Campania	Benevento	0,000133300143	0,000076986813	0,000085067588	0,000071618490	0,000000000000	0,000125000805	0,000087575367	0,000012439953	0,000089980307	0,000096421468
A330	APOLLOSA	Campania	Benevento	0,000069593844	0,000028456620	0,000043949913	0,000029603675	0,000000000000	0,000059362228	0,000033298186	0,000007913979	0,000041509392	0,000045685811
A431	ARPAIA	Campania	Benevento	0,000040470292	0,000017865457	0,000030518042	0,000033331533	0,000000000000	0,000034948782	0,000023000816	0,000008623787	0,000029830567	0,000028602460
A432	ARPAISE	Campania	Benevento	0,000028352273	0,000007797271	0,000006152360	0,000007307526	0,000000000000	0,000024497404	0,000008809899	0,000001269921	0,000013109991	0,000015145443
A696	BASELICE	Campania	Benevento	0,000055756923	0,000031867325	0,000035216340	0,000026128088	0,000000000000	0,000063783209	0,000037371457	0,000003721272	0,000038003960	0,000042169909
A783	BENEVENTO	Campania	Benevento	0,001044947398	0,001532022843	0,000944655569	0,001104930987	0,001772700789	0,001124239568	0,001189373954	0,000512832418	0,001116369491	0,001120382015
A970	BONEA	Campania	Benevento	0,000041409267	0,000017925351	0,000027613714	0,000023090327	0,000000000000	0,000033103901	0,000016211147	0,000003693536	0,000025517093	0,000026368381
B239	BUCCIANO	Campania	Benevento	0,000048574567	0,000025252596	0,000046723413	0,000032887664	0,000000000000	0,000038442132	0,000024084411	0,000006726791	0,000034427214	0,000034967275
B267	BUONALBERGO	Campania	Benevento	0,000052607521	0,000020522410	0,000030950812	0,000025667891	0,000000000000	0,000050930300	0,000023311855	0,000001907592	0,000032146873	0,000034419642
B444	CALVI	Campania	Benevento	0,000065215922	0,000031049911	0,000046410266	0,000029319876	0,000000000000	0,000058271453	0,000031434395	0,000004699518	0,000040537365	0,000044472360
B541	CAMPOLATTARO	Campania	Benevento	0,000038359604	0,000013953859	0,000017520220	0,000011143181	0,000000000000	0,000032089896	0,000013168641	0,000001979842	0,000019573032	0,000022530148
B542	CAMPOLI DEL MONTE TABURNO	Campania	Benevento	0,000046143211	0,000020005137	0,000041190874	0,000017340927	0,000000000000	0,000035734094	0,000019797831	0,000004963106	0,000027777318	0,000031438311
B873	CASALDUNI	Campania	Benevento	0,000040322458	0,000016430853	0,000027495671	0,000015407618	0,000000000000	0,000035967475	0,000017884900	0,000002045122	0,000023729507	0,000026648751
C106	CASTELFRANCO IN MISCANO	Campania	Benevento	0,000030327973	0,000012441024	0,000019568924	0,000011055835	0,000006765055	0,000036226390	0,000010900591	0,000001924985	0,000018509574	0,000021124279
C245	CASTELPAGANO	Campania	Benevento	0,000048409896	0,000019619955	0,000038693468	0,000015999202	0,000000000000	0,000052179359	0,000022223219	0,000002592738	0,000029769574	0,000034600097
C250	CASTELPOTO	Campania	Benevento	0,000040729398	0,000014832401	0,000019786435	0,000012496671	0,000000000000	0,000036336243	0,000015948510	0,000002770261	0,000021711313	0,000024943727

Codice catastale	Denominazione	Regione	Provincia	FUNZIONI GENERALI	POLIZIA LOCALE	ISTRUZIONE PUBBLICA	RIFIUTI	TPL	VIABILITÀ E TERRITORIO	SOCIALE	ASILI NIDO	COMPLESSIVO	COMPLESSIVO SENZA RIFIUTI
C280	CASTELVENERE	Campania	Benevento	0,000067396182	0,000031443861	0,000052087117	0,000030614954	0,000000000000	0,000053750483	0,000037551596	0,000006696225	0,000042549794	0,000046736428
C284	CASTELVETERE IN VAL FORTORE	Campania	Benevento	0,000038049622	0,000015293624	0,000013073171	0,000012618831	0,000000000000	0,000041100835	0,000022117238	0,000001147283	0,000021841278	0,000025076430
C359	CAUTANO	Campania	Benevento	0,000055688710	0,000025301960	0,000039899806	0,000027358100	0,000000000000	0,000049810675	0,000028275605	0,000005410580	0,000035452047	0,000038291331
C476	CEPPALONI	Campania	Benevento	0,000080759904	0,000037093865	0,000055464717	0,000047347703	0,000026264120	0,000076404779	0,000048031227	0,000090982279	0,000058784333	0,000062796200
C525	CERRETO SANNITA	Campania	Benevento	0,000092712805	0,000069772967	0,000064436092	0,000061893207	0,000000000000	0,000086632241	0,000059122694	0,000101383958	0,000070793098	0,000073915100
C719	CIRCELLO	Campania	Benevento	0,000064838717	0,000034083255	0,000053341520	0,000026794364	0,000000000000	0,000067168493	0,000033501763	0,000002788512	0,000042229356	0,000047643813
C846	COLLE SANNITA	Campania	Benevento	0,000069120285	0,000035031856	0,000057582423	0,000040653189	0,000000000000	0,000068323814	0,000035359332	0,000004061955	0,000047756200	0,000050247872
D230	CUSANO MUTRI	Campania	Benevento	0,000100797879	0,000053168317	0,000079031661	0,000048798832	0,000000000000	0,000100866118	0,000059583474	0,000016061127	0,000068201601	0,000075007919
D380	DUGENTA	Campania	Benevento	0,000061995668	0,000033582768	0,000048108020	0,000032207356	0,000000000000	0,000053906078	0,000037376536	0,000075434387	0,000044185594	0,000048387452
D386	DURAZZANO	Campania	Benevento	0,000055671326	0,000026562884	0,000057316856	0,000043623369	0,000000000000	0,000044869139	0,000026144591	0,000005540196	0,000041110445	0,000040228933
D469	FAICCHIO	Campania	Benevento	0,000093151352	0,000043584521	0,000063872289	0,000037159909	0,000000000000	0,000080481191	0,000053071894	0,000006925725	0,000057254609	0,000064303649
D644	FOGLIANISE	Campania	Benevento	0,000080301849	0,000040894047	0,000073065135	0,000048195484	0,000000000000	0,000068423755	0,000043897107	0,000008130473	0,000055807912	0,000058478283
D650	FOIANO DI VAL FORTORE	Campania	Benevento	0,000041483309	0,000018871746	0,000033612374	0,000017876797	0,000000000000	0,000045452976	0,000020914639	0,000003044663	0,000027203645	0,000030475420
D693	FORCHIA	Campania	Benevento	0,000032891838	0,000013638570	0,000034766319	0,000021245509	0,000000000000	0,000025142135	0,000012920494	0,000003545492	0,000022544173	0,000022999732
D755	FRAGNETO L'ABATE	Campania	Benevento	0,000037066972	0,000013810559	0,000017614771	0,000013518148	0,000000000000	0,000032810548	0,000013370114	0,000002200548	0,000020065937	0,000022362843
D756	FRAGNETO MONFORTE	Campania	Benevento	0,000054091121	0,000021656536	0,000035464787	0,000022335385	0,000000000000	0,000046399155	0,000023252685	0,000003084291	0,000031731235	0,000035027215
D784	FRASSO TELESINO	Campania	Benevento	0,000057870775	0,000027391195	0,000039956881	0,000033765051	0,000000000000	0,000055159226	0,000028134018	0,000004270647	0,000038266482	0,000039845543
E034	GINESTRA DEGLI SCHIAVONI	Campania	Benevento	0,000022339103	0,000006727525	0,000006907434	0,000004912041	0,000000000000	0,000018151985	0,000006723290	0,000000453451	0,000010225909	0,000012089967
E249	GUARDIA SANFRAMONDI	Campania	Benevento	0,000118647519	0,000057798848	0,000073350562	0,000055741693	0,000000000000	0,000103459172	0,000074597573	0,000008426457	0,000075408856	0,000082307921
E589	LIMATOLA	Campania	Benevento	0,000085787886	0,000048751267	0,000063622479	0,000074731836	0,000000000000	0,000076550077	0,000055408141	0,000050926850	0,000067490719	0,000064950600
F113	MELIZZANO	Campania	Benevento	0,000045455391	0,000021826765	0,000034348081	0,000029740902	0,000000000000	0,000042816561	0,000023404710	0,000004155867	0,000031472848	0,000032080399
F274	MOIANO	Campania	Benevento	0,000086158932	0,000048259703	0,000070478241	0,000057579138	0,000000000000	0,000078715646	0,000057084044	0,000114581210	0,000066943918	0,000070228999
F287	MOLINARA	Campania	Benevento	0,000047043899	0,000020139892	0,000039525081	0,000026491994	0,000000000000	0,000042643228	0,000025034985	0,000002937831	0,000031681325	0,000033501695
F494	MONTEFALCONE DI VAL FORTORE	Campania	Benevento	0,000043186017	0,000019748096	0,000031111356	0,000023432545	0,000000000000	0,000050551304	0,000023686164	0,000001806340	0,000029704694	0,000031904908
F636	MONTESARCHIO	Campania	Benevento	0,000207122815	0,000172143287	0,000200924087	0,000202086879	0,000000000000	0,000215918720	0,000217293927	0,000178613835	0,000197295808	0,000195615143
F717	MORCONE	Campania	Benevento	0,000125664631	0,000067759070	0,000078640603	0,000053691929	0,000000000000	0,000145362678	0,000078672235	0,000034853984	0,000084282025	0,000095012757
G227	PADULI	Campania	Benevento	0,000099947733	0,000045542265	0,000052408183	0,000039625772	0,000031654029	0,000095714509	0,000057086689	0,000007387458	0,000061368029	0,000068995018
G243	PAGO VEIANO	Campania	Benevento	0,000068525221	0,000028889196	0,000038076029	0,000032693340	0,000000000000	0,000057314207	0,000032756359	0,000004357111	0,000040902517	0,000043782223
G311	PANNARANO	Campania	Benevento	0,000044946949	0,000017841817	0,000035562500	0,000030956515	0,000000000000	0,000048197736	0,000026088797	0,000004356403	0,000032639462	0,000033229824
G318	PAOLISI	Campania	Benevento	0,000045981237	0,000024841299	0,000042134686	0,000043594427	0,000000000000	0,000037844980	0,000024875000	0,000005908335	0,000036095738	0,000033465265
G386	PAUPISI	Campania	Benevento	0,000046958868	0,000015348155	0,000035534185	0,000019685279	0,000011640297	0,000034383657	0,000020865745	0,000004765959	0,000027867891	0,000030738278
G494	PESCO SANNITA	Campania	Benevento	0,000059031968	0,000023573746	0,000035579372	0,000027141053	0,000000000000	0,000056048215	0,000028011720	0,000078161208	0,000038880675	0,000042998830
G626	PIETRAROJA	Campania	Benevento	0,000024209333	0,000007541350	0,000006277734	0,000006711024	0,000000000000	0,000024619405	0,000007415361	0,000003134116	0,000012015984	0,000013876916
G631	PIETRELCINA	Campania	Benevento	0,000082387537	0,000043736657	0,000053911835	0,000054254260	0,000000000000	0,000073649461	0,000039339218	0,000006173472	0,000055334233	0,000055713078
G827	PONTE	Campania	Benevento	0,000066381763	0,000032144012	0,000042330809	0,000030676355	0,000013073986	0,000055071097	0,000036235100	0,000006351488	0,000041517781	0,000045320856
G848	PONTELANDOLFO	Campania	Benevento	0,000058658699	0,000028131377	0,000041062056	0,000028836498	0,000000000000	0,000057239298	0,000031524805	0,000003926017	0,000038096023	0,000041344182
H087	PUGLIANELLO	Campania	Benevento	0,000038004418	0,000017023423	0,000019980890	0,000024353918	0,000000000000	0,000027456027	0,000017753667	0,000003462729	0,000023680458	0,000023444214
H227	REINO	Campania	Benevento	0,000038740464	0,000014272013	0,000019038027	0,000016503840	0,000000000000	0,000033130868	0,000016009400	0,000002311106	0,000021836439	0,000023707067
H764	SAN BARTOLOMEO IN GALDO	Campania	Benevento	0,000099754935	0,000061631846	0,000079039953	0,000071771099	0,000000000000	0,000119467331	0,000076338805	0,000075652442	0,000081670495	0,000085143114
H894	SAN GIORGIO DEL SANNIO	Campania	Benevento	0,000194035040	0,000096728005	0,000143751766	0,000144684082	0,000000000000	0,000182493271	0,000145949250	0,000031579638	0,000146461010	0,000147084341
H898	SAN GIORGIO LA MOLARA	Campania	Benevento	0,000078911963	0,000038375048	0,000077396528	0,000025835761	0,000000000000	0,000087339262	0,000041904747	0,000004961260	0,000051949899	0,000061110504
H953	SAN LEUCIO DEL SANNIO	Campania	Benevento	0,000075340173	0,000036298877	0,000046266992	0,000035857005	0,000017361751	0,000060947808	0,000037216492	0,000006946852	0,000046428544	0,000050136945
H955	SAN LORENZELLO	Campania	Benevento	0,000056746273	0,000026048490	0,000050024912	0,000035060943	0,000000000000	0,000048150914	0,000030583382	0,000009288527	0,000039337019	0,000040837029
H967	SAN LORENZO MAGGIORE	Campania	Benevento	0,000055947481	0,000024319665	0,000031312024	0,000022870984	0,000011339887	0,000046312342	0,000027335713	0,000009497264	0,000033119540	0,000036714642
H973	SAN LUPO	Campania	Benevento	0,000029616516	0,000010514013	0,000071159224	0,000011857834	0,000000000000	0,000022740175	0,000009496874	0,000000584922	0,000014726728	0,000015733110
H984	SAN MARCO DEI CAVOTI	Campania	Benevento	0,000086267422	0,000050563375	0,000074203917	0,000050927478	0,000000000000	0,000085664634	0,000052208147	0,000006514920	0,000061782955	0,000065590959
I002	SAN MARTINO SANNITA	Campania	Benevento	0,000037910951	0,000013546700	0,000026174163	0,000016977690	0,000000000000	0,000029028843	0,000015144511	0,000002309887	0,000022051963	0,000023831972
I049	SAN NAZZARO	Campania	Benevento	0,000028387440	0,000006218298	0,000013955189	0,000012927535	0,000000000000	0,000020116958	0,000008103141	0,000001715263	0,000014866969	0,000015547306
I062	SAN NICOLA MANFREDI	Campania	Benevento	0,000092949600	0,000042583855	0,000056700198	0,000052455623	0,000000000000	0,000076305242	0,000046835822	0,000008893777	0,000058795332	0,000061019246
I145	SAN SALVATORE TELESINO	Campania	Benevento	0,000083956350	0,000049313165	0,000061602678	0,000073893889	0,000021104276	0,000077682313	0,000056325245	0,000036427976	0,000067104774	0,000064723213
I197	SANT'AGATA DE' GOTI	Campania	Benevento	0,000204422213	0,000142319980	0,000240674733	0,000139136585	0,000068936319	0,000215237773	0,000177254005	0,000028968566	0,000173742982	0,000185882596
I277	SANT'ANGELO A CUPOLO	Campania	Benevento	0,000084402115	0,000031856432	0,000064054386	0,000048035975	0,000051907731	0,000084499826	0,000054081920	0,000010410044	0,000060069061	0,000064290159
F557	SANT'ARCANGELO TRIMONTE	Campania	Benevento	0,000023592928	0,000005848388	0,000004721985	0,000004842223	0,000000000000	0,000019140436	0,000008374295	0,000001554952	0,000010523871	0,000012516942
I179	SANTA CROCE DEL SANNIO	Campania	Benevento	0,000034633991	0,000012851816	0,000017449766	0,000015152918	0,000000000000	0,000035185843	0,000011455130	0,000001774472	0,000019898912	0,000021563765
I455	SASSINORO	Campania	Benevento	0,000025344714	0,000007701391	0,000014050401	0,000007774534	0,000000000000	0,000022030418	0,000008482469	0,000001129098	0,000013314771	0,000015258237
I809	SOLOPACA	Campania	Benevento	0,000081694827	0,000044756060	0,000047495891	0,000056444313	0,000000000000	0,000080314670	0,000056990805	0,000007123502	0,000058572277	0,000059318747
L086	TELESE TERME	Campania	Benevento	0,000142052175	0,000106289079	0,000126796542	0,000175625007	0,000000000000	0,000139512211	0,000110159091	0,000021962445	0,000131752217	0,000116362035
L185	TOCCO CAUDIO	Campania	Benevento	0,000039727920	0,000019018534	0,000034193049	0,000019809264	0,000000000000	0,000040664462	0,000020230909	0,000039392637	0,000028174144	0,000031108469
L254	TORRECUSO	Campania	Benevento	0,000086698896	0,000039505773	0,000054832596	0,000048221858	0,000000000000	0,000074665930	0,000047137755	0,000008244398	0,000055846822	0,000058521590
M093	VITULANO	Campania	Benevento	0,000072103544	0,000036259584	0,000054512018	0,000043169007	0,000018858804	0,000066281430	0,000040282157	0,000006425080	0,000049908231	0,000052272291
A106	AILANO	Campania	Caserta	0,000036211902	0,000015979153	0,000028678930	0,000016969033	0,000000000000	0,000031682860	0,000017447096	0,000001270759	0,000022846031	0,000024907629

Codice catastale	Denominazione	Regione	Provincia	FUNZIONI GENERALI	POLIZIA LOCALE	ISTRUZIONE PUBBLICA	RIFIUTI	TPL	VIABILITÀ E TERRITORIO	SOCIALE	ASILI NIDO	COMPLESSIVO	COMPLESSIVO SENZA RIFIUTI
A200	ALIFE	Campania	Caserta	0,000145913459	0,000087624304	0,000121926554	0,000106512610	0,000000000000	0,000140490284	0,000107529190	0,000019532645	0,000112251542	0,000114264708
A243	ALVIGNANO	Campania	Caserta	0,000098028020	0,000057684118	0,000091639363	0,000070874312	0,000000000000	0,000087556859	0,000067137294	0,000009810901	0,000074684927	0,000076021657
A403	ARIENZO	Campania	Caserta	0,000080364368	0,000058819897	0,000129842239	0,000076712565	0,000000000000	0,000081509967	0,000075498136	0,000018743869	0,000078723562	0,000079429002
A512	AVERSA	Campania	Caserta	0,000783013391	0,001535195200	0,000771257877	0,001133699986	0,000000000000	0,000751282203	0,000963270561	0,000272777714	0,000903076997	0,000822176519
A579	BAIA E LATINA	Campania	Caserta	0,000051171232	0,000030277285	0,000052657526	0,000036877253	0,000000000000	0,000043913832	0,000027172357	0,000004699182	0,000038143104	0,000038587153
A755	BELLONA	Campania	Caserta	0,000116157414	0,000052154904	0,000106674625	0,000115892202	0,000000000000	0,000107148421	0,000082080670	0,000020825635	0,000096571027	0,000089793332
B361	CAIANELLO	Campania	Caserta	0,000050295848	0,000020186746	0,000032787394	0,000038854530	0,000000000000	0,000041092343	0,000023386617	0,000003116789	0,000034218584	0,000032592335
B362	CAIAZZO	Campania	Caserta	0,000116644304	0,000074244011	0,000100805297	0,000065364062	0,000000000000	0,000104750590	0,000080106511	0,000013486515	0,000083428133	0,000089764848
B445	CALVI RISORTA	Campania	Caserta	0,000091425357	0,000058358034	0,000075410984	0,000094132044	0,000000000000	0,000088595970	0,000085940782	0,000016406145	0,000080664332	0,000075939980
B477	CAMIGLIANO	Campania	Caserta	0,000039239877	0,000021942923	0,000034439749	0,000030488386	0,000000000000	0,000034219170	0,000023524229	0,000006980594	0,000029574323	0,000029253678
B581	CANCELLO ED ARNONE	Campania	Caserta	0,000108829623	0,000067015105	0,000091278521	0,000108194339	0,000000000000	0,000096532798	0,000083607676	0,000019764466	0,000091090581	0,000085090735
B667	CAPODRISE	Campania	Caserta	0,000144448308	0,000132076617	0,000160182811	0,000181457405	0,000000000000	0,000149297376	0,000144855836	0,000066930082	0,000148142110	0,000136455403
B704	CAPRIATI A VOLTURNO	Campania	Caserta	0,000040701699	0,000019152061	0,000038947436	0,000019713535	0,000000000000	0,000037306699	0,000020417325	0,000003464052	0,000027207206	0,000029835919
B715	CAPUA	Campania	Caserta	0,000293741474	0,000399649724	0,000246449900	0,000366464531	0,000000000000	0,000304982310	0,000296561522	0,000043241817	0,000296204061	0,000271557317
B779	CARINARO	Campania	Caserta	0,000104383711	0,000111159849	0,000104382529	0,000153051135	0,000000000000	0,000101796608	0,000100146695	0,000030712859	0,000110238363	0,000095220027
B781	CARINOLA	Campania	Caserta	0,000160870962	0,000097757405	0,000104587688	0,000130681292	0,000035214042	0,000167280319	0,000113899548	0,000014765236	0,000125054373	0,000123080501
B860	CASAGIOVE	Campania	Caserta	0,000203631110	0,000166737952	0,000166245408	0,000277468886	0,000000000000	0,000205301105	0,000219385529	0,000037079603	0,000204893625	0,000179434873
B872	CASAL DI PRINCIPE	Campania	Caserta	0,000268800707	0,000234717001	0,000326468560	0,000486662547	0,000000000000	0,000293543894	0,000368189952	0,000086221225	0,000332983316	0,000279074019
B916	CASALUCE	Campania	Caserta	0,000125617821	0,000105354478	0,000165138440	0,000176558087	0,000000000000	0,000133314410	0,000132563116	0,000035885820	0,000136983259	0,000123100764
M260	CASAPESENNA	Campania	Caserta	0,000093499363	0,000085042645	0,000110142414	0,000152098191	0,000000000000	0,000093799838	0,000104042639	0,000028058881	0,000106360931	0,000090316710
B935	CASAPULLA	Campania	Caserta	0,000128794554	0,000112019203	0,000128770139	0,000137014646	0,000000000000	0,000124643348	0,000126872975	0,000029092629	0,000120879661	0,000115219652
B963	CASERTA	Campania	Caserta	0,001329960705	0,002003963747	0,001277860864	0,001498541889	0,002100277322	0,001462265396	0,001656024145	0,000312662040	0,001465904898	0,001454456134
B494	CASTEL CAMPAGNANO	Campania	Caserta	0,000046574784	0,000017217665	0,000036662452	0,000030276793	0,000000000000	0,000036321436	0,000020546085	0,000002770851	0,000030540721	0,000030633305
C097	CASTEL DI SASSO	Campania	Caserta	0,000033562677	0,000012408077	0,000019930894	0,000011954019	0,000000000000	0,000027085647	0,000014967243	0,000002078415	0,000018739308	0,000021119526
C211	CASTEL MORRONE	Campania	Caserta	0,000083846264	0,000045268168	0,000049544163	0,000056644698	0,000000000000	0,000068422377	0,000051570128	0,000008427616	0,000057134644	0,000057306513
C291	CASTEL VOLTURNO	Campania	Caserta	0,000500106320	0,000421661380	0,000454834176	0,000812928771	0,000000000000	0,000623214207	0,000508795777	0,000170433434	0,000556888878	0,000467072378
C178	CASTELLO DEL MATESE	Campania	Caserta	0,000041063704	0,000019982209	0,000033805858	0,000023793033	0,000000000000	0,000035943260	0,000018906692	0,000003044241	0,000027312038	0,000028546474
M262	CELLOLE	Campania	Caserta	0,000177769047	0,000133869366	0,000124350792	0,000310794066	0,000044833048	0,000164884183	0,000125607727	0,000035529999	0,000182835306	0,000137948520
C558	CERVINO	Campania	Caserta	0,000074414059	0,000057370632	0,000079888424	0,000067345965	0,000000000000	0,000071484155	0,000068024621	0,000015393364	0,000066042938	0,000065585847
C561	CESA	Campania	Caserta	0,000120162589	0,000124427302	0,000158876978	0,000138995621	0,000000000000	0,000131737546	0,000129813193	0,000044008140	0,000126364171	0,000121933172
C716	CIORLANO	Campania	Caserta	0,000021593168	0,000004608213	0,000003634203	0,000005563590	0,000000000000	0,000019992687	0,000005906534	0,000000000000	0,000009753321	0,000011223041
C939	CONCA DELLA CAMPANIA	Campania	Caserta	0,000038835882	0,000016008069	0,000028522985	0,000015407920	0,000000000000	0,000035792144	0,000017083117	0,000001851282	0,000023391411	0,000026191948
D228	CURTI	Campania	Caserta	0,000109794149	0,000104728767	0,000099360037	0,000144543707	0,000000000000	0,000100755048	0,000107909330	0,000020231930	0,000108661022	0,000096073698
D361	DRAGONI	Campania	Caserta	0,000052295760	0,000025945463	0,000042279039	0,000033616011	0,000000000000	0,000045678575	0,000025678702	0,000004039735	0,000035819982	0,000036593115
D471	FALCIANO DEL MASSICO	Campania	Caserta	0,000079076931	0,000045867780	0,000052822481	0,000064913245	0,000000000000	0,000075664939	0,000048123759	0,000009118214	0,000059177812	0,000057165874
D683	FONTEGRECA	Campania	Caserta	0,000026449775	0,000009350514	0,000026011884	0,000007635078	0,000000000000	0,000021125466	0,000009414270	0,000001578101	0,000015218228	0,000017878329
D709	FORMICOLA	Campania	Caserta	0,000041339017	0,000020011834	0,000031839601	0,000025740145	0,000000000000	0,000034498262	0,000020113909	0,000004028203	0,000027669915	0,000028346861
D769	FRANCOLISE	Campania	Caserta	0,000090377559	0,000057835989	0,000075284720	0,000079707077	0,000000000000	0,000090564439	0,000064060497	0,000013965877	0,000073411365	0,000071202885
D799	FRIGNANO	Campania	Caserta	0,000119343863	0,000104072940	0,000149354785	0,000174048997	0,000019349263	0,000126457251	0,000132420118	0,000035738120	0,000132755311	0,000118269856
D884	GALLO MATESE	Campania	Caserta	0,000027443112	0,000006107442	0,000017122859	0,000006765534	0,000000000000	0,000028982642	0,000007824729	0,000000132595	0,000014442605	0,000017135653
D886	GALLUCCIO	Campania	Caserta	0,000054105278	0,000027274132	0,000032491122	0,000034929463	0,000000000000	0,000052265292	0,000026042554	0,000003924855	0,000036171156	0,000036606731
E011	GIANO VETUSTO	Campania	Caserta	0,000022662694	0,000009506045	0,000016334435	0,000011532129	0,000000000000	0,000018909645	0,000008696364	0,000001466904	0,000013862297	0,000014679700
E039	GIOIA SANNITICA	Campania	Caserta	0,000084288858	0,000046968386	0,000067524466	0,000047455973	0,000000000000	0,000080673765	0,000055646306	0,000006876167	0,000059328379	0,000063493112
E158	GRAZZANISE	Campania	Caserta	0,000124731221	0,000083061691	0,000109507166	0,000124261834	0,000033087559	0,000112550075	0,000096116318	0,000020468489	0,000106815565	0,000100695570
E173	GRICIGNANO DI AVERSA	Campania	Caserta	0,000165601479	0,000145069059	0,000205597818	0,000240147170	0,000000000000	0,000189133150	0,000173616749	0,000069096107	0,000183619750	0,000163790437
E554	LETINO	Campania	Caserta	0,000029112134	0,000008989774	0,000017890134	0,000009934533	0,000000000000	0,000028236654	0,000008985045	0,000000682959	0,000016001779	0,000018130114
E570	LIBERI	Campania	Caserta	0,000033279372	0,000014719477	0,000023334254	0,000014972494	0,000000000000	0,000028269890	0,000016837623	0,000002817964	0,000020530304	0,000022479933
E754	LUSCIANO	Campania	Caserta	0,000206324946	0,000222958436	0,000210444577	0,000305668492	0,000000000000	0,000222194924	0,000235209367	0,000066564579	0,000227983664	0,000200732523
E784	MACERATA CAMPANIA	Campania	Caserta	0,000136346519	0,000124633112	0,000159815670	0,000168911977	0,000000000000	0,000147969168	0,000157882805	0,000033803489	0,000143323250	0,000134346954
E791	MADDALONI	Campania	Caserta	0,000536575014	0,000450104460	0,000587793611	0,000634131302	0,000214138477	0,000565410092	0,000662467356	0,000134916127	0,000559430071	0,000533225548
E932	MARCIANISE	Campania	Caserta	0,000569397580	0,000716041470	0,000609548027	0,000680631442	0,000000000000	0,000575493337	0,000676214271	0,000306246440	0,000601981075	0,000574391231
E998	MARZANO APPIO	Campania	Caserta	0,000055367784	0,000027909288	0,000032846818	0,000030769996	0,000000000000	0,000052357001	0,000029544435	0,000002539288	0,000035927561	0,000037736788
F203	MIGNANO MONTE LUNGO	Campania	Caserta	0,000065943895	0,000043447935	0,000062305174	0,000046472914	0,000000000000	0,000069806632	0,000041005769	0,000006199802	0,000050978045	0,000052558405
F352	MONDRAGONE	Campania	Caserta	0,000504030954	0,000493018372	0,000481679479	0,000666829279	0,000000000000	0,000523508359	0,000567552568	0,000144629083	0,000524321584	0,000474331162
G130	ORTA DI ATELLA	Campania	Caserta	0,000332483063	0,000333053527	0,000508989103	0,000332536727	0,000000000000	0,000386358078	0,000395953510	0,000135511783	0,000353220197	0,000360475774
G333	PARETE	Campania	Caserta	0,000154603848	0,000149908160	0,000173030877	0,000238300842	0,000000000000	0,000167729653	0,000180915776	0,000051524261	0,000174984385	0,000152773540
G364	PASTORANO	Campania	Caserta	0,000062168251	0,000047411452	0,000059053241	0,000073264438	0,000000000000	0,000059480458	0,000036042604	0,000007123955	0,000055081416	0,000048702975
G541	PIANA DI MONTE VERNA	Campania	Caserta	0,000055358688	0,000030660554	0,000037410687	0,000035218403	0,000000000000	0,000045544710	0,000030071613	0,000003431260	0,000037166635	0,000037850057
G596	PIEDIMONTE MATESE	Campania	Caserta	0,000215480459	0,000215388609	0,000178879938	0,000159780004	0,000000000000	0,000204593312	0,000183823007	0,000021854098	0,000175458487	0,000180958358
G620	PIETRAMELARA	Campania	Caserta	0,000092267495	0,000054285755	0,000064761532	0,000072097844	0,000000000000	0,000085219867	0,000066680750	0,000012696282	0,000069907732	0,000069139460
G630	PIETRAVAIRANO	Campania	Caserta	0,000065147834	0,000035630487	0,000050890129	0,000032661071	0,000000000000	0,000060679498	0,000037706427	0,000008887488	0,000043712447	0,000047589170

Codice catastale	Denominazione	Regione	Provincia	FUNZIONI GENERALI	POLIZIA LOCALE	ISTRUZIONE PUBBLICA	RIFIUTI	TPL	VIABILITÀ E TERRITORIO	SOCIALE	ASILI NIDO	COMPLESSIVO	COMPLESSIVO SENZA RIFIUTI
G661	PIGNATARO MAGGIORE	Campania	Caserta	0,000118177628	0,000084749337	0,000097601026	0,000095703777	0,000000000000	0,000112456594	0,000089569302	0,000012208805	0,000094252319	0,000093743161
G849	PONTELATONE	Campania	Caserta	0,000050084998	0,000018534899	0,000029041983	0,000030658203	0,000000000000	0,000039033325	0,000020150661	0,000002435251	0,000030673551	0,000030678935
G903	PORTICO DI CASERTA	Campania	Caserta	0,000107600531	0,000114150288	0,000136508625	0,000129319857	0,000000000000	0,000107462348	0,000103762203	0,000035885832	0,000110527827	0,000103935751
G991	PRATA SANNITA	Campania	Caserta	0,000038827607	0,000019831130	0,000030437303	0,000020529839	0,000000000000	0,000036948628	0,000021201884	0,000003719966	0,000026081552	0,000028029043
G995	PRATELLA	Campania	Caserta	0,000039147884	0,000019637688	0,000028029436	0,000025016019	0,000007548516	0,000036868637	0,000020930694	0,000002543860	0,000027134105	0,000027877110
H045	PRESENZANO	Campania	Caserta	0,000050098594	0,000021636281	0,000034734495	0,000033648542	0,000000000000	0,000041574308	0,000023298433	0,000004395917	0,000033274893	0,000033143820
H202	RAVISCANINA	Campania	Caserta	0,000034811453	0,000014614209	0,000030222730	0,000020735188	0,000000000000	0,000031536272	0,000017956178	0,000003043809	0,000023787486	0,000024858205
H210	RECALE	Campania	Caserta	0,000108951088	0,000097610901	0,000107188905	0,000125375544	0,000000000000	0,000109909673	0,000110507165	0,000121641389	0,000109459899	0,000103876833
H268	RIARDO	Campania	Caserta	0,000052973204	0,000028771196	0,000038532777	0,000039967154	0,000000000000	0,000044941814	0,000029234109	0,000007271499	0,000037896632	0,000037170311
H398	ROCCA D'EVANDRO	Campania	Caserta	0,000066288721	0,000039358070	0,000071534058	0,000033801519	0,000000000000	0,000069137103	0,000045847819	0,000006087649	0,000049339691	0,000054790342
H423	ROCCAMONFINA	Campania	Caserta	0,000084021774	0,000040812044	0,000045340001	0,000062193663	0,000000000000	0,000079476857	0,000047831107	0,000006233378	0,000058412489	0,000057086088
H436	ROCCAROMANA	Campania	Caserta	0,000028856891	0,000009793576	0,000018119893	0,000013444787	0,000000000000	0,000025761733	0,000009991247	0,000002199272	0,000016867598	0,000018068289
H459	ROCCHETTA E CROCE	Campania	Caserta	0,000020459881	0,000005137193	0,000014058081	0,000004316235	0,000000000000	0,000014935601	0,000005499437	0,000001018965	0,000009973204	0,000011957618
H165	RUVIANO	Campania	Caserta	0,000043999198	0,000017666622	0,000036616575	0,000019726365	0,000000000000	0,000040191246	0,000022000958	0,000004509487	0,000028078601	0,000031008490
H798	SAN CIPRIANO D'AVERSA	Campania	Caserta	0,000164848144	0,000163835963	0,000170642919	0,000261443158	0,000000000000	0,000179465284	0,000214323865	0,000049141636	0,000190131295	0,000165115732
H834	SAN FELICE A CANCELLO	Campania	Caserta	0,000225041380	0,000195585631	0,000257823536	0,000300235868	0,000000000000	0,000254231200	0,000270799149	0,000059416049	0,000243571147	0,000223693670
H939	SAN GREGORIO MATESE	Campania	Caserta	0,000036274196	0,000013993934	0,000019968160	0,000015418095	0,000000000000	0,000040790389	0,000013359455	0,000000791948	0,000021621424	0,000023797496
H978	SAN MARCELLINO	Campania	Caserta	0,000184581378	0,000204325685	0,000201777136	0,000276538961	0,000000000000	0,000199904822	0,000210207236	0,000074308110	0,000207523458	0,000183313439
F043	SAN MARCO EVANGELISTA	Campania	Caserta	0,000109287593	0,000063519165	0,000113800195	0,000130729482	0,000000000000	0,000107848798	0,000086952404	0,000018415960	0,000101541033	0,000091301987
I056	SAN NICOLA LA STRADA	Campania	Caserta	0,000330715987	0,000353610811	0,000304204125	0,000368396559	0,000000000000	0,000339411661	0,000400687127	0,000071925486	0,000329620388	0,000316018054
I113	SAN PIETRO INFINE	Campania	Caserta	0,000030310817	0,000012309884	0,000020588979	0,000011222418	0,000000000000	0,000022770333	0,000009779914	0,000001155430	0,000016638391	0,000018538266
I130	SAN POTITO SANNITICO	Campania	Caserta	0,000052927560	0,000023863711	0,000039077062	0,000029682140	0,000000000000	0,000045009115	0,000026594230	0,000004171632	0,000034428262	0,000036093159
I131	SAN PRISCO	Campania	Caserta	0,000182133159	0,000147294570	0,000176349492	0,000199955774	0,000000000000	0,000181572593	0,000178102292	0,000041993762	0,000171499058	0,000161516697
I261	SAN TAMMARO	Campania	Caserta	0,000105952892	0,000082530971	0,000100659701	0,000098620195	0,000000000000	0,000103097539	0,000071955028	0,000022008951	0,000089399747	0,000086165296
I273	SANT'ANGELO D'ALIFE	Campania	Caserta	0,000051852618	0,000026984737	0,000046592728	0,000026467609	0,000000000000	0,000048929815	0,000028269050	0,000003462711	0,000035278060	0,000038368688
I306	SANT'ARPINO	Campania	Caserta	0,000189329619	0,000238145048	0,000231697373	0,000250758623	0,000000000000	0,000212610434	0,000215515733	0,000066266751	0,000210012753	0,000195719466
I233	SANTA MARIA A VICO	Campania	Caserta	0,000196110485	0,000171327547	0,000230179647	0,000231111207	0,000000000000	0,000217277801	0,000210153864	0,000050630771	0,000200549362	0,000189828541
I234	SANTA MARIA CAPUA VETERE	Campania	Caserta	0,000503711508	0,000734168664	0,000415347285	0,000678372500	0,000286885460	0,000503814114	0,000594486148	0,000108409452	0,000545136137	0,000498398014
I247	SANTA MARIA LA FOSSA	Campania	Caserta	0,000057148201	0,000033450473	0,000042360773	0,000045746569	0,000000000000	0,000048240285	0,000031937521	0,000008541125	0,000041895265	0,000040544262
I676	SESSA AURUNCA	Campania	Caserta	0,000497843582	0,000374394803	0,000337839681	0,000443876008	0,000166551646	0,000626813302	0,000414223716	0,000073351682	0,000429632656	0,000424636216
I885	SPARANISE	Campania	Caserta	0,000107952533	0,000090854248	0,000099864123	0,000128509751	0,000000000000	0,000109432408	0,000115632069	0,000343267986	0,000117956009	0,000114253851
I993	SUCCIVO	Campania	Caserta	0,000120033837	0,000096571670	0,000132402236	0,000149101600	0,000000000000	0,000125598149	0,000116710691	0,000039430106	0,000120654929	0,000110676091
L083	TEANO	Campania	Caserta	0,000245190918	0,000154254620	0,000146024277	0,000162605324	0,000000000000	0,000233718358	0,000204902524	0,000026513094	0,000180423072	0,000186673379
L155	TEVEROLA	Campania	Caserta	0,000204880578	0,000176374851	0,000224335880	0,000276221841	0,000000000000	0,000207816003	0,000207896127	0,000065820009	0,000212668490	0,000190374543
L205	TORA E PICCILLI	Campania	Caserta	0,000031350238	0,000008809363	0,000011766204	0,000012958296	0,000000000000	0,000023687868	0,000011285666	0,000001616871	0,000016263083	0,000017422372
L379	TRENTOLA DUCENTA	Campania	Caserta	0,000253244667	0,000272132825	0,000326132178	0,000369481919	0,000000000000	0,000278989641	0,000311653852	0,000101410466	0,000292139666	0,000265008696
L540	VAIRANO PATENORA	Campania	Caserta	0,000151871693	0,001333736326	0,000101585664	0,000110548428	0,000000000000	0,000129450772	0,000104467416	0,000015928413	0,000113062393	0,000113944269
L594	VALLE AGRICOLA	Campania	Caserta	0,000028935373	0,000012230125	0,000017024240	0,000010953943	0,000000000000	0,000025937891	0,000013214722	0,000000564297	0,000016719047	0,000018741394
L591	VALLE DI MADDALONI	Campania	Caserta	0,000059649120	0,000032461501	0,000045722865	0,000043712619	0,000000000000	0,000049755176	0,000031250679	0,000007181948	0,000042246422	0,000041732094
D801	VILLA DI BRIANO	Campania	Caserta	0,000097016821	0,000082983600	0,000102700475	0,000154955256	0,000000000000	0,000100604191	0,000102025653	0,000032489182	0,000107350331	0,000090650950
L844	VILLA LITERNO	Campania	Caserta	0,000209120107	0,000159865304	0,000195311542	0,000269055262	0,000000000000	0,000204145602	0,000184683342	0,000038793226	0,000201637967	0,000177988583
M092	VITULAZIO	Campania	Caserta	0,000127728977	0,000078733730	0,000131524691	0,000129196431	0,000000000000	0,000121572868	0,000105277019	0,000030709942	0,000113052136	0,000107388862
A024	ACERRA	Campania	Napoli	0,000722495520	0,000773262479	0,000970400367	0,000973578140	0,000000000000	0,000839696334	0,000983313093	0,000336333729	0,000839173428	0,000792025460
A064	AFRAGOLA	Campania	Napoli	0,000794510471	0,000980016619	0,001044285136	0,001118126853	0,000000000000	0,000897769003	0,001234324754	0,000285319315	0,000958513678	0,000902522807
A068	AGEROLA	Campania	Napoli	0,000153812387	0,000061095009	0,000143260724	0,000129387645	0,000092190392	0,000164034334	0,000107678917	0,000025702524	0,000126793497	0,000125883493
A268	ANACAPRI	Campania	Napoli	0,000135370039	0,000163890242	0,000166554677	0,000166117687	0,000000000000	0,000119558706	0,000122045889	0,000128537249	0,000140700752	0,000131784719
A455	ARZANO	Campania	Napoli	0,000411176223	0,000700848504	0,000526726629	0,000555004332	0,000000000000	0,000456799947	0,000591652938	0,000121960605	0,000492253096	0,000470240525
A535	BACOLI	Campania	Napoli	0,000327901591	0,000575872063	0,000506144330	0,000659824211	0,000107214007	0,000366992353	0,000537473159	0,000090314630	0,000475107864	0,000410311025
A617	BARANO D'ISCHIA	Campania	Napoli	0,000199556987	0,000172819774	0,000159461407	0,000201949393	0,000000000000	0,000177620346	0,000160453611	0,000041700546	0,000171759750	0,000161169494
B076	BOSCOREALE	Campania	Napoli	0,000354125793	0,000375358095	0,000404803182	0,000469005231	0,000000000000	0,000375110909	0,000471565749	0,000185817239	0,000394558238	0,000368442900
B077	BOSCOTRECASE	Campania	Napoli	0,000151839139	0,000123095548	0,000120818308	0,000192476944	0,000040310784	0,000146517533	0,000150543787	0,000037953328	0,000147461606	0,000131670629
B227	BRUSCIANO	Campania	Napoli	0,000211090222	0,000219676056	0,000242752465	0,000267512199	0,000000000000	0,000222209825	0,000239888826	0,000063437384	0,000223588937	0,000208181050
B371	CAIVANO	Campania	Napoli	0,000459897593	0,000443048217	0,000648245902	0,000690271508	0,000000000000	0,000518723536	0,000626506855	0,000153232555	0,000548928001	0,000499345965
B452	CALVIZZANO	Campania	Napoli	0,000156211283	0,000158223939	0,000162169562	0,000223628070	0,000000000000	0,000173836191	0,000186056683	0,000050184034	0,000172122585	0,000154054922
B565	CAMPOSANO	Campania	Napoli	0,000084134788	0,000057969006	0,000076153829	0,000109380009	0,000000000000	0,000075679589	0,000075308776	0,000014767832	0,000080016713	0,000069716332
B696	CAPRI	Campania	Napoli	0,000244641660	0,000229844362	0,000145526323	0,000281822254	0,000115568531	0,000161310839	0,000136083068	0,000124555238	0,000204699607	0,000177645673
B740	CARBONARA DI NOLA	Campania	Napoli	0,000042937829	0,000027113126	0,000041730115	0,000048109845	0,000000000000	0,000037842291	0,000027120348	0,000009089774	0,000037249259	0,000033439462
B759	CARDITO	Campania	Napoli	0,000278947669	0,000411856814	0,000338872903	0,000395724636	0,000000000000	0,000307667958	0,000370509935	0,000361926139	0,000337876761	0,000317584244
B905	CASALNUOVO DI NAPOLI	Campania	Napoli	0,000630202286	0,000838768653	0,000787727693	0,000851433718	0,000000000000	0,000677853858	0,000807256173	0,000190907809	0,000717945522	0,000671119060
B922	CASAMARCIANO	Campania	Napoli	0,000055142880	0,000032704074	0,000047925803	0,000059994935	0,000000000000	0,000046785885	0,000043922200	0,000007467413	0,000047519172	0,000043142787
B924	CASAMICCIOLA TERME	Campania	Napoli	0,000138701960	0,000187574976	0,000150466023	0,000197123043	0,000000000000	0,000151953823	0,000144581195	0,000022880627	0,000152227119	0,000136478030

Codice catastale	Denominazione	Regione	Provincia	FUNZIONI GENERALI	POLIZIA LOCALE	ISTRUZIONE PUBBLICA	RIFIUTI	TPL	VIABILITÀ E TERRITORIO	SOCIALE	ASILI NIDO	COMPLESSIVO	COMPLESSIVO SENZA RIFIUTI
B925	CASANDRINO	Campania	Napoli	0,000172303166	0,000199828068	0,000198291995	0,000251039101	0,000000000000	0,000187828441	0,000197887485	0,000061054760	0,000193877494	0,000173825714
B946	CASAVATORE	Campania	Napoli	0,000240159799	0,000464795254	0,000257389567	0,000374525661	0,000000000000	0,000255034800	0,000291302570	0,000073712454	0,000288153909	0,000257855472
B980	CASOLA DI NAPOLI	Campania	Napoli	0,000059337048	0,000041015985	0,000076622368	0,000057337008	0,000000000000	0,000053322865	0,000046586599	0,000013102430	0,000053367240	0,000051974681
B990	CASORIA	Campania	Napoli	0,000987062724	0,001388909743	0,001154781779	0,001409790148	0,000000000000	0,001056889060	0,001517493247	0,001259958146	0,001214955303	0,001146608985
C129	CASTELLAMMARE DI STABIA	Campania	Napoli	0,000688585523	0,001746045147	0,001458774795	0,001466321130	0,000000000000	0,000917928050	0,001494167599	0,001046978263	0,001207158894	0,001116247104
C188	CASTELLO DI CISTERNA	Campania	Napoli	0,000114200889	0,000106001696	0,000113791004	0,000141974158	0,000000000000	0,000111088146	0,000105964344	0,000032489231	0,000112226431	0,000101791195
C495	CERCOLA	Campania	Napoli	0,000239959770	0,000271090952	0,000294141364	0,000325559326	0,000071412147	0,000243744195	0,000274869328	0,000061501502	0,000264804505	0,000243492258
C675	CICCIANO	Campania	Napoli	0,000178041143	0,000161075443	0,000189388085	0,000191491430	0,000000000000	0,000182425332	0,000213082548	0,000039313309	0,000176570074	0,000171335796
C697	CIMITILE	Campania	Napoli	0,000108724344	0,000089469726	0,000099980571	0,000123748557	0,000000000000	0,000101523539	0,000106342981	0,000025400671	0,000102128795	0,000094544776
C929	COMIZIANO	Campania	Napoli	0,000041253646	0,000024148018	0,000054875739	0,000046902290	0,000000000000	0,000028569831	0,000022949228	0,000004909988	0,000036197178	0,000032441920
D170	CRISPANO	Campania	Napoli	0,000152446031	0,000203123505	0,000172242972	0,000224765009	0,000000000000	0,000165519382	0,000179130412	0,000050332948	0,000174029894	0,000156232470
H243	ERCOLANO	Campania	Napoli	0,000430795589	0,001182843515	0,001126576332	0,000942833109	0,000000000000	0,000694615008	0,001048048190	0,000211916828	0,000810750986	0,000764417761
D702	FORIO	Campania	Napoli	0,000311173082	0,000468642114	0,000402938721	0,000494755015	0,000183937899	0,000400039660	0,000329611172	0,000066284550	0,000381483370	0,000341748692
D789	FRATTAMAGGIORE	Campania	Napoli	0,000429350091	0,000596401016	0,000408731608	0,000658666487	0,000241613341	0,000436936558	0,000554088838	0,000223501301	0,000503844945	0,000449534935
D790	FRATTAMINORE	Campania	Napoli	0,000206878514	0,000294734072	0,000243549614	0,000279493071	0,000000000000	0,000221603300	0,000241771547	0,000056587338	0,000231115053	0,000214144477
E054	GIUGLIANO IN CAMPANIA	Campania	Napoli	0,001033859003	0,002514931197	0,003122912520	0,002832552104	0,000774103816	0,001794239955	0,002923379718	0,000690267510	0,002236929810	0,002027990847
E131	GRAGNANO	Campania	Napoli	0,000395338333	0,000373761661	0,000462167606	0,000501448675	0,000158068321	0,000405752535	0,000484604000	0,000109451826	0,000426322672	0,000399969144
E224	GRUMO NEVANO	Campania	Napoli	0,000229048097	0,000323306980	0,000241700581	0,000339600646	0,000000000000	0,000248902646	0,000290381064	0,000102920249	0,000265366155	0,000239325360
E329	ISCHIA	Campania	Napoli	0,000375817876	0,000598658377	0,000369108855	0,000610659335	0,000222008078	0,000420887071	0,000379811484	0,000066445763	0,000440293358	0,000380530499
E396	LACCO AMENO	Campania	Napoli	0,000119402348	0,000139617353	0,000091991513	0,000141102353	0,000000000000	0,000096553077	0,000079149504	0,000013031779	0,000105851837	0,000093486271
E557	LETTERE	Campania	Napoli	0,000098605204	0,000062042736	0,000112609269	0,000103756217	0,000000000000	0,000087174901	0,000081895122	0,000025398814	0,000089210151	0,000084107522
E620	LIVERI	Campania	Napoli	0,000034630565	0,000015378741	0,000028565283	0,000043322578	0,000000000000	0,000026582501	0,000020164629	0,000004544620	0,000029263115	0,000024331181
E906	MARANO DI NAPOLI	Campania	Napoli	0,000709242998	0,000875759795	0,000897732795	0,000940672468	0,000464728635	0,000810961041	0,000986487805	0,000345737376	0,000838392557	0,000802513681
E954	MARIGLIANELLA	Campania	Napoli	0,000112070956	0,000092254158	0,000118008794	0,000125253096	0,000000000000	0,000110453122	0,000101254716	0,000032932266	0,000106280417	0,000099624971
E955	MARIGLIANO	Campania	Napoli	0,000397636483	0,000362723072	0,000434130423	0,000517981726	0,000000000000	0,000433862143	0,000520985560	0,000114812731	0,000430650251	0,000400015152
M289	MASSA DI SOMMA	Campania	Napoli	0,000076762765	0,000059847811	0,000082751515	0,000087736656	0,000000000000	0,000069482360	0,000078017347	0,000019345860	0,000073802038	0,000068913899
F030	MASSA LUBRENSE	Campania	Napoli	0,000337461302	0,000265249558	0,000292746156	0,000286566867	0,000000000000	0,000312684572	0,000239550561	0,000455514258	0,000288744447	0,000289508323
F111	MELITO DI NAPOLI	Campania	Napoli	0,000436170235	0,000775741113	0,000550238167	0,000593638961	0,000000000000	0,000504005775	0,000593342574	0,000149658618	0,000522362735	0,000497359674
F162	META	Campania	Napoli	0,000102984739	0,000203010860	0,000178683285	0,000180111314	0,000072126627	0,000128030787	0,000143374095	0,000127707470	0,000148957570	0,000138029116
F488	MONTE DI PROCIDA	Campania	Napoli	0,000182113356	0,000301474317	0,000270953173	0,000254379317	0,000053216599	0,000169779862	0,000240569228	0,000041447964	0,000218581673	0,000206024181
F799	MUGNANO DI NAPOLI	Campania	Napoli	0,000434223835	0,000619048134	0,000516395565	0,000645158983	0,000182725876	0,000485104074	0,000588273537	0,000151594501	0,000523200278	0,000480418257
F839	NAPOLI	Campania	Napoli	0,013492943975	0,032791972190	0,019428877809	0,025785936868	0,075978444532	0,015159858145	0,026912356089	0,016993525584	0,023262820889	0,022377734412
F924	NOLA	Campania	Napoli	0,000582924197	0,001063045943	0,000533493129	0,000704287863	0,000000000000	0,000617247469	0,000666222540	0,000435247375	0,000633227570	0,000608300256
G190	OTTAVIANO	Campania	Napoli	0,000314985759	0,000289050240	0,000340035592	0,000448596869	0,000246248756	0,000343580361	0,000414696329	0,000088157090	0,000359000803	0,000327571306
G283	PALMA CAMPANIA	Campania	Napoli	0,000235385630	0,000188695828	0,000219232044	0,000315060601	0,000000000000	0,000249444238	0,000268893732	0,000069244928	0,000243453217	0,000218333988
G568	PIANO DI SORRENTO	Campania	Napoli	0,000175751067	0,000316485790	0,000292386674	0,000275986946	0,000132921359	0,000206017348	0,000239578984	0,000044028436	0,000233681528	0,000218841167
G670	PIMONTE	Campania	Napoli	0,000104174282	0,000047728805	0,000129728880	0,000080300384	0,000000000000	0,000097429780	0,000076832604	0,000083006789	0,000088111851	0,000090852044
G762	POGGIOMARINO	Campania	Napoli	0,000303518551	0,000271245008	0,000336332760	0,000410565837	0,000000000000	0,000323998379	0,000359437077	0,000103644177	0,000326754621	0,000297354397
G795	POLLENA TROCCHIA	Campania	Napoli	0,000172543342	0,000161274721	0,000231963201	0,000217535076	0,000000000000	0,000182230214	0,000205422602	0,000304962347	0,000196864459	0,000189613392
G812	POMIGLIANO D'ARCO	Campania	Napoli	0,000552293432	0,001006098854	0,000598501311	0,000766376608	0,000000000000	0,000566319483	0,000714831145	0,000760091816	0,000661899609	0,000625250015
G813	POMPEI	Campania	Napoli	0,000371608212	0,000599887830	0,000581156602	0,000772002599	0,000000000000	0,000371359143	0,000509718990	0,000093378876	0,000516990853	0,000427535017
G902	PORTICI	Campania	Napoli	0,000471746787	0,001831403182	0,001102411361	0,001200050565	0,000448681811	0,000719652641	0,001138525623	0,000258139624	0,000960719079	0,000876763738
G964	POZZUOLI	Campania	Napoli	0,001209017369	0,001448733480	0,001368087842	0,001704923342	0,000507937876	0,001248141780	0,001786519538	0,000449557462	0,001416785083	0,001315708764
H072	PROCIDA	Campania	Napoli	0,000138777734	0,000234863556	0,000221701597	0,000275166507	0,000000000000	0,000160607888	0,000201111517	0,000027416941	0,000195013504	0,000166896549
H101	QUALIANO	Campania	Napoli	0,000312463960	0,000369215841	0,000369979670	0,000400736848	0,000000000000	0,000347884738	0,000431756882	0,000103495263	0,000351142669	0,000333745475
H114	QUARTO	Campania	Napoli	0,000501493152	0,000516989917	0,000613679495	0,000669603160	0,000000000000	0,000572963292	0,000681725833	0,000306418013	0,000573234753	0,000539429580
H433	ROCCARAINOLA	Campania	Napoli	0,000130536556	0,000079942248	0,000098035088	0,000089659189	0,000000000000	0,000110273761	0,000102091373	0,000017312878	0,000096695368	0,000099163597
H860	SAN GENNARO VESUVIANO	Campania	Napoli	0,000156659147	0,000142298613	0,000193834886	0,000231316706	0,000000000000	0,000170036331	0,000182563252	0,000054204713	0,000176388806	0,000157120591
H892	SAN GIORGIO A CREMANO	Campania	Napoli	0,000555751980	0,001008338068	0,000691870036	0,000698675665	0,000000000000	0,000587347732	0,000832847367	0,000336918742	0,000661760403	0,000648810859
H931	SAN GIUSEPPE VESUVIANO	Campania	Napoli	0,000428592211	0,000401193923	0,000435257871	0,000585469946	0,000000000000	0,000435863121	0,000540338466	0,000125087800	0,000460651395	0,000416866166
I073	SAN PAOLO BEL SITO	Campania	Napoli	0,000061668759	0,000038395105	0,000053897427	0,000069367694	0,000000000000	0,000053382904	0,000044656341	0,000008503235	0,000053338415	0,000047715488
I151	SAN SEBASTIANO AL VESUVIO	Campania	Napoli	0,000136970073	0,000127955983	0,000141514634	0,000169382670	0,000069446740	0,000120871254	0,000131616111	0,000026877455	0,000136125786	0,000124459569
I391	SAN VITALIANO	Campania	Napoli	0,000109951168	0,000075461652	0,000096929954	0,000114320032	0,000000000000	0,000097383077	0,000091004340	0,000028206180	0,000095792397	0,000089293068
I208	SANT'AGNELLO	Campania	Napoli	0,000151958483	0,000249656946	0,000219592292	0,000194908233	0,000056720987	0,000173740247	0,000158900377	0,000030068309	0,000174487727	0,000167324397
I262	SANT'ANASTASIA	Campania	Napoli	0,000354298358	0,000339869762	0,000419411013	0,000498405751	0,000000000000	0,000380622964	0,000473135241	0,000489684560	0,000414317384	0,000384819938
I293	SANT'ANTIMO	Campania	Napoli	0,000420568232	0,000529546811	0,000576106082	0,000690448771	0,000000000000	0,000467710926	0,000569041154	0,000424535832	0,000533353662	0,000478246106
I300	SANT'ANTONIO ABATE	Campania	Napoli	0,000262736695	0,000270892706	0,000332340839	0,000362909083	0,000000000000	0,000270275831	0,000296576152	0,000080169624	0,000288808229	0,000262814314
M273	SANTA MARIA LA CARITÀ	Campania	Napoli	0,000161903072	0,000167965192	0,000201201799	0,000226476779	0,000000000000	0,000164038588	0,000174617104	0,000054651456	0,000176953088	0,000159580620
I469	SAVIANO	Campania	Napoli	0,000217878729	0,000185515094	0,000219575964	0,000284694075	0,000055985875	0,000233377185	0,000240324006	0,000063884110	0,000227267004	0,000207122102
I540	SCISCIANO	Campania	Napoli	0,000088114104	0,000062566876	0,000101499767	0,000088740082	0,000000000000	0,000088748670	0,000085417315	0,000025991031	0,000082611122	0,000080461138
I652	SERRARA FONTANA	Campania	Napoli	0,000107430487	0,000059403201	0,000046964004	0,000072622852	0,000036509187	0,000076346142	0,000046532073	0,000009653622	0,000067941107	0,000066298793

Codice catastale	Denominazione	Regione	Provincia	FUNZIONI GENERALI	POLIZIA LOCALE	ISTRUZIONE PUBBLICA	RIFIUTI	TPL	VIABILITÀ E TERRITORIO	SOCIALE	ASILI NIDO	COMPLESSIVO	COMPLESSIVO SENZA RIFIUTI
I820	SOMMA VESUVIANA	Campania	Napoli	0,000484497117	0,000425237942	0,000556007273	0,000777320373	0,000000000000	0,000486817729	0,000597607991	0,000231292624	0,000557821653	0,000480823469
I862	SORRENTO	Campania	Napoli	0,000626908523	0,000715275430	0,000400221022	0,000533533404	0,000202048881	0,000506170787	0,000314220801	0,000310101556	0,000490122003	0,000474893672
I978	STRIANO	Campania	Napoli	0,000126665923	0,000098243389	0,000142754663	0,000172369365	0,000000000000	0,000125300138	0,000125605610	0,000042679034	0,000130922281	0,000116383016
L142	TERZIGNO	Campania	Napoli	0,000264996472	0,000200932296	0,000268463648	0,000378215319	0,000000000000	0,000256229408	0,000278000101	0,000065522160	0,000274960654	0,000238739842
L245	TORRE ANNUNZIATA	Campania	Napoli	0,000356388155	0,001128161346	0,000958941370	0,000805847071	0,000000000000	0,000556905403	0,000847986172	0,000478749449	0,000697909426	0,000660045867
L259	TORRE DEL GRECO	Campania	Napoli	0,000782493423	0,001997766332	0,002017132864	0,001550900520	0,000652592083	0,001151671878	0,001929884827	0,000467294157	0,001432066554	0,001390380664
M280	TRECASE	Campania	Napoli	0,000129846181	0,000112494579	0,000139794028	0,000177643828	0,000000000000	0,000123087410	0,000135323913	0,000029830841	0,000134255735	0,000119035580
L460	TUFINO	Campania	Napoli	0,000058987529	0,000040098721	0,000058464827	0,000051410431	0,000000000000	0,000053236122	0,000043926477	0,000012168525	0,000048874829	0,000047985362
L845	VICO EQUENSE	Campania	Napoli	0,000430926538	0,000367962023	0,000362488334	0,000396341392	0,000000000000	0,000394454677	0,000386749429	0,000244476179	0,000376085308	0,000368979655
G309	VILLARICCA	Campania	Napoli	0,000416234875	0,000469473966	0,000474627533	0,000644264628	0,000100095098	0,000435681004	0,000518734804	0,000138192236	0,000483778359	0,000427481214
M072	VISCIANO	Campania	Napoli	0,000073462235	0,000032879483	0,000085736700	0,000059777600	0,000000000000	0,000075129470	0,000054849123	0,000009419710	0,000061126445	0,000061599607
M115	VOLLA	Campania	Napoli	0,000322966235	0,000348848051	0,000383692180	0,000463410242	0,000000000000	0,000350074492	0,000402784437	0,000247435134	0,000371177243	0,000338822733
A023	ACERNO	Campania	Salerno	0,000064224891	0,000034885815	0,000049038713	0,000044662955	0,000000000000	0,000071417258	0,000035454222	0,000048680638	0,000048828136	0,000050289244
A091	AGROPOLI	Campania	Salerno	0,000394953878	0,000331454468	0,000364718846	0,000470730948	0,000143230369	0,000473810425	0,000431819066	0,000083561547	0,000401134708	0,000376720970
A128	ALBANELLA	Campania	Salerno	0,000128564769	0,000077041585	0,000101772172	0,000069133438	0,000000000000	0,000129030339	0,000097982758	0,000031509705	0,000093420118	0,000101939667
A186	ALFANO	Campania	Salerno	0,000031482897	0,000013154087	0,000015391672	0,000011043751	0,000000000000	0,000022569174	0,000011854412	0,000001846872	0,000016526641	0,000018449990
A230	ALTAVILLA SILENTINA	Campania	Salerno	0,000144027607	0,000092046089	0,000110925956	0,000091653442	0,000000000000	0,000146833831	0,000110063606	0,000019299372	0,000108040222	0,000113788558
A251	AMALFI	Campania	Salerno	0,000196170402	0,000182598475	0,000095678869	0,000145306720	0,000069730972	0,000113417901	0,000085134665	0,000096648872	0,000133835505	0,000129811506
A294	ANGRI	Campania	Salerno	0,000460972034	0,000429241843	0,000519069348	0,000659171531	0,000000000000	0,000508166999	0,000582705620	0,000336656082	0,000522330202	0,000474327490
A343	AQUARA	Campania	Salerno	0,000049497222	0,000018481975	0,000026911206	0,000018516326	0,000000000000	0,000056860698	0,000024013184	0,000002930847	0,000029873493	0,000033857485
A460	ASCEA	Campania	Salerno	0,000170837001	0,000129447245	0,000080712952	0,000173350807	0,000000000000	0,000209087248	0,000098747502	0,000043441435	0,000139754335	0,000127968993
A484	ATENA LUCANA	Campania	Salerno	0,000074547976	0,000038911872	0,000055418465	0,000055545940	0,000000000000	0,000069841366	0,000030127043	0,000114701847	0,000056311965	0,000056580679
A487	ATRANI	Campania	Salerno	0,000027516515	0,000024334704	0,000010964502	0,000015500360	0,000000000000	0,000018480234	0,000011936307	0,000002064151	0,000016637663	0,000017036619
A495	AULETTA	Campania	Salerno	0,000061604839	0,000027269872	0,000034943464	0,000028120920	0,000000000000	0,000061473778	0,000030105784	0,000005888813	0,000037991218	0,000041453630
A674	BARONISSI	Campania	Salerno	0,000262071884	0,000189633236	0,000245318374	0,000277757006	0,000236621716	0,000270822276	0,000264887840	0,000462700830	0,000267359445	0,000263712073
A717	BATTIPAGLIA	Campania	Salerno	0,000740915192	0,000848925247	0,000820394517	0,000924261788	0,000000000000	0,000898106886	0,001011919720	0,000416110171	0,000830153001	0,000797140481
M294	BELLIZZI	Campania	Salerno	0,000188448487	0,000172674202	0,000230489506	0,000289719057	0,000000000000	0,000198419432	0,000217791746	0,000051375347	0,000213366244	0,000186582361
A756	BELLOSGUARDO	Campania	Salerno	0,000029718389	0,000011341748	0,000016259452	0,000012367437	0,000004692208	0,000027679482	0,000010845928	0,000000901845	0,000017086781	0,000018742285
B115	BRACIGLIANO	Campania	Salerno	0,000089282964	0,000041616829	0,000101557606	0,000075671202	0,000000000000	0,000099027877	0,000074182160	0,000018620465	0,000077210310	0,000077750215
B242	BUCCINO	Campania	Salerno	0,000136447329	0,000078198440	0,000065685488	0,000060044241	0,000047997187	0,000140930319	0,000075176781	0,000012316140	0,000086709154	0,000096062967
B266	BUONABITACOLO	Campania	Salerno	0,000063287736	0,000035230739	0,000054141843	0,000034095835	0,000000000000	0,000057271203	0,000034471263	0,000005523610	0,000043079083	0,000046230325
B351	CAGGIANO	Campania	Salerno	0,000083913225	0,000034578893	0,000048116562	0,000026252460	0,000000000000	0,000085441010	0,000038235538	0,000012381538	0,000048452186	0,000056239651
B437	CALVANICO	Campania	Salerno	0,000038920460	0,000019017840	0,000035312994	0,000026151680	0,000000000000	0,000032218059	0,000021397948	0,000002367161	0,000027550752	0,000028041534
B476	CAMEROTA	Campania	Salerno	0,000177246127	0,000199415144	0,000147549145	0,000248238872	0,000060658875	0,000226144495	0,000127202558	0,000023226477	0,000181645246	0,000158284799
B492	CAMPAGNA	Campania	Salerno	0,000263652964	0,000131258998	0,000277322298	0,000224163194	0,000000000000	0,000328596333	0,000256821436	0,000062128961	0,000236275616	0,000240524545
B555	CAMPORA	Campania	Salerno	0,000022996265	0,000004304785	0,000004266157	0,000004476107	0,000003241189	0,000019536447	0,000006149751	0,000000682148	0,000009922264	0,000011832728
B608	CANNALONGA	Campania	Salerno	0,000030190663	0,000013854700	0,000020574266	0,000013492510	0,000000000000	0,000024933092	0,000013061108	0,000002028912	0,000018109922	0,000019729669
B644	CAPACCIO PAESTUM	Campania	Salerno	0,000553160603	0,000447288591	0,000354187369	0,000662288014	0,000235453577	0,000577149214	0,000437721238	0,000176179238	0,000508247435	0,000454211380
B895	CASAL VELINO	Campania	Salerno	0,000158435702	0,000115669987	0,000084901451	0,000184421006	0,000034995073	0,000175103370	0,000089628074	0,000022813997	0,000134685768	0,000117239093
B868	CASALBUONO	Campania	Salerno	0,000035985028	0,000015419899	0,000024107983	0,000010191434	0,000000000000	0,000036001197	0,000017573132	0,000002820570	0,000021003773	0,000024796645
B888	CASALETTO SPARTANO	Campania	Salerno	0,000038706162	0,000021380075	0,000026353522	0,000016569864	0,000000000000	0,000050314730	0,000021584509	0,000002598567	0,000026218530	0,000029603195
B959	CASELLE IN PITTARI	Campania	Salerno	0,000053633984	0,000026034670	0,000041911099	0,000026951236	0,000000000000	0,000056767885	0,000028419630	0,000006087191	0,000036137928	0,000039360537
C259	CASTEL SAN GIORGIO	Campania	Salerno	0,000195659488	0,000161897885	0,000202231465	0,000239789114	0,000090556563	0,000214578108	0,000211052893	0,000055842689	0,000201429493	0,000187973281
C262	CASTEL SAN LORENZO	Campania	Salerno	0,000065290030	0,000029869010	0,000041053263	0,000033189330	0,000000000000	0,000068635890	0,000034757847	0,000066438258	0,000044916339	0,000049030068
C069	CASTELCIVITA	Campania	Salerno	0,000052232964	0,000018391286	0,000022957595	0,000027364909	0,000000000000	0,000059225891	0,000028511419	0,000003096377	0,000033170561	0,000035207132
C125	CASTELLABATE	Campania	Salerno	0,000276672971	0,000192146781	0,000127423632	0,000302137373	0,000048268884	0,000260630838	0,000154060444	0,000031415995	0,000220110639	0,000191336395
C231	CASTELNUOVO CILENTO	Campania	Salerno	0,000069382221	0,000049233831	0,000060493710	0,000035002598	0,000000000000	0,000062732939	0,000035882871	0,000007848851	0,000047257596	0,000051556539
C235	CASTELNUOVO DI CONZA	Campania	Salerno	0,000027313344	0,000009436813	0,000005989516	0,000008862669	0,000000000000	0,000023548982	0,000008235314	0,000014607216	0,000013715749	0,000015418166
C306	CASTIGLIONE DEL GENOVESI	Campania	Salerno	0,000034998907	0,000015148077	0,000031950316	0,000017323856	0,000012185638	0,000030712915	0,000017309267	0,000004508735	0,000023459322	0,000025611589
C361	CAVA DE' TIRRENI	Campania	Salerno	0,000749281936	0,000834295630	0,000876433365	0,000945315178	0,000473263501	0,000897342371	0,001033825890	0,000508667562	0,000866012284	0,000838193540
C444	CELLE DI BULGHERIA	Campania	Salerno	0,000049165596	0,000026482210	0,000044530449	0,000025672991	0,000000000000	0,000049562122	0,000026812230	0,000004847098	0,000034147713	0,000037120570
C470	CENTOLA	Campania	Salerno	0,000178514552	0,000116826339	0,000081352835	0,000133725826	0,000000000000	0,000205607902	0,000088886538	0,000020381465	0,000127339603	0,000125099373
C485	CERASO	Campania	Salerno	0,000059141964	0,000036252557	0,000057715687	0,000032772046	0,000000000000	0,000070010081	0,000034766724	0,000005861341	0,000044043710	0,000047997709
C584	CETARA	Campania	Salerno	0,000057364903	0,000039065268	0,000032499074	0,000046919946	0,000014812571	0,000042225959	0,000031298529	0,000006311894	0,000040930269	0,000038829144
C676	CICERALE	Campania	Salerno	0,000034585380	0,000025369842	0,000028701996	0,000018538229	0,000000000000	0,000042222257	0,000018384537	0,000002828124	0,000025052298	0,000027337375
C879	COLLIANO	Campania	Salerno	0,000094840348	0,000045895118	0,000072193893	0,000051638793	0,000000000000	0,000101699832	0,000052907104	0,000048595114	0,000066706638	0,000071992304
C940	CONCA DEI MARINI	Campania	Salerno	0,000035468684	0,000014621948	0,000020063292	0,000019136199	0,000000000000	0,000019356186	0,000009348098	0,000003175812	0,000019393825	0,000019484198
C973	CONTRONE	Campania	Salerno	0,000030039113	0,000009390351	0,000014924876	0,000009155367	0,000000000000	0,000025487281	0,000012145806	0,000001803477	0,000015826488	0,000018166658
C974	CONTURSI TERME	Campania	Salerno	0,000074675835	0,000058251167	0,000055107340	0,000044919339	0,000000000000	0,000086029966	0,000042711599	0,000055089297	0,000056454154	0,000060500464
C984	CORBARA	Campania	Salerno	0,000050092231	0,000018552295	0,000055592608	0,000044942911	0,000022354914	0,000046616702	0,000027402158	0,000028488332	0,000041614526	0,000040446958
D011	CORLETO MONFORTE	Campania	Salerno	0,000026267518	0,000006234931	0,000010372171	0,000008899510	0,000000000000	0,000029552883	0,000008043263	0,000001269392	0,000014043598	0,000015848098

Codice catastale	Denominazione	Regione	Provincia	FUNZIONI GENERALI	POLIZIA LOCALE	ISTRUZIONE PUBBLICA	RIFIUTI	TPL	VIABILITÀ E TERRITORIO	SOCIALE	ASILI NIDO	COMPLESSIVO	COMPLESSIVO SENZA RIFIUTI
D195	CUCCARO VETERE	Campania	Salerno	0,000023844054	0,000006603225	0,000014089244	0,000006226489	0,000000000000	0,000020734704	0,000007388720	0,000001014730	0,000012220491	0,000014323134
D390	EBOLI	Campania	Salerno	0,000697638760	0,000798804172	0,000560630070	0,000712235921	0,000340148194	0,000710523628	0,000756697941	0,000329150374	0,000675257929	0,000662286381
D527	FELITTO	Campania	Salerno	0,000040315547	0,000013972010	0,000024911161	0,000017005260	0,000000000000	0,000045356187	0,000019838039	0,000002029589	0,000025061434	0,000027887467
D615	FISCIANO	Campania	Salerno	0,000240921394	0,000905480575	0,000219717888	0,000294112695	0,000840630857	0,000286229165	0,000209286439	0,000044951658	0,000310529218	0,000316287987
D826	FURORE	Campania	Salerno	0,000028923815	0,000024222072	0,000020953591	0,000014191943	0,000006840769	0,000020639056	0,000009421574	0,000002858057	0,000017989108	0,000019321120
D832	FUTANI	Campania	Salerno	0,000035914397	0,000017113000	0,000030593142	0,000014234171	0,000000000000	0,000032891624	0,000016638589	0,000003268790	0,000022501460	0,000025401551
E026	GIFFONI SEI CASALI	Campania	Salerno	0,000106957236	0,000063329524	0,000093937017	0,000067222919	0,000000000000	0,000097964402	0,000069159711	0,000011108968	0,000077774704	0,000081476176
E027	GIFFONI VALLE PIANA	Campania	Salerno	0,000202288377	0,000127153917	0,000196559169	0,000192462183	0,000084013131	0,000213546945	0,000181493474	0,000082694758	0,000183413987	0,000180239961
E037	GIOI	Campania	Salerno	0,000040160975	0,000015632906	0,000024033095	0,000017081080	0,000000000000	0,000040449931	0,000020031337	0,000002930785	0,000024529572	0,000027142436
E060	GIUNGANO	Campania	Salerno	0,000036111484	0,000015739790	0,000031811962	0,000012738779	0,000005425736	0,000030993296	0,000016760996	0,000006331175	0,000022304602	0,000025660207
E365	ISPANI	Campania	Salerno	0,000038830226	0,000018301425	0,000009188405	0,000025986196	0,000000000000	0,000042486100	0,000013406772	0,000002413413	0,000024031369	0,000023345633
E480	LAUREANA CILENTO	Campania	Salerno	0,000037115206	0,000013663221	0,000016378818	0,000019015504	0,000000000000	0,000039840390	0,000017124699	0,000003382805	0,000022799812	0,000024127313
E485	LAURINO	Campania	Salerno	0,000047023187	0,000019982266	0,000026310715	0,000016381795	0,000000000000	0,000055081470	0,000022977986	0,000001578231	0,000028436526	0,000032665217
E486	LAURITO	Campania	Salerno	0,000028241897	0,000011252797	0,000016215927	0,000017120334	0,000000000000	0,000026954969	0,000010596541	0,000000789039	0,000017736988	0,000017953304
E498	LAVIANO	Campania	Salerno	0,000051234076	0,000016889772	0,000029091840	0,000020315839	0,000000000000	0,000057057585	0,000019051021	0,000004396476	0,000030164682	0,000033619568
E767	LUSTRA	Campania	Salerno	0,000031017637	0,000012685085	0,000021499997	0,000013126390	0,000000000000	0,000029579891	0,000013160375	0,000002254357	0,000018795502	0,000020784176
E814	MAGLIANO VETERE	Campania	Salerno	0,000027625928	0,000010388512	0,000015097289	0,000009440325	0,000000000000	0,000026007868	0,000010377197	0,000000789065	0,000015269965	0,000017314951
E839	MAIORI	Campania	Salerno	0,000169584261	0,000124752146	0,000094715404	0,000142018106	0,000060327842	0,000149604751	0,000097311250	0,000019447613	0,000126600418	0,000121192031
F138	MERCATO SAN SEVERINO	Campania	Salerno	0,000338560134	0,000312732983	0,000429846560	0,000374336416	0,000000000000	0,000403587635	0,000420056734	0,000102152524	0,000358065650	0,000352358011
F223	MINORI	Campania	Salerno	0,000078620609	0,000059319938	0,000047018514	0,000062313113	0,000028341317	0,000065997984	0,000041282977	0,000052598058	0,000058983677	0,000057815741
F278	MOIO DELLA CIVITELLA	Campania	Salerno	0,000044727299	0,000022275200	0,000034030443	0,000032371632	0,000000000000	0,000041256081	0,000028139136	0,000004283241	0,000032555743	0,000032620327
F426	MONTANO ANTILIA	Campania	Salerno	0,000054483220	0,000023355986	0,000040649764	0,000013222259	0,000000000000	0,000053267862	0,000031047408	0,000046957537	0,000033956626	0,000041230056
F618	MONTE SAN GIACOMO	Campania	Salerno	0,000043860176	0,000020118547	0,000029176629	0,000019921590	0,000000000000	0,000045281846	0,000024352465	0,000002592951	0,000028201967	0,000031106649
F479	MONTECORICE	Campania	Salerno	0,000089693345	0,000042692250	0,000054556629	0,000064412568	0,000017293156	0,000109343931	0,000040124595	0,000006951275	0,000064397725	0,000064392518
F480	MONTECORVINO PUGLIANO	Campania	Salerno	0,000155474217	0,000108127655	0,000172465360	0,000166967486	0,000000000000	0,000180657062	0,000158226605	0,000047546388	0,000151548718	0,000146139952
F481	MONTECORVINO ROVELLA	Campania	Salerno	0,000183785072	0,000141915661	0,000185632664	0,000178376582	0,000000000000	0,000204157218	0,000199481404	0,000123336657	0,000176208936	0,000175448545
F507	MONTEFORTE CILENTO	Campania	Salerno	0,000022364980	0,000007887838	0,000008994445	0,000005854708	0,000004071343	0,000020709116	0,000007253153	0,000002029308	0,000011410244	0,000013359077
F625	MONTESANO SULLA MARCELLANA	Campania	Salerno	0,000161222322	0,000083591823	0,000118522583	0,000074267301	0,000000000000	0,000170639969	0,000110823404	0,000034747312	0,000110844946	0,000123676056
F731	MORIGERATI	Campania	Salerno	0,000025504975	0,000009279777	0,000005407498	0,000010992265	0,000000000000	0,000021994600	0,000008834793	0,000001352991	0,000013224667	0,000014007774
F912	NOCERA INFERIORE	Campania	Salerno	0,000662174069	0,000825609789	0,000662000823	0,000847378819	0,000000000000	0,000789720032	0,000903380224	0,000464522686	0,000744695234	0,000708674753
F913	NOCERA SUPERIORE	Campania	Salerno	0,000334627982	0,000320439864	0,000313805276	0,000368423443	0,000000000000	0,000364666318	0,000414939654	0,000228524768	0,000340627280	0,000330876635
F967	NOVI VELIA	Campania	Salerno	0,000051850919	0,000029734147	0,000053283399	0,000028450001	0,000000000000	0,000047169060	0,000028990616	0,000137471270	0,000041929712	0,000046658274
G011	OGLIASTRO CILENTO	Campania	Salerno	0,000053631150	0,000028484865	0,000043859366	0,000051646250	0,000000000000	0,000054407599	0,000031010804	0,000005415690	0,000043066613	0,000040056953
G023	OLEVANO SUL TUSCIANO	Campania	Salerno	0,000106584740	0,000048114698	0,000130066545	0,000080164206	0,000000000000	0,000128984249	0,000093096998	0,000055354917	0,000093841913	0,000098639930
G039	OLIVETO CITRA	Campania	Salerno	0,000096533012	0,000058406666	0,000068126044	0,000061722033	0,000026465400	0,000093903770	0,000053451796	0,000009632140	0,000068509102	0,000070889945
G063	OMIGNANO	Campania	Salerno	0,000038814605	0,000017640631	0,000044390830	0,000027357001	0,000000000000	0,000037086814	0,000022381577	0,000005372774	0,000029780059	0,000030630046
G121	ORRIA	Campania	Salerno	0,000035214256	0,000014742765	0,000014061854	0,000014975772	0,000000000000	0,000036906649	0,000016305650	0,000002254394	0,000020631613	0,000022615631
G192	OTTATI	Campania	Salerno	0,000025550334	0,000009335485	0,000012231225	0,000006961114	0,000000000000	0,000030184651	0,000008842710	0,000032771445	0,000015272162	0,000018187604
G226	PADULA	Campania	Salerno	0,000133322294	0,000069375181	0,000076947059	0,000075150218	0,000000000000	0,000127975204	0,000082559121	0,000024764393	0,000089373907	0,000094363450
G230	PAGANI	Campania	Salerno	0,000484382104	0,000506387624	0,000490383708	0,000640986713	0,000207122902	0,000533617741	0,000616467462	0,000200232289	0,000533595443	0,000495923547
G292	PALOMONTE	Campania	Salerno	0,000082915947	0,000046462690	0,000074876444	0,000031241018	0,000000000000	0,000077996539	0,000053913048	0,000160136951	0,000061101828	0,000071576733
G426	PELLEZZANO	Campania	Salerno	0,000148927687	0,000120942777	0,000154486601	0,000167203658	0,000000000000	0,000168073114	0,000168605883	0,000036734528	0,000148564007	0,000142025385
G447	PERDIFUMO	Campania	Salerno	0,000051480754	0,000020842946	0,000030372605	0,000025692010	0,000016850381	0,000057854722	0,000026471883	0,000004735150	0,000033862178	0,000036728200
G455	PERITO	Campania	Salerno	0,000032305295	0,000011619739	0,000015917309	0,000016224199	0,000000000000	0,000029559745	0,000011795609	0,000001014530	0,000018789309	0,000019689127
G476	PERTOSA	Campania	Salerno	0,000028229377	0,000009527312	0,000012285431	0,000011732940	0,000000000000	0,000019202031	0,000008062914	0,000000577113	0,000014377312	0,000015304935
G509	PETINA	Campania	Salerno	0,000034663742	0,000015613730	0,000023029142	0,000011062913	0,000000000000	0,000035350845	0,000015927039	0,000003095647	0,000020523063	0,000023841599
G538	PIAGGINE	Campania	Salerno	0,000044194154	0,000019559358	0,000022008183	0,000018658189	0,000000000000	0,000048964284	0,000021911288	0,000002029845	0,000027007579	0,000029936470
G707	PISCIOTTA	Campania	Salerno	0,000086009197	0,000065889045	0,000049648222	0,000083287806	0,000000000000	0,000109170347	0,000043394334	0,000007726442	0,000069488227	0,000064647458
G793	POLLA	Campania	Salerno	0,000136803002	0,000094274933	0,000094383132	0,000078489284	0,000000000000	0,000123703938	0,000082777747	0,000164388221	0,000099822577	0,000107306105
G796	POLLICA	Campania	Salerno	0,000103111924	0,000049458066	0,000043445018	0,000094133539	0,000021214862	0,000101992890	0,000036720528	0,000007508151	0,000072498845	0,000064909588
G834	PONTECAGNANO FAIANO	Campania	Salerno	0,000492869569	0,000413048626	0,000457502179	0,000594995429	0,000149306025	0,000474906982	0,000508265637	0,000212279142	0,000487361409	0,000449604359
G932	POSITANO	Campania	Salerno	0,000221425519	0,000128941798	0,000085084090	0,000136042154	0,000039751938	0,000101971883	0,000061956126	0,000010800865	0,000122012013	0,000117090366
G939	POSTIGLIONE	Campania	Salerno	0,000055289916	0,000028034146	0,000039533243	0,000024049158	0,000000000000	0,000066181943	0,000030288008	0,000005072312	0,000036911449	0,000041423426
G976	PRAIANO	Campania	Salerno	0,000074461801	0,000056350183	0,000046543420	0,000054713658	0,000021173895	0,000055175028	0,000032084027	0,000009291617	0,000051304053	0,000050107994
H062	PRIGNANO CILENTO	Campania	Salerno	0,000032120055	0,000012113638	0,000033565517	0,000010902259	0,000000000000	0,000029264363	0,000014498443	0,000003798408	0,000020193132	0,000023452287
H198	RAVELLO	Campania	Salerno	0,000127412149	0,000062564375	0,000042200465	0,000072480438	0,000028021802	0,000078796729	0,000035566116	0,000010354196	0,000069740982	0,000068780005
H277	RICIGLIANO	Campania	Salerno	0,000042323033	0,000014736756	0,000017027167	0,000014217321	0,000000000000	0,000044570682	0,000019035367	0,000002480607	0,000023554850	0,000026830371
H394	ROCCADASPIDE	Campania	Salerno	0,000152525893	0,000108765999	0,000124766311	0,000090048905	0,000000000000	0,000159345565	0,000121674520	0,000016472841	0,000115422009	0,000124322666
H412	ROCCAGLORIOSA	Campania	Salerno	0,000051091094	0,000023071514	0,000039539475	0,000026868707	0,000000000000	0,000054320160	0,000025076660	0,000002141826	0,000034144292	0,000036696502
H431	ROCCAPIEMONTE	Campania	Salerno	0,000135895058	0,000098039010	0,000136942374	0,000133540441	0,000000000000	0,000133537804	0,000130653282	0,000027911203	0,000123065211	0,000119390595
H485	ROFRANO	Campania	Salerno	0,000045397886	0,000017443318	0,000029275749	0,000020381672	0,000000000000	0,000047685482	0,000022556840	0,000003351645	0,000028488093	0,000031331753

Codice catastale	Denominazione	Regione	Provincia	FUNZIONI GENERALI	POLIZIA LOCALE	ISTRUZIONE PUBBLICA	RIFIUTI	TPL	VIABILITÀ E TERRITORIO	SOCIALE	ASILI NIDO	COMPLESSIVO	COMPLESSIVO SENZA RIFIUTI
H503	ROMAGNANO AL MONTE	Campania	Salerno	0,000023906103	0,000004223340	0,000004484087	0,000004990578	0,000000000000	0,000022542250	0,000004669425	0,000000707079	0,000010280113	0,000012135634
H564	ROSCIGNO	Campania	Salerno	0,000031499108	0,000010485538	0,000013436654	0,000009336857	0,000000000000	0,000028306317	0,000011473225	0,000000901890	0,000016238210	0,000018659143
H644	RUTINO	Campania	Salerno	0,000027706367	0,000008420967	0,000020524221	0,000013713936	0,000000000000	0,000022663057	0,000008742077	0,000001615970	0,000016344751	0,000017267618
H654	SACCO	Campania	Salerno	0,000026570845	0,000007132663	0,000007139651	0,000007960818	0,000000000000	0,000026655406	0,000007983244	0,000001548943	0,000013155378	0,000014977583
H683	SALA CONSILINA	Campania	Salerno	0,000289531200	0,000170060822	0,000220931861	0,000294432747	0,000157431353	0,000280073379	0,000196950868	0,000430766209	0,000259256209	0,000246916595
H686	SALENTO	Campania	Salerno	0,000051664675	0,000022823803	0,000023614191	0,000020213563	0,000000000000	0,000044875147	0,000026058511	0,000003838825	0,000029526899	0,000032793933
H703	SALERNO	Campania	Salerno	0,002027052936	0,003272620691	0,002031504878	0,002855467275	0,006281166462	0,002327584135	0,003351902202	0,003616949755	0,002771550507	0,002742113257
H732	SALVITELLE	Campania	Salerno	0,000026641182	0,000005783771	0,000005045137	0,000006041577	0,000000000000	0,000024485506	0,000007469586	0,000001130925	0,000011949910	0,000014022501
H800	SAN CIPRIANO PICENTINO	Campania	Salerno	0,000126358661	0,000078091982	0,000106871396	0,000112456188	0,000000000000	0,000114895704	0,000093898525	0,000186791711	0,000108650869	0,000107315997
H907	SAN GIOVANNI A PIRO	Campania	Salerno	0,000107826748	0,000073947753	0,000077384488	0,000079220668	0,000026574733	0,000123240751	0,000058925556	0,000012046080	0,000081985542	0,000082955435
H943	SAN GREGORIO MAGNO	Campania	Salerno	0,000119542070	0,000053550350	0,000065984169	0,000038347983	0,000000000000	0,000123731558	0,000067687388	0,000008806795	0,000071181481	0,000082699177
H977	SAN MANGO PIEMONTE	Campania	Salerno	0,000054270831	0,000032042289	0,000047380919	0,000037839466	0,000000000000	0,000041766520	0,000030345909	0,000012183741	0,000038956910	0,000039348900
I019	SAN MARZANO SUL SARNO	Campania	Salerno	0,000155544012	0,000135468014	0,000187677459	0,000204286399	0,000049062876	0,000158282762	0,000159536268	0,000047205753	0,000164252003	0,000150208296
I031	SAN MAURO CILENTO	Campania	Salerno	0,000041311166	0,000016083086	0,000015333011	0,000019781144	0,000000000000	0,000043275633	0,000011874648	0,000002970347	0,000023429039	0,000024708689
I032	SAN MAURO LA BRUCA	Campania	Salerno	0,000024060983	0,000006445695	0,000005763179	0,000005800760	0,000000000000	0,000023620873	0,000008262455	0,000000677530	0,000011525159	0,000013533227
I089	SAN PIETRO AL TANAGRO	Campania	Salerno	0,000046554037	0,000017817021	0,000035847559	0,000032367886	0,000000000000	0,000039667118	0,000019829876	0,000012009341	0,000031660713	0,000031412643
I143	SAN RUFO	Campania	Salerno	0,000043259434	0,000021475904	0,000045787797	0,000015187607	0,000000000000	0,000044206572	0,000022483693	0,000010833628	0,000029011009	0,000033860134
I377	SAN VALENTINO TORIO	Campania	Salerno	0,000152547513	0,000124899778	0,000164988155	0,000173927880	0,000000000000	0,000165947360	0,000163007454	0,000101011730	0,000154016714	0,000147032055
I278	SANT'ANGELO A FASANELLA	Campania	Salerno	0,000028271944	0,000006374188	0,000008338887	0,000008046164	0,000000000000	0,000027755939	0,000009183173	0,000000801486	0,000013901800	0,000015955905
I307	SANT'ARSENIO	Campania	Salerno	0,000071621059	0,000065331597	0,000057711089	0,000046766012	0,000000000000	0,000058300300	0,000037045944	0,000014131898	0,000051390647	0,000053012927
I317	SANT'EGIDIO DEL MONTE ALBINO	Campania	Salerno	0,000129721840	0,000099440641	0,000136054869	0,000181138423	0,000000000000	0,000129083139	0,000126652284	0,000038987064	0,000133478161	0,000116759368
I253	SANTA MARINA	Campania	Salerno	0,000093250156	0,000065800772	0,000066680688	0,000067668581	0,000000000000	0,000094035593	0,000049458610	0,000015223076	0,000068475507	0,000068758570
I260	SANTOMENNA	Campania	Salerno	0,000025996538	0,000006510338	0,000008499619	0,000006759773	0,000003833993	0,000021557671	0,000005892086	0,000014607176	0,000012562720	0,000014598341
I410	SANZA	Campania	Salerno	0,000064705651	0,000034356312	0,000053527638	0,000020019240	0,000000000000	0,000082480700	0,000036931854	0,000009289012	0,000043099977	0,000051196493
I422	SAPRI	Campania	Salerno	0,000133075805	0,000164676824	0,000107702239	0,000127788135	0,000000000000	0,000137289875	0,000122512503	0,000021153692	0,000120738743	0,000118265879
I438	SARNO	Campania	Salerno	0,000416381020	0,000444295047	0,000562156268	0,000560625772	0,000190967307	0,000547941837	0,000584252361	0,000243864246	0,000502390032	0,000481961457
I451	SASSANO	Campania	Salerno	0,000105039034	0,000060863717	0,000076029560	0,000063097869	0,000000000000	0,000107196952	0,000075238371	0,000012173690	0,000075915365	0,000080411628
I483	SCAFATI	Campania	Salerno	0,000656035160	0,000769213649	0,000884925226	0,000904487211	0,000000000000	0,000820628614	0,000947252719	0,000220351996	0,000784515044	0,000742429882
I486	SCALA	Campania	Salerno	0,000042049152	0,000014688304	0,000031268350	0,000021994997	0,000000000000	0,000036955214	0,000018772847	0,000005567167	0,000026539545	0,000028133732
I648	SERRAMEZZANA	Campania	Salerno	0,000018386810	0,000003467080	0,000002998991	0,000003842061	0,000000000000	0,000012543073	0,000004099826	0,000000901789	0,000007383701	0,000008626077
I666	SERRE	Campania	Salerno	0,000085939433	0,000073745231	0,000062843567	0,000038949909	0,000000000000	0,000091132257	0,000053038164	0,000007848876	0,000059562891	0,000066793741
I677	SESSA CILENTO	Campania	Salerno	0,000037374954	0,000017357443	0,000027037927	0,000015744066	0,000000000000	0,000036249498	0,000018368447	0,000002367065	0,000023367313	0,000026041480
I720	SIANO	Campania	Salerno	0,000147539000	0,000088939758	0,000144256341	0,000149483202	0,000000000000	0,000169238199	0,000133527601	0,000138996601	0,000138804053	0,000135057903
M253	SICIGNANO DEGLI ALBURNI	Campania	Salerno	0,000085868078	0,000044826667	0,000062789567	0,000042597517	0,000032682405	0,000096161939	0,000050024955	0,000107609102	0,000063558283	0,000070911132
G887	STELLA CILENTO	Campania	Salerno	0,000027605790	0,000008043143	0,000013109458	0,000011024625	0,000000000000	0,000026394153	0,000009911908	0,000001690949	0,000015265855	0,000016753640
I960	STIO	Campania	Salerno	0,000031298340	0,000011895547	0,000019719789	0,000010278568	0,000006149665	0,000030375729	0,000011774371	0,000001352666	0,000017872719	0,000020536679
D292	TEGGIANO	Campania	Salerno	0,000158226241	0,000092107533	0,000121552140	0,000102237838	0,000000000000	0,000156070518	0,000124158680	0,000204469541	0,000125385820	0,000133505924
L212	TORCHIARA	Campania	Salerno	0,000049927456	0,000022225276	0,000033697767	0,000033997810	0,000000000000	0,000044803003	0,000022311969	0,000057556013	0,000035523990	0,000036059360
L233	TORRACA	Campania	Salerno	0,000035772890	0,000017104592	0,000023357255	0,000018302168	0,000000000000	0,000031924159	0,000016595678	0,000001916242	0,000022413449	0,000023855649
L274	TORRE ORSAIA	Campania	Salerno	0,000054347689	0,000026950375	0,000053036179	0,000031941806	0,000000000000	0,000055878156	0,000030652116	0,000004703815	0,000039270460	0,000041841287
L306	TORTORELLA	Campania	Salerno	0,000023739213	0,000006954879	0,000010205876	0,000006364145	0,000000000000	0,000023645757	0,000007079868	0,000000564490	0,000012037350	0,000014027459
L323	TRAMONTI	Campania	Salerno	0,000098653395	0,000056313984	0,000089988582	0,000057913390	0,000022847314	0,000104710201	0,000061969701	0,000013212327	0,000073265537	0,000078650932
L377	TRENTINARA	Campania	Salerno	0,000044485014	0,000019911971	0,000028529574	0,000020387858	0,000000000000	0,000044249368	0,000022283884	0,000007738314	0,000028101183	0,000030806949
G540	VALLE DELL'ANGELO	Campania	Salerno	0,000018696741	0,000002919545	0,000001676962	0,000004410274	0,000000000000	0,000015727011	0,000003822418	0,000000141416	0,000007690121	0,000008840662
L628	VALLO DELLA LUCANIA	Campania	Salerno	0,000158432381	0,000266527368	0,000152798207	0,000168745227	0,000122560707	0,000171425054	0,000122677329	0,000106251969	0,000160648402	0,000157808108
L656	VALVA	Campania	Salerno	0,000051780336	0,000018805183	0,000032840125	0,000020520458	0,000017466469	0,000053084652	0,000020504495	0,000004734095	0,000031283398	0,000035058941
L835	VIBONATI	Campania	Salerno	0,000092007995	0,000059403157	0,000040312520	0,000069986223	0,000000000000	0,000106782333	0,000049795760	0,000012624010	0,000066437524	0,000065192672
L860	VIETRI SUL MARE	Campania	Salerno	0,000178178011	0,000162085681	0,000103668722	0,000180259659	0,000052492465	0,000149516115	0,000131269263	0,000028609463	0,000147296637	0,000135733505
M369	ALTO RENO TERME	Emilia Romagna	Bologna	0,000174985629	0,000098723953	0,000116444568	0,000109783368	0,000000000000	0,000184135117	0,000118814563	0,000142330798	0,000130533087	0,000137811902
A324	ANZOLA DELL'EMILIA	Emilia Romagna	Bologna	0,000235980294	0,000166289260	0,000251017310	0,000278380043	0,000073438860	0,000206193255	0,000193237401	0,000478083099	0,000237948605	0,000223765619
A392	ARGELATO	Emilia Romagna	Bologna	0,000216343182	0,000160454644	0,000209574440	0,000171579222	0,000081012612	0,000176403994	0,000142996412	0,000364202245	0,000185090383	0,000189829978
A665	BARICELLA	Emilia Romagna	Bologna	0,000127208661	0,000089403438	0,000133155849	0,000107896699	0,000040296397	0,000123399955	0,000108270266	0,000226446973	0,000117937240	0,000121459371
A785	BENTIVOGLIO	Emilia Romagna	Bologna	0,000132814214	0,000179953032	0,000136821361	0,000236357178	0,000037940295	0,000128562331	0,000078410829	0,000230765523	0,000155193161	0,000126721551
A944	BOLOGNA	Emilia Romagna	Bologna	0,007208186788	0,010995754533	0,010506772644	0,010023770070	0,016665979928	0,007408499822	0,011570732361	0,017145539731	0,010025510332	0,010026120800
B044	BORGO TOSSIGNANO	Emilia Romagna	Bologna	0,000068146959	0,000034723892	0,000056456732	0,000064348450	0,000000000000	0,000068320148	0,000048127305	0,000094171073	0,000059010455	0,000057137934
B249	BUDRIO	Emilia Romagna	Bologna	0,000315300225	0,000226163595	0,000370880906	0,000287951229	0,000000000000	0,000318638730	0,000291122837	0,000723319618	0,000311300573	0,000319491314
B399	CALDERARA DI RENO	Emilia Romagna	Bologna	0,000269335404	0,000262208696	0,000260870005	0,000238493336	0,000262550476	0,000229976495	0,000204846261	0,000463210109	0,000252296807	0,000257138941
B572	CAMUGNANO	Emilia Romagna	Bologna	0,000065353935	0,000028587421	0,000032237240	0,000042578245	0,000000000000	0,000084646749	0,000028541879	0,000003811629	0,000044663080	0,000045394422
B880	CASALECCHIO DI RENO	Emilia Romagna	Bologna	0,000613236080	0,000502920309	0,000701616297	0,000546222756	0,000844812433	0,000550076749	0,000706915546	0,001348974582	0,000642740730	0,000676598370
B892	CASALFIUMANESE	Emilia Romagna	Bologna	0,000072997266	0,000040276540	0,000080979393	0,000084835838	0,000000000000	0,000082821481	0,000051181783	0,000099830163	0,000071277020	0,000066520708
C075	CASTEL D'AIANO	Emilia Romagna	Bologna	0,000061143259	0,000025644167	0,000042829283	0,000050634655	0,000000000000	0,000076568865	0,000029271271	0,000002825239	0,000046218708	0,000044669633

Codice catastale	Denominazione	Regione	Provincia	FUNZIONI GENERALI	POLIZIA LOCALE	ISTRUZIONE PUBBLICA	RIFIUTI	TPL	VIABILITÀ E TERRITORIO	SOCIALE	ASILI NIDO	COMPLESSIVO	COMPLESSIVO SENZA RIFIUTI
C086	CASTEL DEL RIO	Emilia Romagna	Bologna	0,000041151713	0,000017536065	0,000026031896	0,000038294268	0,000000000000	0,000043919079	0,000019366663	0,000025376302	0,000031801693	0,000029524156
B969	CASTEL DI CASIO	Emilia Romagna	Bologna	0,000082764627	0,000044367959	0,000072355992	0,000057239155	0,000000000000	0,000100040561	0,000052552907	0,000006654408	0,000063848050	0,000066166391
C121	CASTEL GUELFO DI BOLOGNA	Emilia Romagna	Bologna	0,000108241322	0,000080722575	0,000080856213	0,000096418122	0,000027633335	0,000080990422	0,000057028578	0,000142442861	0,000087178133	0,000083936827
C204	CASTEL MAGGIORE	Emilia Romagna	Bologna	0,000338822928	0,000223873882	0,000368622110	0,000279733874	0,000155141187	0,000294254916	0,000299376901	0,000675222558	0,000314923556	0,000327267782
C265	CASTEL SAN PIETRO TERME	Emilia Romagna	Bologna	0,000421355924	0,000280647647	0,000376988612	0,000466395369	0,000220740489	0,000387346707	0,000381846561	0,000759250117	0,000413820411	0,000395377586
C185	CASTELLO D'ARGILE	Emilia Romagna	Bologna	0,000116180623	0,000081165711	0,000151286115	0,000083639490	0,000000000000	0,000110956981	0,000090875543	0,000201391244	0,000104798813	0,000112221314
C292	CASTENASO	Emilia Romagna	Bologna	0,000336371545	0,000204346062	0,000326722190	0,000302636509	0,000129132484	0,000275363486	0,000241254351	0,000665849028	0,000301107302	0,000300570871
C296	CASTIGLIONE DEI PEPOLI	Emilia Romagna	Bologna	0,000150029146	0,000078973200	0,000098975808	0,000117008982	0,000000000000	0,000154673673	0,000098373736	0,000103876006	0,000115730248	0,000115281680
D166	CREVALCORE	Emilia Romagna	Bologna	0,000242517382	0,000162116663	0,000255008452	0,000213253782	0,000101140537	0,000240838333	0,000221820091	0,000393989318	0,000228779011	0,000234225123
D360	DOZZA	Emilia Romagna	Bologna	0,000134519256	0,000081641426	0,000126751742	0,000141168605	0,000000000000	0,000113400607	0,000093901659	0,000185571047	0,000120306110	0,000112987733
D668	FONTANELICE	Emilia Romagna	Bologna	0,000051139610	0,000025484308	0,000046786003	0,000041700723	0,000000000000	0,000048591974	0,000027550138	0,000058504580	0,000040990443	0,000040741283
D847	GAGGIO MONTANO	Emilia Romagna	Bologna	0,000116774106	0,000070802928	0,000091854386	0,000121028275	0,000000000000	0,000131573428	0,000074347847	0,000146931607	0,000103974067	0,000097991604
D878	GALLIERA	Emilia Romagna	Bologna	0,000108158112	0,000070096804	0,000113690089	0,000085435161	0,000000000000	0,000104184192	0,000085726104	0,000212202727	0,000096853389	0,000100858802
E136	GRANAROLO DELL'EMILIA	Emilia Romagna	Bologna	0,000219019179	0,000197269567	0,000345999480	0,000234597684	0,000087275588	0,000213194955	0,000182127797	0,000565427328	0,000240712990	0,000242858184
E187	GRIZZANA MORANDI	Emilia Romagna	Bologna	0,000094730588	0,000052917126	0,000077365774	0,000067826395	0,000000000000	0,000116928255	0,000060825062	0,000085767491	0,000076529599	0,000079582605
E289	IMOLA	Emilia Romagna	Bologna	0,001195119708	0,001182551746	0,001804808228	0,001459259184	0,000727066527	0,001367926143	0,001603614763	0,002098224551	0,001445615360	0,001440829228
A771	LIZZANO IN BELVEDERE	Emilia Romagna	Bologna	0,000092007803	0,000034876425	0,000037171401	0,000071609943	0,000029724287	0,000117814020	0,000033537266	0,000028215982	0,000065138982	0,000062869027
E655	LOIANO	Emilia Romagna	Bologna	0,000105769327	0,000051701121	0,000078136733	0,000086358946	0,000000000000	0,000117610556	0,000068275785	0,000084211492	0,000084688482	0,000084102498
E844	MALALBERGO	Emilia Romagna	Bologna	0,000175848147	0,000116147377	0,000183340790	0,000162876470	0,000074384017	0,000169642530	0,000137077941	0,000219962142	0,000160945314	0,000160267882
B689	MARZABOTTO	Emilia Romagna	Bologna	0,000131783101	0,000071050121	0,000125502844	0,000106633075	0,000038305899	0,000145553853	0,000108817276	0,000173097617	0,000116846312	0,000120429025
F083	MEDICINA	Emilia Romagna	Bologna	0,000279975022	0,000211107718	0,000332261613	0,000308686701	0,000000000000	0,000294487038	0,000259184202	0,000638051255	0,000292599401	0,000286956121
F219	MINERBIO	Emilia Romagna	Bologna	0,000168340506	0,000115020923	0,000188331548	0,000121021087	0,000051365873	0,000152844962	0,000131837291	0,000338555166	0,000150184321	0,000160414522
F288	MOLINELLA	Emilia Romagna	Bologna	0,000266733207	0,000190756232	0,000282682868	0,000208898195	0,000000000000	0,000273230089	0,000249041828	0,000352373259	0,000241099720	0,000252395727
F363	MONGHIDORO	Emilia Romagna	Bologna	0,000098460705	0,000044767045	0,000058440535	0,000099747159	0,000066015477	0,000118020078	0,000061168209	0,000077934859	0,000084578452	0,000079257405
F627	MONTE SAN PIETRO	Emilia Romagna	Bologna	0,000197509821	0,000100495493	0,000226491021	0,000126489575	0,000000000000	0,000209209943	0,000172574568	0,000254090295	0,000169355361	0,000184392295
F597	MONTERENZIO	Emilia Romagna	Bologna	0,000117827144	0,000061594915	0,000122031527	0,000101745627	0,000000000000	0,000136925017	0,000097433844	0,000126172414	0,000105880116	0,000107330458
F706	MONZUNO	Emilia Romagna	Bologna	0,000131766684	0,000071357676	0,000121097972	0,000099233891	0,000000000000	0,000148605127	0,000102350439	0,000106078398	0,000109881288	0,000113616300
F718	MORDANO	Emilia Romagna	Bologna	0,000086426430	0,000058590987	0,000085994874	0,000110658144	0,000000000000	0,000079625924	0,000061299610	0,000145098758	0,000085453230	0,000076611572
G205	OZZANO DELL'EMILIA	Emilia Romagna	Bologna	0,000265682880	0,000171257570	0,000296898917	0,000218299308	0,000134511271	0,000239932745	0,000212391283	0,000351953953	0,000238597773	0,000245718293
G570	PIANORO	Emilia Romagna	Bologna	0,000292636095	0,000198290756	0,000332045229	0,000379309641	0,000133193371	0,000296321700	0,000298623554	0,000551027391	0,000319857893	0,000299002753
G643	PIEVE DI CENTO	Emilia Romagna	Bologna	0,000141530602	0,000090342070	0,000139815037	0,000108852472	0,000000000000	0,000121889489	0,000105085373	0,000234480743	0,000120218856	0,000124206082
H678	SALA BOLOGNESE	Emilia Romagna	Bologna	0,000150799817	0,000104461969	0,000203143834	0,000126731118	0,000052227558	0,000142473119	0,000113320717	0,000232844290	0,000141281001	0,000146384970
G566	SAN BENEDETTO VAL DI SAMBRO	Emilia Romagna	Bologna	0,000110336541	0,000062181223	0,000097721120	0,000100077731	0,000041012854	0,000134973311	0,000066854546	0,000014664295	0,000092934869	0,000090429218
H896	SAN GIORGIO DI PIANO	Emilia Romagna	Bologna	0,000155637378	0,000109801855	0,000212193305	0,000152442800	0,000000000000	0,000149979774	0,000126288729	0,000245882941	0,000152137412	0,000152030285
G467	SAN GIOVANNI IN PERSICETO	Emilia Romagna	Bologna	0,000450194316	0,000360530982	0,000621462978	0,000562964180	0,000224853621	0,000540181190	0,000558800677	0,000828019133	0,000530338108	0,000518893174
H945	SAN LAZZARO DI SAVENA	Emilia Romagna	Bologna	0,000543351431	0,000414978939	0,000690736060	0,000587074705	0,000365559709	0,000518849137	0,000618809168	0,001182646143	0,000592627709	0,000594575653
I110	SAN PIETRO IN CASALE	Emilia Romagna	Bologna	0,000221358272	0,000154214483	0,000294301308	0,000195936768	0,000000000000	0,000215961369	0,000193308253	0,000574621391	0,000220973021	0,000229755515
I191	SANT'AGATA BOLOGNESE	Emilia Romagna	Bologna	0,000143711007	0,000088536174	0,000151214588	0,000119684471	0,000035764685	0,000123753754	0,000107222929	0,000218742306	0,000125941253	0,000128136076
G972	SASSO MARCONI	Emilia Romagna	Bologna	0,000270268110	0,000131116368	0,000289473327	0,000234379306	0,000109417597	0,000302656698	0,000240869220	0,000296631809	0,000248880248	0,000253967049
M320	VALSAMOGGIA	Emilia Romagna	Bologna	0,000510968242	0,000386890626	0,000682894721	0,000613559220	0,000000000000	0,000558081969	0,000569661536	0,000947235067	0,000566163245	0,000549537162
L762	VERGATO	Emilia Romagna	Bologna	0,000174525039	0,000086045362	0,000163283210	0,000119910674	0,000073934084	0,000181659017	0,000132107897	0,000152495187	0,000142887965	0,000150948192
M185	ZOLA PREDOSA	Emilia Romagna	Bologna	0,000388064718	0,000301011492	0,000399486162	0,000253317148	0,000000000000	0,000331315116	0,000297815559	0,000511294862	0,000319751753	0,000343056417
A393	ARGENTA	Emilia Romagna	Ferrara	0,000358374088	0,000217226998	0,000398007767	0,000518154695	0,000173140317	0,000459135074	0,000398762656	0,000510758136	0,000413373268	0,000376616883
A965	BONDENO	Emilia Romagna	Ferrara	0,000262018329	0,000138484688	0,000211210829	0,000288334837	0,000000000000	0,000300638199	0,000245174860	0,000332241763	0,000249800647	0,000236283199
C469	CENTO	Emilia Romagna	Ferrara	0,000571912107	0,000435701190	0,000670669565	0,000633823805	0,000348023942	0,000551273566	0,000650283057	0,001123004343	0,000615030185	0,000608437552
C814	CODIGORO	Emilia Romagna	Ferrara	0,000240894477	0,000214266528	0,000133862702	0,000245065315	0,000104247053	0,000251242471	0,000231122457	0,000235626521	0,000221226319	0,000212863813
C912	COMACCHIO	Emilia Romagna	Ferrara	0,000722141829	0,000614302638	0,000304155520	0,001331986065	0,000221087285	0,001033328097	0,000465340476	0,000380462401	0,000786363233	0,000594963632
C980	COPPARO	Emilia Romagna	Ferrara	0,000296881188	0,000144717314	0,000292401328	0,000310532744	0,000146034995	0,000329261236	0,000283051066	0,000391075530	0,000289739643	0,000282445609
D548	FERRARA	Emilia Romagna	Ferrara	0,002403209202	0,002706140179	0,002476597576	0,003253509153	0,004167450138	0,002547189212	0,003462221814	0,004567234665	0,002977534367	0,002880724885
M323	FISCAGLIA	Emilia Romagna	Ferrara	0,000188533248	0,000117589704	0,000121823571	0,000146088519	0,000074834201	0,000191164575	0,000152682336	0,000165494268	0,000154055793	0,000156850641
E107	GORO	Emilia Romagna	Ferrara	0,000079741066	0,000069504546	0,000051484587	0,000095457833	0,000022366825	0,000071783093	0,000059823075	0,000088002522	0,000073828892	0,000066241653
E320	JOLANDA DI SAVOIA	Emilia Romagna	Ferrara	0,000066736507	0,000034408633	0,000051085698	0,000053886538	0,000000000000	0,000071320233	0,000044473882	0,000048339898	0,000053320045	0,000053121325
E410	LAGOSANTO	Emilia Romagna	Ferrara	0,000102154985	0,000060474450	0,000080027384	0,000088403318	0,000041785732	0,000092986264	0,000070115252	0,000106170317	0,000084932445	0,000083714894
F016	MASI TORELLO	Emilia Romagna	Ferrara	0,000055868580	0,000030456467	0,000030502650	0,000041134308	0,000020482341	0,000049829831	0,000032857869	0,000005656242	0,000039594292	0,000039054068
F156	MESOLA	Emilia Romagna	Ferrara	0,000145879079	0,000090324052	0,000081574326	0,000134379307	0,000055142994	0,000144727909	0,000115605337	0,000127361833	0,000122156049	0,000117868239
G184	OSTELLATO	Emilia Romagna	Ferrara	0,000139106930	0,000079725659	0,000082338330	0,000126742883	0,000063041368	0,000141301035	0,000104542090	0,000093812980	0,000115060510	0,000110962439
G768	POGGIO RENATICO	Emilia Romagna	Ferrara	0,000192927093	0,000122657843	0,000173228291	0,000127260051	0,000082757639	0,000187675314	0,000147476367	0,000264459084	0,000159922304	0,000171379929
G916	PORTOMAGGIORE	Emilia Romagna	Ferrara	0,000243641170	0,000152543714	0,000186354133	0,000202098930	0,000028545737	0,000235123659	0,000210720055	0,000299779992	0,000208071606	0,000210166767
M410	RIVA DEL PO	Emilia Romagna	Ferrara	0,000172417510	0,000105199409	0,000104553161	0,000130905043	0,000000000000	0,000171516633	0,000140049297	0,000097388468	0,000134463404	0,000135711645
M381	TERRE DEL RENO	Emilia Romagna	Ferrara	0,000192799100	0,000131475534	0,000131775164	0,000157796396	0,000043561247	0,000178929771	0,000153379809	0,000284150919	0,000162378971	0,000163986497
M409	TRESIGNANA	Emilia Romagna	Ferrara	0,000151250568	0,000091569830	0,000099932789	0,000113918449	0,000048186619	0,000137273207	0,000121238075	0,000190581283	0,000122559772	0,000125591071

Codice catastale	Denominazione	Regione	Provincia	FUNZIONI GENERALI	POLIZIA LOCALE	ISTRUZIONE PUBBLICA	RIFIUTI	TPL	VIABILITÀ E TERRITORIO	SOCIALE	ASILI NIDO	COMPLESSIVO	COMPLESSIVO SENZA RIFIUTI
L868	VIGARANO MAINARDA	Emilia Romagna	Ferrara	0,000148419360	0,000090736275	0,000119462580	0,000110099072	0,000000000000	0,000135884062	0,000109221486	0,000164359390	0,000118870624	0,000121947606
M110	VOGHIERA	Emilia Romagna	Ferrara	0,000087280129	0,000049972377	0,000059763585	0,000074537054	0,000024090148	0,000079260889	0,000059046002	0,000047856342	0,000068876461	0,000066890775
A565	BAGNO DI ROMAGNA	Emilia Romagna	Forlì-Cesena	0,000171527547	0,000111531279	0,000116254593	0,000136883032	0,000079993625	0,000185133878	0,000097135609	0,000110260485	0,000135912155	0,000135571581
A809	BERTINORO	Emilia Romagna	Forlì-Cesena	0,000236034418	0,000142300899	0,000205546208	0,000131423281	0,000123188616	0,000223314247	0,000169095181	0,000150236754	0,000179505888	0,000196372836
B001	BORGHI	Emilia Romagna	Forlì-Cesena	0,000066510569	0,000034106475	0,000053160201	0,000039529040	0,000020280299	0,000061393755	0,000034093515	0,000005886476	0,000046030074	0,000048310578
C339	CASTROCARO TERME E TERRA DEL SOLE	Emilia Romagna	Forlì-Cesena	0,000134549593	0,000061839703	0,000094610473	0,000099271017	0,000000000000	0,000137908475	0,000097422131	0,000115047131	0,000104633915	0,000106515171
C573	CESENA	Emilia Romagna	Forlì-Cesena	0,001574982359	0,002035633458	0,002052048700	0,002481821727	0,001072067664	0,001863796628	0,002211129696	0,003724694208	0,002103911511	0,001971343993
C574	CESENATICO	Emilia Romagna	Forlì-Cesena	0,000788291212	0,000840858799	0,000640113323	0,001120692918	0,000591426840	0,000879017056	0,000546583663	0,000579232977	0,000817777102	0,000711516948
C777	CIVITELLA DI ROMAGNA	Emilia Romagna	Forlì-Cesena	0,000087727009	0,000051382144	0,000059335351	0,000034955978	0,000034404238	0,000098020402	0,000054247302	0,000007651516	0,000059012109	0,000067450784
D357	DOVADOLA	Emilia Romagna	Forlì-Cesena	0,000046474703	0,000021418677	0,000027507416	0,000021278818	0,000012061435	0,000040788205	0,000023032807	0,000003118231	0,000028613050	0,000031185833
D705	FORLIMPOPOLI	Emilia Romagna	Forlì-Cesena	0,000237848624	0,000177650886	0,000227801839	0,000141347907	0,000000000000	0,000219238828	0,000207571811	0,000265568179	0,000193642558	0,000211987053
D704	FORLÌ	Emilia Romagna	Forlì-Cesena	0,001892766643	0,002345667856	0,002587861889	0,002133388615	0,003273656142	0,002261500602	0,002996403017	0,003653570896	0,002405596636	0,002501084770
D867	GALEATA	Emilia Romagna	Forlì-Cesena	0,000054409848	0,000029956421	0,000057985807	0,000033678119	0,000023927338	0,000057190228	0,000035321535	0,000070381230	0,000044790585	0,000048688738
D899	GAMBETTOLA	Emilia Romagna	Forlì-Cesena	0,000169166766	0,000121191490	0,000225525686	0,000242404362	0,000110629904	0,000162836677	0,000177375234	0,000265237923	0,000194507971	0,000177706346
D935	GATTEO	Emilia Romagna	Forlì-Cesena	0,000240600518	0,000249212939	0,000181762299	0,000364164419	0,000079450526	0,000266920312	0,000147855664	0,000273838289	0,000250370400	0,000210452478
E675	LONGIANO	Emilia Romagna	Forlì-Cesena	0,000130785174	0,000092617170	0,000134826265	0,000185399073	0,000057493376	0,000122878365	0,000099895846	0,000214770054	0,000137956424	0,000121313968
F097	MELDOLA	Emilia Romagna	Forlì-Cesena	0,000184032390	0,000130531990	0,000137666670	0,000109011405	0,000070759686	0,000184734621	0,000153771308	0,000236511703	0,000148512418	0,000162369019
F139	MERCATO SARACENO	Emilia Romagna	Forlì-Cesena	0,000136913074	0,000072584114	0,000164926686	0,000186124729	0,000051954288	0,000152953965	0,000107917678	0,000071199642	0,000140986883	0,000125152931
F259	MODIGLIANA	Emilia Romagna	Forlì-Cesena	0,000101688742	0,000059331393	0,000078382254	0,000055517761	0,000026783873	0,000112096334	0,000063816679	0,000094239656	0,000076361305	0,000083673033
F668	MONTIANO	Emilia Romagna	Forlì-Cesena	0,000043283693	0,000021499098	0,000036787269	0,000032332480	0,000014510444	0,000034239325	0,000022172776	0,000003813250	0,000031265850	0,000030891686
G904	PORTICO E SAN BENEDETTO	Emilia Romagna	Forlì-Cesena	0,000030712182	0,000012977760	0,000016887287	0,000012582316	0,000007687265	0,000031583225	0,000010517827	0,000002404069	0,000018103524	0,000020040315
H017	PREDAPPIO	Emilia Romagna	Forlì-Cesena	0,000136107211	0,000095907229	0,000100972806	0,000069543345	0,000042122102	0,000137568720	0,000101775061	0,000120298287	0,000102620942	0,000114224267
H034	PREMILCUORE	Emilia Romagna	Forlì-Cesena	0,000031280254	0,000012626986	0,000022206971	0,000021231742	0,000008286983	0,000035701979	0,000011197401	0,000001413961	0,000021707859	0,000021874877
H437	ROCCA SAN CASCIANO	Emilia Romagna	Forlì-Cesena	0,000047846287	0,000025145829	0,000032351886	0,000035379658	0,000017766032	0,000048494893	0,000028434249	0,000003293552	0,000035383234	0,000035384489
H542	RONCOFREDDO	Emilia Romagna	Forlì-Cesena	0,000082192413	0,000047055489	0,000053584336	0,000055126556	0,000025244957	0,000076686295	0,000046523652	0,000007392430	0,000058064578	0,000059095210
I027	SAN MAURO PASCOLI	Emilia Romagna	Forlì-Cesena	0,000252157128	0,000224222367	0,000229173439	0,000314427271	0,000094696635	0,000259224347	0,000207179676	0,000258392086	0,000252335228	0,000230553896
I310	SANTA SOFIA	Emilia Romagna	Forlì-Cesena	0,000090865332	0,000075472742	0,000096312399	0,000093489826	0,000034513988	0,000112649410	0,000061478492	0,000105584680	0,000087954644	0,000086012951
I444	SARSINA	Emilia Romagna	Forlì-Cesena	0,000080352582	0,000054690288	0,000079126838	0,000069217850	0,000032269725	0,000091745290	0,000055922030	0,000006981961	0,000068688350	0,000068502606
I472	SAVIGNANO SUL RUBICONE	Emilia Romagna	Forlì-Cesena	0,000371208549	0,000312809810	0,000306259240	0,000561147120	0,000176247609	0,000351320811	0,000327676895	0,000649290043	0,000403242793	0,000347851371
I779	SOGLIANO AL RUBICONE	Emilia Romagna	Forlì-Cesena	0,000078894526	0,000045869788	0,000090803878	0,000056105678	0,000027595999	0,000088048963	0,000048381381	0,000027576785	0,000064940831	0,000068040124
L361	TREDOZIO	Emilia Romagna	Forlì-Cesena	0,000036899942	0,000019837401	0,000028187502	0,000021876646	0,000000000000	0,000041934975	0,000017918182	0,000018017779	0,000026402174	0,000027989688
L764	VERGHERETO	Emilia Romagna	Forlì-Cesena	0,000064282047	0,000027067084	0,000045369659	0,000048439836	0,000023351916	0,000078464142	0,000026950691	0,000003106222	0,000047337182	0,000046950381
A713	BASTIGLIA	Emilia Romagna	Modena	0,000081467519	0,000048843439	0,000082102962	0,000052077872	0,000037148812	0,000072284927	0,000055950192	0,000136662203	0,000067285925	0,000072620774
A959	BOMPORTO	Emilia Romagna	Modena	0,000171166116	0,000079233957	0,000214545147	0,000171067779	0,000058991144	0,000207674709	0,000146337795	0,000269210930	0,000171049735	0,000171043406
B539	CAMPOGALLIANO	Emilia Romagna	Modena	0,000179862288	0,000135682307	0,000147330704	0,000233058698	0,000092890250	0,000157174564	0,000129803366	0,000363087970	0,000180134864	0,000161569657
B566	CAMPOSANTO	Emilia Romagna	Modena	0,000073980727	0,000039087840	0,000060960271	0,000054873970	0,000017040378	0,000067713692	0,000047323168	0,000089502820	0,000058759415	0,000060122395
B819	CARPI	Emilia Romagna	Modena	0,001150616845	0,001053631821	0,001394733570	0,001100794997	0,000625962715	0,001342208634	0,001636952098	0,003283209237	0,001326103953	0,001405140316
C107	CASTELFRANCO EMILIA	Emilia Romagna	Modena	0,000495175591	0,000410916531	0,000703704447	0,000483357527	0,000271314377	0,000542402521	0,000601335666	0,001036685413	0,000549066732	0,000572116933
C242	CASTELNUOVO RANGONE	Emilia Romagna	Modena	0,000259490856	0,000193261168	0,000286069249	0,000267265026	0,000128552171	0,000250130795	0,000233109351	0,000327265872	0,000253494509	0,000248663935
C287	CASTELVETRO DI MODENA	Emilia Romagna	Modena	0,000260087138	0,000147284762	0,000215475067	0,000245147231	0,000078341846	0,000208486368	0,000172292624	0,000208219581	0,000214851844	0,000204224494
C398	CAVEZZO	Emilia Romagna	Modena	0,000132259094	0,000080604979	0,000114780015	0,000109807358	0,000048372463	0,000125608427	0,000110270692	0,000271665982	0,000119006676	0,000122233714
C951	CONCORDIA SULLA SECCHIA	Emilia Romagna	Modena	0,000154859600	0,000099602634	0,000122552119	0,000140062356	0,000156793501	0,000149318515	0,000132018220	0,000244630545	0,000142328487	0,000143123425
D486	FANANO	Emilia Romagna	Modena	0,000103006876	0,000040816057	0,000063161918	0,000096391221	0,000035433616	0,000120911076	0,000045152534	0,000073704748	0,000081627854	0,000076448997
D599	FINALE EMILIA	Emilia Romagna	Modena	0,000283307313	0,000201340071	0,000252328123	0,000322802768	0,000165629653	0,000274977890	0,000256220188	0,000364079506	0,000277924999	0,000262182280
D607	FIORANO MODENESE	Emilia Romagna	Modena	0,000320501048	0,000384735102	0,000332810034	0,000337999132	0,000141745749	0,000280535996	0,000247975520	0,000585863626	0,000319417848	0,000312899700
D617	FIUMALBO	Emilia Romagna	Modena	0,000064873510	0,000017448285	0,000027851022	0,000031865266	0,000014338963	0,000074026712	0,000017193642	0,000031594509	0,000038965273	0,000041455892
D711	FORMIGINE	Emilia Romagna	Modena	0,000557243011	0,000423146495	0,000617716441	0,000708394736	0,000299686427	0,000562121256	0,000574571615	0,001541630770	0,000627913027	0,000599680765
D783	FRASSINORO	Emilia Romagna	Modena	0,000070274247	0,000025037454	0,000040140596	0,000042385300	0,000029112272	0,000088369910	0,000028554480	0,000038519326	0,000049103380	0,000051460022
E264	GUIGLIA	Emilia Romagna	Modena	0,000098548695	0,000059825566	0,000088240959	0,000075188183	0,000037615134	0,000118515670	0,000063114358	0,000021350274	0,000080374657	0,000082194026
E426	LAMA MOCOGNO	Emilia Romagna	Modena	0,000091167437	0,000037761259	0,000060091635	0,000070914038	0,000034549216	0,000117997938	0,000040798564	0,000044350804	0,000069905836	0,000069552168
E904	MARANELLO	Emilia Romagna	Modena	0,000356208234	0,000266361492	0,000356210017	0,000361240635	0,000176565471	0,000309927451	0,000259683213	0,000682816445	0,000337518286	0,000329196699
E905	MARANO SUL PANARO	Emilia Romagna	Modena	0,000115955471	0,000069019177	0,000121017622	0,000074437305	0,000041063678	0,000119220480	0,000077315410	0,000084910880	0,000093328920	0,000099955930
F087	MEDOLLA	Emilia Romagna	Modena	0,000141712230	0,000080306807	0,000088438306	0,000114100475	0,000107608172	0,000117603170	0,000091901617	0,000213229725	0,000114408462	0,000114516501
F240	MIRANDOLA	Emilia Romagna	Modena	0,000398967074	0,000394799213	0,000395310385	0,000407440120	0,000240190903	0,000497685448	0,000495653274	0,000961163418	0,000443668075	0,000456376517
F257	MODENA	Emilia Romagna	Modena	0,003374128435	0,004658729930	0,004391066239	0,004675789259	0,007525315072	0,003619747666	0,004812871218	0,008663483804	0,004526557018	0,004474207686
F484	MONTECRETO	Emilia Romagna	Modena	0,000049736395	0,000012713056	0,000023853351	0,000031942918	0,000023352882	0,000056573230	0,000012923693	0,000001979823	0,000031590854	0,000031467353
F503	MONTEFIORINO	Emilia Romagna	Modena	0,000067872921	0,000028970835	0,000048804886	0,000041722552	0,000000000000	0,000078571381	0,000032249413	0,000052442009	0,000048841437	0,000051338677
F642	MONTESE	Emilia Romagna	Modena	0,000100137557	0,000046925847	0,000075023238	0,000081827597	0,000037675695	0,000130507174	0,000055766679	0,000007159677	0,000079547253	0,000078747329
F930	NONANTOLA	Emilia Romagna	Modena	0,000271781449	0,000197689704	0,000291460657	0,000233959638	0,000135231863	0,000271871038	0,000243843072	0,000442782136	0,000257193749	0,000265344068
F966	NOVI DI MODENA	Emilia Romagna	Modena	0,000180278815	0,000132514394	0,000158922795	0,000151201675	0,000073368952	0,000186371540	0,000168602706	0,000325954440	0,000167674408	0,000173452895

Codice catastale	Denominazione	Regione	Provincia	FUNZIONI GENERALI	POLIZIA LOCALE	ISTRUZIONE PUBBLICA	RIFIUTI	TPL	VIABILITÀ E TERRITORIO	SOCIALE	ASILI NIDO	COMPLESSIVO	COMPLESSIVO SENZA RIFIUTI
G250	PALAGANO	Emilia Romagna	Modena	0,000068994506	0,000027622990	0,000047113703	0,000047016015	0,000029704453	0,000085947106	0,000032665224	0,000004064579	0,000050178564	0,000051287958
G393	PAVULLO NEL FRIGNANO	Emilia Romagna	Modena	0,000355441737	0,000163389049	0,000384633230	0,000394740922	0,000232999586	0,000431624127	0,000283537463	0,000554724494	0,000357821000	0,000344869823
G649	PIEVEPELAGO	Emilia Romagna	Modena	0,000081689337	0,000037373121	0,000043420940	0,000055854604	0,000030038052	0,000094318112	0,000033555365	0,000045231329	0,000057881826	0,000058592957
G789	POLINAGO	Emilia Romagna	Modena	0,000058193076	0,000024712738	0,000038460238	0,000039476982	0,000021542472	0,000072685884	0,000027473610	0,000003293729	0,000042098057	0,000043017506
H061	PRIGNANO SULLA SECCHIA	Emilia Romagna	Modena	0,000089900482	0,000052144785	0,000089279072	0,000067817947	0,000039194384	0,000115260708	0,000053470496	0,000087313547	0,000077094609	0,000080348779
H195	RAVARINO	Emilia Romagna	Modena	0,000125346847	0,000070343595	0,000131873136	0,000136307349	0,000107245405	0,000133680297	0,000090990548	0,000236237990	0,000124605612	0,000120500747
H303	RIOLUNATO	Emilia Romagna	Modena	0,000038500510	0,000018292538	0,000016070215	0,000014718212	0,000017156974	0,000041818713	0,000009585299	0,000009223337	0,000022092258	0,000024679008
H794	SAN CESARIO SUL PANARO	Emilia Romagna	Modena	0,000129347595	0,000081099253	0,000125559287	0,000120845122	0,000041344505	0,000120823600	0,000094744498	0,000223503618	0,000117672211	0,000116559183
H835	SAN FELICE SUL PANARO	Emilia Romagna	Modena	0,000191146854	0,000123717965	0,000158375745	0,000178338277	0,000065488655	0,000185821255	0,000173542701	0,000387633967	0,000178985897	0,000179213076
I128	SAN POSSIDONIO	Emilia Romagna	Modena	0,000079526508	0,000042337640	0,000068035584	0,000072731317	0,000022714992	0,000069393750	0,000053303995	0,000075052184	0,000066380434	0,000064152601
I133	SAN PROSPERO	Emilia Romagna	Modena	0,000124912141	0,000070524919	0,000109770371	0,000073875800	0,000030190124	0,000124053842	0,000082191226	0,000257716070	0,000101219201	0,000110811021
I462	SASSUOLO	Emilia Romagna	Modena	0,000699053455	0,000706019951	0,000718947135	0,000958176690	0,000446138629	0,000651615644	0,000746376393	0,001240413730	0,000783651426	0,000722429528
I473	SAVIGNANO SUL PANARO	Emilia Romagna	Modena	0,000171200114	0,000118268244	0,000173171359	0,000161601672	0,000181827316	0,000166958261	0,000137066642	0,000189619869	0,000160576900	0,000160217419
F357	SERRAMAZZONI	Emilia Romagna	Modena	0,000184842471	0,000079061742	0,000157910674	0,000142645404	0,000097421849	0,000227256626	0,000126246586	0,000192568420	0,000156487472	0,000161343146
I689	SESTOLA	Emilia Romagna	Modena	0,000113772728	0,000035245668	0,000048964545	0,000089337224	0,000031834816	0,000124778058	0,000038082665	0,000051646287	0,000078060187	0,000074104304
I802	SOLIERA	Emilia Romagna	Modena	0,000265506360	0,000201868680	0,000262405050	0,000186701919	0,000105373315	0,000261960876	0,000237817072	0,000515664372	0,000239916007	0,000258583033
I903	SPILAMBERTO	Emilia Romagna	Modena	0,000245317534	0,000165536179	0,000230642964	0,000165492227	0,000097235443	0,000220541110	0,000208653533	0,000303001817	0,000205877319	0,000220044048
L885	VIGNOLA	Emilia Romagna	Modena	0,000433022098	0,000325518832	0,000499875683	0,000441361095	0,000278103521	0,000412554187	0,000485759423	0,001001965043	0,000459065938	0,000465276639
M183	ZOCCA	Emilia Romagna	Modena	0,000132125734	0,000066628216	0,000098450332	0,000099137706	0,000064770560	0,000157989438	0,000077241307	0,000024445036	0,000102864770	0,000104172191
A138	ALBARETO	Emilia Romagna	Parma	0,000066532180	0,000026518353	0,000031206036	0,000040012375	0,000021309150	0,000077438395	0,000032171882	0,000014261872	0,000044756481	0,000046420671
A646	BARDI	Emilia Romagna	Parma	0,000073027294	0,000029196168	0,000032563439	0,000038291085	0,000000000000	0,000099752376	0,000036559798	0,000003789086	0,000048178511	0,000051646932
A731	BEDONIA	Emilia Romagna	Parma	0,000097902036	0,000046978703	0,000079878841	0,000074618572	0,000031769963	0,000127259817	0,000059619102	0,000075407387	0,000080524569	0,000082596340
A788	BERCETO	Emilia Romagna	Parma	0,000076854650	0,000027737078	0,000030852048	0,000054634707	0,000035916870	0,000095459525	0,000032807486	0,000004358598	0,000052957111	0,000052368626
A987	BORE	Emilia Romagna	Parma	0,000035365523	0,000009142328	0,000005795149	0,000014922555	0,000000000000	0,000036498984	0,000012082793	0,000000706628	0,000018422088	0,000019649693
B042	BORGO VAL DI TARO	Emilia Romagna	Parma	0,000173536835	0,000096190207	0,000122722051	0,000157888098	0,000070790041	0,000195656223	0,000120984260	0,000155615891	0,000147944639	0,000144456563
B293	BUSSETO	Emilia Romagna	Parma	0,000153329795	0,000089090284	0,000102756967	0,000115249673	0,000038721011	0,000147978433	0,000110791163	0,000194285294	0,000122999211	0,000125717680
B408	CALESTANO	Emilia Romagna	Parma	0,000063020260	0,000028820580	0,000053186429	0,000046944186	0,000000000000	0,000066310766	0,000031853461	0,000005330654	0,000046464336	0,000046296008
C852	COLLECCHIO	Emilia Romagna	Parma	0,000286286303	0,000212919445	0,000333426728	0,000288141376	0,000108408396	0,000270871200	0,000225780568	0,000569867149	0,000281711398	0,000279455820
C904	COLORNO	Emilia Romagna	Parma	0,000187726557	0,000119314034	0,000176279283	0,000152244233	0,000051868147	0,000184846060	0,000140904519	0,000124069335	0,000157765842	0,000159702773
C934	COMPIANO	Emilia Romagna	Parma	0,000037954713	0,000012795091	0,000023704350	0,000027255546	0,000000000000	0,000036885632	0,000016363093	0,000002212817	0,000025480558	0,000024857908
D026	CORNIGLIO	Emilia Romagna	Parma	0,000069617344	0,000023063729	0,000046432834	0,000045658893	0,000000000000	0,000096544171	0,000029366633	0,000046551200	0,000050961816	0,000052822034
D526	FELINO	Emilia Romagna	Parma	0,000158235764	0,000108671484	0,000190691860	0,000119724737	0,000076193751	0,000155623842	0,000131014929	0,000286092834	0,000146742486	0,000156220070
B034	FIDENZA	Emilia Romagna	Parma	0,000482892640	0,000432900839	0,000583580602	0,000459176499	0,000260216123	0,000543767807	0,000549646763	0,001042508263	0,000518285114	0,000539019887
D673	FONTANELLATO	Emilia Romagna	Parma	0,000151088518	0,000093117856	0,000123858128	0,000118505154	0,000037574647	0,000145407470	0,000108270711	0,000222476824	0,000126784518	0,000129688845
D685	FONTEVIVO	Emilia Romagna	Parma	0,000109940585	0,000086309516	0,000119802085	0,000094390251	0,000025652421	0,000103483270	0,000081195017	0,000197364637	0,000100926937	0,000103219948
D728	FORNOVO DI TARO	Emilia Romagna	Parma	0,000135173587	0,000085929457	0,000097359479	0,000094897805	0,000076909643	0,000127323358	0,000103405291	0,000162885859	0,000109683820	0,000114870621
E438	LANGHIRANO	Emilia Romagna	Parma	0,000228330970	0,000140123277	0,000221596640	0,000238137273	0,000099138176	0,000225758681	0,000176941641	0,000368980149	0,000216818106	0,000209339533
E547	LESIGNANO DE' BAGNI	Emilia Romagna	Parma	0,000110741958	0,000062677529	0,000102381448	0,000099629853	0,000032614322	0,000108821828	0,000070130548	0,000183330225	0,000097157211	0,000096289830
F082	MEDESANO	Emilia Romagna	Parma	0,000239360249	0,000141732924	0,000186318182	0,000158781413	0,000091424033	0,000225384997	0,000173288333	0,000317790427	0,000191039165	0,000202354896
F340	MONCHIO DELLE CORTI	Emilia Romagna	Parma	0,000041692283	0,000013984607	0,000019667161	0,000026417928	0,000000000000	0,000050853189	0,000013649157	0,000001131325	0,000026755993	0,000026874584
F473	MONTECHIARUGOLO	Emilia Romagna	Parma	0,000200727923	0,000140042309	0,000183901513	0,000171080446	0,000085336303	0,000199660024	0,000173257270	0,000434979867	0,000187510960	0,000193274637
F882	NEVIANO DEGLI ARDUINI	Emilia Romagna	Parma	0,000097806771	0,000048917259	0,000085164967	0,000091161731	0,000000000000	0,000126431979	0,000059029239	0,000092560743	0,000085048872	0,000082904536
F914	NOCETO	Emilia Romagna	Parma	0,000239863863	0,000164664089	0,000213482131	0,000234399668	0,000088887199	0,000242044128	0,000198120719	0,000481879466	0,000227985572	0,000225735565
G255	PALANZANO	Emilia Romagna	Parma	0,000041954573	0,000016253596	0,000018576070	0,000029628158	0,000000000000	0,000051376492	0,000018685575	0,000001293896	0,000028504758	0,000028110679
G337	PARMA	Emilia Romagna	Parma	0,003565761662	0,004843228911	0,004648963082	0,004175110904	0,008156943821	0,003855593574	0,005002308374	0,009547042708	0,004592700995	0,004739187857
G424	PELLEGRINO PARMENSE	Emilia Romagna	Parma	0,000039831322	0,000013303800	0,000022435245	0,000021921644	0,000000000000	0,000048379565	0,000014912334	0,000001551412	0,000025454910	0,000026694349
M367	POLESINE ZIBELLO	Emilia Romagna	Parma	0,000088299782	0,000038544132	0,000055101746	0,000067258270	0,000000000000	0,000074104554	0,000047019632	0,000066851516	0,000063249416	0,000061843145
H384	ROCCABIANCA	Emilia Romagna	Parma	0,000067635273	0,000036764635	0,000048817481	0,000052205269	0,000000000000	0,000066476811	0,000040437270	0,000014822152	0,000050427085	0,000049803314
H682	SALA BAGANZA	Emilia Romagna	Parma	0,000124892308	0,000080865601	0,000109668897	0,000110911119	0,000052560335	0,000117458110	0,000086747389	0,000064010248	0,000104707419	0,000102531217
H720	SALSOMAGGIORE TERME	Emilia Romagna	Parma	0,000404342693	0,000199994783	0,000315944506	0,000425165068	0,000175641877	0,000451836426	0,000327575788	0,000412230072	0,000370695082	0,000351587499
I153	SAN SECONDO PARMENSE	Emilia Romagna	Parma	0,000117851363	0,000065657801	0,000083810985	0,000153856747	0,000036937870	0,000115513294	0,000090903400	0,000114102058	0,000111903420	0,000097186569
M325	SISSA TRECASALI	Emilia Romagna	Parma	0,000160267629	0,000100094797	0,000153905168	0,000157197732	0,000045866542	0,000160446150	0,000118187967	0,000249049192	0,000147649342	0,000144299853
I803	SOLIGNANO	Emilia Romagna	Parma	0,000049839825	0,000026311122	0,000027473051	0,000023905598	0,000000000000	0,000059393401	0,000021691675	0,000003100196	0,000031902586	0,000034707858
I840	SORAGNA	Emilia Romagna	Parma	0,000104456434	0,000060500381	0,000096777954	0,000089243763	0,000000000000	0,000099425876	0,000068577073	0,000130079174	0,000087859063	0,000087373322
M411	SORBOLO MEZZANI	Emilia Romagna	Parma	0,000216022182	0,000152896629	0,000299662681	0,000175592457	0,000079921569	0,000222302296	0,000195046176	0,000339135747	0,000209822527	0,000221830128
E548	TERENZO	Emilia Romagna	Parma	0,000043496610	0,000014558797	0,000016634034	0,000021328239	0,000010943143	0,000051808928	0,000018476641	0,000002195253	0,000026695255	0,000028577956
L183	TIZZANO VAL PARMA	Emilia Romagna	Parma	0,000070726259	0,000027246540	0,000053659659	0,000072669836	0,000000000000	0,000094188564	0,000032286993	0,000070863940	0,000060531787	0,000056273868
L229	TORNOLO	Emilia Romagna	Parma	0,000040698616	0,000011895293	0,000020372476	0,000024135183	0,000000000000	0,000050244135	0,000013972925	0,000000983767	0,000025888676	0,000026503786
L299	TORRILE	Emilia Romagna	Parma	0,000140025226	0,000094107917	0,000197989411	0,000116490796	0,000022490825	0,000130586049	0,000103842638	0,000218289826	0,000130702662	0,000135688057
L346	TRAVERSETOLO	Emilia Romagna	Parma	0,000199969685	0,000120397161	0,000167201391	0,000213574430	0,000093140717	0,000193908173	0,000146727798	0,000216587955	0,000181893529	0,000170780153
L641	VALMOZZOLA	Emilia Romagna	Parma	0,000026883457	0,000006136431	0,000005406130	0,000012084106	0,000000000000	0,000031678759	0,000008325362	0,000000989911	0,000014624704	0,000015515923

Codice catastale	Denominazione	Regione	Provincia	FUNZIONI GENERALI	POLIZIA LOCALE	ISTRUZIONE PUBBLICA	RIFIUTI	TPL	VIABILITÀ E TERRITORIO	SOCIALE	ASILI NIDO	COMPLESSIVO	COMPLESSIVO SENZA RIFIUTI
L672	VARANO DE' MELEGARI	Emilia Romagna	Parma	0,000069480680	0,000029171508	0,000057462273	0,000043644794	0,000013545490	0,000072930096	0,000035328100	0,000006391166	0,000049265625	0,000051237362
L689	VARSI	Emilia Romagna	Parma	0,000046051758	0,000016489418	0,000025124661	0,000023839993	0,000000000000	0,000055305594	0,000019398870	0,000001498545	0,000029257550	0,000031157980
A067	AGAZZANO	Emilia Romagna	Piacenza	0,000061055203	0,000025294358	0,000041008468	0,000046022681	0,000000000000	0,000053290119	0,000030138092	0,000070022138	0,000044689616	0,000044221988
A223	ALSENO	Emilia Romagna	Piacenza	0,000109617304	0,000058402990	0,000092870062	0,000108388572	0,000016702903	0,000107587452	0,000067316952	0,000141779638	0,000094751799	0,000089968141
M386	ALTA VAL TIDONE	Emilia Romagna	Piacenza	0,000099642298	0,000038932123	0,000043357529	0,000084902147	0,000000000000	0,000118843172	0,000048405683	0,000033865488	0,000072831056	0,000068596626
A823	BESENZONE	Emilia Romagna	Piacenza	0,000032130585	0,000011003954	0,000015609585	0,000014429476	0,000005175604	0,000026269435	0,000011080769	0,000004508391	0,000018008035	0,000019263361
A831	BETTOLA	Emilia Romagna	Piacenza	0,000089355019	0,000035750972	0,000040243668	0,000058180495	0,000000000000	0,000114828722	0,000042588284	0,000005348132	0,000060777271	0,000061688196
A909	BOBBIO	Emilia Romagna	Piacenza	0,000117018090	0,000052746601	0,000059793278	0,000092285810	0,000028594500	0,000136986379	0,000064217670	0,000052601100	0,000087515557	0,000085842195
B025	BORGONOVO VAL TIDONE	Emilia Romagna	Piacenza	0,000157941644	0,000100526256	0,000111827767	0,000119861362	0,000059231093	0,000150233930	0,000127946774	0,000204271096	0,000131056028	0,000134983016
B332	CADEO	Emilia Romagna	Piacenza	0,000133535332	0,000071991434	0,000114584253	0,000127704244	0,000056465975	0,000123560803	0,000094963892	0,000015914647	0,000111056280	0,000105216324
B405	CALENDASCO	Emilia Romagna	Piacenza	0,000060563605	0,000026764519	0,000046505949	0,000038929838	0,000009517167	0,000055405657	0,000031909264	0,000006005915	0,000041937403	0,000042992430
B643	CAORSO	Emilia Romagna	Piacenza	0,000106614949	0,000060793306	0,000081782813	0,000087275008	0,000029132589	0,000098686300	0,000070495162	0,000158348138	0,000088098247	0,000088387032
B812	CARPANETO PIACENTINO	Emilia Romagna	Piacenza	0,000170880817	0,000098364064	0,000118157168	0,000148826827	0,000047952367	0,000164677428	0,000119479300	0,000130745820	0,000138979841	0,000135525607
C261	CASTEL SAN GIOVANNI	Emilia Romagna	Piacenza	0,000234151601	0,000183087152	0,000268339212	0,000508775932	0,000141659363	0,000271121551	0,000269327191	0,000409414017	0,000319987457	0,000253762152
C145	CASTELL'ARQUATO	Emilia Romagna	Piacenza	0,000124841297	0,000056999641	0,000085496353	0,000098166202	0,000037126903	0,000113580114	0,000069513073	0,000062610815	0,000092898037	0,000091050012
C288	CASTELVETRO PIACENTINO	Emilia Romagna	Piacenza	0,000123631500	0,000067456360	0,000094006049	0,000123174319	0,000028871887	0,000112637606	0,000083643781	0,000124205870	0,000105169434	0,000098853482
C513	CERIGNALE	Emilia Romagna	Piacenza	0,000018238573	0,000002288139	0,000001419783	0,000003924458	0,000002136148	0,000015837246	0,000002212897	0,000000000000	0,000007226215	0,000008384441
C838	COLI	Emilia Romagna	Piacenza	0,000040901722	0,000013742863	0,000013233006	0,000023595655	0,000000000000	0,000050367828	0,000013087810	0,000013396578	0,000025343448	0,000025956558
D054	CORTE BRUGNATELLA	Emilia Romagna	Piacenza	0,000033019595	0,000009043180	0,000009994275	0,000013245778	0,000007165300	0,000035253233	0,000009118817	0,000009189059	0,000018024115	0,000019700313
D061	CORTEMAGGIORE	Emilia Romagna	Piacenza	0,000105241461	0,000062785595	0,000081361504	0,000070989768	0,000027321935	0,000096468746	0,000072822431	0,000015013866	0,000078184170	0,000080707902
D502	FARINI	Emilia Romagna	Piacenza	0,000059173067	0,000017035614	0,000016565879	0,000035576614	0,000012786058	0,000074847432	0,000021717381	0,000000848495	0,000036880478	0,000037337862
D555	FERRIERE	Emilia Romagna	Piacenza	0,000059887984	0,000017333224	0,000020415655	0,000040085460	0,000000000000	0,000095081932	0,000021701565	0,000001839324	0,000040745542	0,000040977093
D611	FIORENZUOLA D'ARDA	Emilia Romagna	Piacenza	0,000281441233	0,000236950712	0,000273793759	0,000370798497	0,000000000000	0,000296503495	0,000292082575	0,000428473012	0,000300434746	0,000275751773
D958	GAZZOLA	Emilia Romagna	Piacenza	0,000061284298	0,000022304727	0,000037663591	0,000055429555	0,000012466631	0,000060585862	0,000026643334	0,000014056139	0,000045115564	0,000041497509
E114	GOSSOLENGO	Emilia Romagna	Piacenza	0,000111139724	0,000065468861	0,000110308242	0,000083761996	0,000000000000	0,000099715992	0,000075504185	0,000132046040	0,000091027175	0,000093575734
E132	GRAGNANO TREBBIENSE	Emilia Romagna	Piacenza	0,000092392630	0,000051503855	0,000099162056	0,000084527934	0,000000000000	0,000088678419	0,000061953057	0,000123372113	0,000081400314	0,000080303173
E196	GROPPARELLO	Emilia Romagna	Piacenza	0,000063960510	0,000030631354	0,000034263928	0,000050306676	0,000016382325	0,000074557703	0,000034528313	0,000004525182	0,000047092339	0,000045964778
E726	LUGAGNANO VAL D'ARDA	Emilia Romagna	Piacenza	0,000101963026	0,000049674450	0,000068591167	0,000084476131	0,000000000000	0,000104111009	0,000060043588	0,000074855504	0,000078824027	0,000076841320
F671	MONTICELLI D'ONGINA	Emilia Romagna	Piacenza	0,000122511661	0,000067984879	0,000071796144	0,000136540176	0,000030267418	0,000109506947	0,000081826239	0,000140952238	0,000105604733	0,000094752857
F724	MORFASSO	Emilia Romagna	Piacenza	0,000044735402	0,000011886316	0,000017076761	0,000026244284	0,000011414774	0,000051219702	0,000015778261	0,000013900775	0,000028065808	0,000028704782
G195	OTTONE	Emilia Romagna	Piacenza	0,000036475190	0,000008003451	0,000015728000	0,000018789531	0,000005527559	0,000049823188	0,000008396773	0,000007995796	0,000022342035	0,000023588222
G535	PIACENZA	Emilia Romagna	Piacenza	0,001893308993	0,002267396210	0,002122277398	0,002990266839	0,003033948745	0,002024116935	0,002692901939	0,003617493272	0,002477527335	0,002297662911
G557	PIANELLO VAL TIDONE	Emilia Romagna	Piacenza	0,000062451719	0,000030218942	0,000039276378	0,000057733608	0,000000000000	0,000061525916	0,000032760616	0,000068100584	0,000049434284	0,000046522955
G696	PIOZZANO	Emilia Romagna	Piacenza	0,000030447980	0,000007160921	0,000006183267	0,000017098009	0,000005365463	0,000029940038	0,000008309405	0,000009553759	0,000017091221	0,000017088840
G747	PODENZANO	Emilia Romagna	Piacenza	0,000171446349	0,000110596225	0,000145872937	0,000164529657	0,000065127165	0,000158614722	0,000131819332	0,000284153838	0,000155297458	0,000152058885
G842	PONTE DELL'OLIO	Emilia Romagna	Piacenza	0,000120309516	0,000062290045	0,000059767441	0,000120450220	0,000027393834	0,000113746432	0,000072993152	0,000084048239	0,000095883778	0,000087266090
G852	PONTENURE	Emilia Romagna	Piacenza	0,000131917863	0,000071359459	0,000110600537	0,000101968968	0,000000000000	0,000118318898	0,000100043334	0,000028527637	0,000102282220	0,000102392106
H350	RIVERGARO	Emilia Romagna	Piacenza	0,000169174328	0,000085054143	0,000131618869	0,000169785916	0,000000000000	0,000156602778	0,000107349017	0,000125764356	0,000140305731	0,000129964346
H593	ROTTOFRENO	Emilia Romagna	Piacenza	0,000213742803	0,000138121015	0,000245899975	0,000192233274	0,000000000000	0,000202804216	0,000183876299	0,000288019263	0,000197013125	0,000198689854
H887	SAN GIORGIO PIACENTINO	Emilia Romagna	Piacenza	0,000126632682	0,000073481885	0,000100403612	0,000109719672	0,000000000000	0,000117066408	0,000086904810	0,000127151040	0,000103706130	0,000101596633
G788	SAN PIETRO IN CERRO	Emilia Romagna	Piacenza	0,000029719882	0,000010229717	0,000014290314	0,000012151281	0,000004588103	0,000023608827	0,000010364585	0,000001074314	0,000016139999	0,000017539206
I434	SARMATO	Emilia Romagna	Piacenza	0,000062669356	0,000033615771	0,000053998662	0,000044081900	0,000012739114	0,000059151870	0,000035983270	0,000103827831	0,000050097178	0,000052207284
L348	TRAVO	Emilia Romagna	Piacenza	0,000068237330	0,000028424626	0,000034774016	0,000065359329	0,000014160233	0,000087218302	0,000033065258	0,000032208857	0,000054032397	0,000050059011
L772	VERNASCA	Emilia Romagna	Piacenza	0,000068920590	0,000028318825	0,000051590944	0,000031109355	0,000023217716	0,000074182241	0,000030426821	0,000018219196	0,000045243652	0,000050201837
L897	VIGOLZONE	Emilia Romagna	Piacenza	0,000101738819	0,000055862830	0,000063710347	0,000091402446	0,000000000000	0,000096348028	0,000059986501	0,000102956243	0,000080519150	0,000076701388
L980	VILLANOVA SULL'ARDA	Emilia Romagna	Piacenza	0,000046036759	0,000022469334	0,000028933385	0,000030766617	0,000010032643	0,000041720174	0,000025051046	0,000002885838	0,000031597956	0,000031889582
M165	ZERBA	Emilia Romagna	Piacenza	0,000018630450	0,000001405188	0,000000986918	0,000004061316	0,000000000000	0,000014101152	0,000001603517	0,000000000000	0,000006848591	0,000007826342
L848	ZIANO PIACENTINO	Emilia Romagna	Piacenza	0,000068657440	0,000029681959	0,000033136116	0,000047806888	0,000000000000	0,000066724248	0,000036384931	0,000004155747	0,000045944376	0,000045291024
A191	ALFONSINE	Emilia Romagna	Ravenna	0,000232560880	0,000158746217	0,000209927154	0,000272660736	0,000089920346	0,000229855516	0,000209162861	0,000224994893	0,000225993788	0,000209623441
A547	BAGNACAVALLO	Emilia Romagna	Ravenna	0,000284586300	0,000222334711	0,000270530325	0,000387119612	0,000124592005	0,000285511351	0,000279385509	0,000202905646	0,000295966821	0,000263991239
A551	BAGNARA DI ROMAGNA	Emilia Romagna	Ravenna	0,000052807007	0,000030852816	0,000054782298	0,000044906960	0,000013244954	0,000042656311	0,000028634812	0,000048343902	0,000043062109	0,000042414952
B188	BRISIGHELLA	Emilia Romagna	Ravenna	0,000162798047	0,000095092624	0,000129676251	0,000154825389	0,000063363481	0,000196993586	0,000121860322	0,000044369955	0,000141638289	0,000137012373
B982	CASOLA VALSENIO	Emilia Romagna	Ravenna	0,000062932707	0,000040949139	0,000048910421	0,000073449807	0,000020456683	0,000082973170	0,000037940555	0,000058524620	0,000059274404	0,000054301800
C065	CASTEL BOLOGNESE	Emilia Romagna	Ravenna	0,000178579710	0,000124195946	0,000159039635	0,000157538441	0,000000000000	0,000159958495	0,000147168741	0,000273626299	0,000157511830	0,000157502496
C553	CERVIA	Emilia Romagna	Ravenna	0,001057386167	0,000904471993	0,000591557659	0,001462153374	0,000308683904	0,000998925949	0,000628844951	0,000536142210	0,000973116019	0,000801566097
C963	CONSELICE	Emilia Romagna	Ravenna	0,000178318125	0,000129093237	0,000194550866	0,000320915815	0,000088031719	0,000176049134	0,000157740526	0,000354758416	0,000214444667	0,000177095542
D121	COTIGNOLA	Emilia Romagna	Ravenna	0,000148240303	0,000097791833	0,000146340259	0,000179987082	0,000061736590	0,000137523037	0,000113094505	0,000102996133	0,000141430889	0,000127905723
D458	FAENZA	Emilia Romagna	Ravenna	0,001013715012	0,001117483469	0,001156976308	0,001384232006	0,000540230296	0,001117060464	0,001208776331	0,001253480233	0,001171978886	0,001097522394
D829	FUSIGNANO	Emilia Romagna	Ravenna	0,000139304151	0,000104171826	0,000138295172	0,000198120445	0,000056740326	0,000133737108	0,000130345267	0,000160248022	0,000148057259	0,000130495541
E730	LUGO	Emilia Romagna	Ravenna	0,000524265482	0,000054536568	0,000627798867	0,000806296303	0,000333521690	0,000615630059	0,000677809747	0,000411036294	0,000636496115	0,000576931731
F029	MASSA LOMBARDA	Emilia Romagna	Ravenna	0,000177985081	0,000133115696	0,000259429862	0,000277245840	0,000078875970	0,000173763510	0,000172920024	0,000160020266	0,000206017095	0,000181030689

Codice catastale	Denominazione	Regione	Provincia	FUNZIONI GENERALI	POLIZIA LOCALE	ISTRUZIONE PUBBLICA	RIFIUTI	TPL	VIABILITÀ E TERRITORIO	SOCIALE	ASILI NIDO	COMPLESSIVO	COMPLESSIVO SENZA RIFIUTI
H199	RAVENNA	Emilia Romagna	Ravenna	0,003074397933	0,003211721169	0,004154950660	0,004269292883	0,006032724178	0,003514186791	0,003991599672	0,005813448905	0,003932807902	0,003814771986
H302	RIOLO TERME	Emilia Romagna	Ravenna	0,000124106785	0,000084113923	0,000088942490	0,000109694018	0,000060120639	0,000123213633	0,000095821090	0,000140490216	0,000107061775	0,000106138408
H642	RUSSI	Emilia Romagna	Ravenna	0,000220949760	0,000153359349	0,000207992444	0,000343969813	0,000113893907	0,000201986563	0,000203156760	0,000385734262	0,000244359432	0,000209417003
I196	SANT'AGATA SUL SANTERNO	Emilia Romagna	Ravenna	0,000060147727	0,000036701467	0,000059224977	0,000063256760	0,000017238391	0,000048566693	0,000035872450	0,000066856596	0,000052915902	0,000049288422
I787	SOLAROLO	Emilia Romagna	Ravenna	0,000101888301	0,000060886695	0,000084239234	0,000101578024	0,000000000000	0,000086915641	0,000067420333	0,000170249791	0,000088832682	0,000084361730
A162	ALBINEA	Emilia Romagna	Reggio nell'Emilia	0,000172820003	0,000103891786	0,000213742037	0,000182201627	0,000077404330	0,000158984430	0,000126801869	0,000237167821	0,000166381749	0,000160832277
A573	BAGNOLO IN PIANO	Emilia Romagna	Reggio nell'Emilia	0,000169756364	0,000118711229	0,000170520644	0,000161388467	0,000058418136	0,000159592483	0,000139632799	0,000259706052	0,000158082230	0,000156922431
A586	BAISO	Emilia Romagna	Reggio nell'Emilia	0,000081972697	0,000046821793	0,000064734358	0,000079294904	0,000036130122	0,000098095505	0,000052173125	0,000065462087	0,000071769149	0,000069129181
A850	BIBBIANO	Emilia Romagna	Reggio nell'Emilia	0,000177730728	0,000124931058	0,000224353599	0,000185687553	0,000060309570	0,000171341505	0,000155187128	0,000334572126	0,000180152155	0,000178210386
A988	BORETTO	Emilia Romagna	Reggio nell'Emilia	0,000098812160	0,000065390007	0,000082670734	0,000101744622	0,000037974301	0,000090994561	0,000079113263	0,000217516803	0,000093759125	0,000090957884
B156	BRESCELLO	Emilia Romagna	Reggio nell'Emilia	0,000108172538	0,000076163620	0,000091284061	0,000133953550	0,000015020070	0,000101059492	0,000081596418	0,000245672938	0,000107732625	0,000098534559
B328	CADELBOSCO DI SOPRA	Emilia Romagna	Reggio nell'Emilia	0,000180741126	0,000130459113	0,000169008843	0,000197046726	0,000064734008	0,000176969378	0,000158352500	0,000331018856	0,000178039630	0,000171372111
B499	CAMPAGNOLA EMILIA	Emilia Romagna	Reggio nell'Emilia	0,000108685930	0,000069488158	0,000084952003	0,000096796827	0,000033775650	0,000095582537	0,000083909107	0,000205104217	0,000095653961	0,000095253054
B502	CAMPEGINE	Emilia Romagna	Reggio nell'Emilia	0,000111279627	0,000065740344	0,000145084520	0,000116193692	0,000042838315	0,000102596671	0,000080212014	0,000189125654	0,000108711698	0,000106087081
C669	CANOSSA	Emilia Romagna	Reggio nell'Emilia	0,000088451511	0,000049416493	0,000075347609	0,000105282239	0,000038430370	0,000098724107	0,000056868817	0,000052890142	0,000081735229	0,000073475149
B825	CARPINETI	Emilia Romagna	Reggio nell'Emilia	0,000111299717	0,000056041674	0,000081025665	0,000101091911	0,000045067251	0,000136657504	0,000063847266	0,000093733256	0,000093712219	0,000091123489
B893	CASALGRANDE	Emilia Romagna	Reggio nell'Emilia	0,000336378618	0,000241221472	0,000462019735	0,000425808850	0,000135446218	0,000310430942	0,000280258337	0,000629547860	0,000362290953	0,000340009444
B967	CASINA	Emilia Romagna	Reggio nell'Emilia	0,000112932869	0,000060886079	0,000086123052	0,000098583846	0,000038871916	0,000131360048	0,000072148035	0,000010599031	0,000091615562	0,000089171150
C141	CASTELLARANO	Emilia Romagna	Reggio nell'Emilia	0,000264666057	0,000189219872	0,000255574367	0,000237240172	0,000123126036	0,000258660441	0,000217658561	0,000447149594	0,000245535229	0,000248445060
C218	CASTELNOVO DI SOTTO	Emilia Romagna	Reggio nell'Emilia	0,000150201548	0,000102642474	0,000110677305	0,000193053143	0,000051436427	0,000146360350	0,000128716278	0,000220671366	0,000148582465	0,000132982550
C219	CASTELNOVO NE' MONTI	Emilia Romagna	Reggio nell'Emilia	0,000237890797	0,000145723861	0,000187490052	0,000246182857	0,000164741701	0,000252980740	0,000185504483	0,000224923005	0,000217899621	0,000207978116
C405	CAVRIAGO	Emilia Romagna	Reggio nell'Emilia	0,000186058755	0,000131503334	0,000161768492	0,000281607704	0,000074144405	0,000167704991	0,000146885515	0,000291638806	0,000196071309	0,000166065908
D037	CORREGGIO	Emilia Romagna	Reggio nell'Emilia	0,000414414692	0,000406721041	0,000611288439	0,000761121593	0,000257112771	0,000409712319	0,000462064751	0,001071662020	0,000556565208	0,000484808661
D450	FABBRICO	Emilia Romagna	Reggio nell'Emilia	0,000129222632	0,000082363117	0,000133050419	0,000115560585	0,000038959605	0,000113091542	0,000097633769	0,000233562517	0,000117171039	0,000117735972
D934	GATTATICO	Emilia Romagna	Reggio nell'Emilia	0,000126269319	0,000072836427	0,000157637948	0,000139442884	0,000000000000	0,000118052668	0,000088055123	0,000143038096	0,000119668215	0,000112731438
E232	GUALTIERI	Emilia Romagna	Reggio nell'Emilia	0,000126756008	0,000085294380	0,000106966024	0,000134442326	0,000048259950	0,000118294554	0,000097900292	0,000249980603	0,000120004533	0,000114939884
E253	GUASTALLA	Emilia Romagna	Reggio nell'Emilia	0,000281745721	0,000239309458	0,000219445186	0,000343385459	0,000128249758	0,000250759075	0,000240615813	0,000540054041	0,000281556032	0,000259866822
E772	LUZZARA	Emilia Romagna	Reggio nell'Emilia	0,000156339660	0,000111593009	0,000143651702	0,000209621000	0,000057584909	0,000146644110	0,000138029830	0,000305982686	0,000163966122	0,000147950800
F463	MONTECCHIO EMILIA	Emilia Romagna	Reggio nell'Emilia	0,000197261719	0,000157399872	0,000249484741	0,000217021137	0,000105217344	0,000175894704	0,000168483314	0,000321433678	0,000201187577	0,000195633306
F960	NOVELLARA	Emilia Romagna	Reggio nell'Emilia	0,000241241514	0,000168772562	0,000223912054	0,000250615088	0,000089875069	0,000229631577	0,000216845401	0,000531170283	0,000237460682	0,000232846235
G947	POVIGLIO	Emilia Romagna	Reggio nell'Emilia	0,000149430663	0,000093096426	0,000126420446	0,000150940214	0,000038503336	0,000142607571	0,000111119028	0,000282641872	0,000137677189	0,000133024638
H122	QUATTRO CASTELLA	Emilia Romagna	Reggio nell'Emilia	0,000242421669	0,000163992463	0,000205885667	0,000248009053	0,000114705101	0,000226395238	0,000200673164	0,000338038457	0,000224804643	0,000216664744
H223	REGGIO NELL'EMILIA	Emilia Romagna	Reggio nell'Emilia	0,003011138384	0,003729469306	0,004565474507	0,004031558708	0,004657465409	0,003207336533	0,004291748285	0,008431391917	0,004013493976	0,004007157030
H225	REGGIOLO	Emilia Romagna	Reggio nell'Emilia	0,000173409483	0,000123221005	0,000143716769	0,000244171163	0,000047185096	0,000158030288	0,000132491858	0,000309819284	0,000177387325	0,000153960152
H298	RIO SALICETO	Emilia Romagna	Reggio nell'Emilia	0,000110786119	0,000074965742	0,000094946576	0,000116864244	0,000059470552	0,000101896046	0,000090014054	0,000213920366	0,000105841820	0,000101975252
H500	ROLO	Emilia Romagna	Reggio nell'Emilia	0,000076198125	0,000051617538	0,000065364177	0,000099742767	0,000030291387	0,000070231546	0,000055153453	0,000135462961	0,000076007840	0,000067681841
H628	RUBIERA	Emilia Romagna	Reggio nell'Emilia	0,000293891637	0,000185819282	0,000380047671	0,000257318683	0,000089727798	0,000249110860	0,000228614665	0,000384307519	0,000269444913	0,000273698686
I011	SAN MARTINO IN RIO	Emilia Romagna	Reggio nell'Emilia	0,000144743824	0,000099207149	0,000143680627	0,000161511222	0,000047832506	0,000135594416	0,000114891759	0,000400924479	0,000146797911	0,000141636614
I123	SAN POLO D'ENZA	Emilia Romagna	Reggio nell'Emilia	0,000137671417	0,000078213908	0,000126843342	0,000168971767	0,000182411438	0,000129446566	0,000096031516	0,000012323898	0,000129485901	0,000115634613
I342	SANT'ILARIO D'ENZA	Emilia Romagna	Reggio nell'Emilia	0,000195775644	0,000140093495	0,000282336818	0,000252378029	0,000089324624	0,000184331909	0,000183102971	0,000482855028	0,000222145929	0,000211540779
I496	SCANDIANO	Emilia Romagna	Reggio nell'Emilia	0,000416433762	0,000304194320	0,000488217654	0,000525126913	0,000253135898	0,000416768514	0,000462217769	0,000708502080	0,000459293795	0,000436200127
L184	TOANO	Emilia Romagna	Reggio nell'Emilia	0,000106593858	0,000062357358	0,000098108893	0,000106661453	0,000054022739	0,000123105123	0,000069731344	0,000026429816	0,000093887476	0,000089406480
M364	VENTASSO	Emilia Romagna	Reggio nell'Emilia	0,000140005233	0,000069455565	0,000084929900	0,000144320616	0,000065290251	0,000206831845	0,000070515513	0,000074131398	0,000121302887	0,000113228473
L815	VETTO	Emilia Romagna	Reggio nell'Emilia	0,000056451152	0,000025408136	0,000033766859	0,000072490585	0,000020458660	0,000067426917	0,000028032770	0,000038867957	0,000050564976	0,000042873669
L820	VEZZANO SUL CROSTOLO	Emilia Romagna	Reggio nell'Emilia	0,000099526820	0,000053953054	0,000061512451	0,000097925496	0,000044545565	0,000095543100	0,000059919351	0,000010272432	0,000079145874	0,000072558151
L831	VIANO	Emilia Romagna	Reggio nell'Emilia	0,000081962542	0,000045231761	0,000067033197	0,000070930326	0,000020718668	0,000088415793	0,000048540349	0,000081485386	0,000068175272	0,000067208824
L969	VILLA MINOZZO	Emilia Romagna	Reggio nell'Emilia	0,000113975374	0,000051097509	0,000065159065	0,000084155777	0,000047194086	0,000155078920	0,000061840258	0,000076605779	0,000088729480	0,000090333894
A747	BELLARIA-IGEA MARINA	Emilia Romagna	Rimini	0,000549613085	0,000605004337	0,000549424693	0,000687026914	0,000160113351	0,000583270668	0,000374796006	0,000512157645	0,000551741127	0,000504284085
C080	CASTELDELCI	Emilia Romagna	Rimini	0,000022712611	0,000004462683	0,000006004138	0,000006903582	0,000003449634	0,000025701412	0,000005170560	0,000000707079	0,000011327402	0,000012879239
C357	CATTOLICA	Emilia Romagna	Rimini	0,000504837585	0,000535015228	0,000517240097	0,000649482377	0,000180114212	0,000486167882	0,000342685771	0,000431051108	0,000505182580	0,000454563504
D004	CORIANO	Emilia Romagna	Rimini	0,000204395058	0,000132717486	0,000176327610	0,000266695451	0,000101810485	0,000185948459	0,000166676758	0,000027364113	0,000193707958	0,000168104600
D961	GEMMANO	Emilia Romagna	Rimini	0,000034433076	0,000012568619	0,000020259043	0,000022855337	0,000007388371	0,000029999698	0,000015316076	0,000002426495	0,000022453215	0,000022312155
E838	MAIOLO	Emilia Romagna	Rimini	0,000027359609	0,000011912993	0,000019138423	0,000009609758	0,000009103190	0,000025394765	0,000010499611	0,000001466669	0,000016164988	0,000018464505
F244	MISANO ADRIATICO	Emilia Romagna	Rimini	0,000429367846	0,000310116220	0,000336829135	0,000479341087	0,000115934372	0,000404433367	0,000233611133	0,000478363595	0,000380317929	0,000345581492
F346	MONDAINO	Emilia Romagna	Rimini	0,000038950113	0,000017475581	0,000031217478	0,000023274092	0,000013581868	0,000032260804	0,000019503683	0,000002309649	0,000026326760	0,000027397609
F478	MONTECOPIOLO	Emilia Romagna	Rimini	0,000039262880	0,000014211448	0,000023566208	0,000027005463	0,000000000000	0,000037848333	0,000016162248	0,000002545461	0,000025847334	0,000025441072
F502	MONTEFIORE CONCA	Emilia Romagna	Rimini	0,000056748729	0,000024780470	0,000040265267	0,000033905613	0,000019076998	0,000049545954	0,000027173427	0,000004502017	0,000037761937	0,000039114701
F523	MONTEGRIDOLFO	Emilia Romagna	Rimini	0,000031326817	0,000011525457	0,000024692070	0,000015030388	0,000007670368	0,000023553440	0,000010345817	0,000002540084	0,000018792967	0,000020112846
M368	MONTESCUDO-MONTE COLOMBO	Emilia Romagna	Rimini	0,000136784677	0,000081129727	0,000124391982	0,000131652172	0,000032624106	0,000128213302	0,000094787195	0,000176632426	0,000120572121	0,000116685338
F715	MORCIANO DI ROMAGNA	Emilia Romagna	Rimini	0,000125114158	0,000093813509	0,000112854208	0,000136105490	0,000074198832	0,000111768399	0,000185916068	0,000121119048	0,000115861938
F137	NOVAFELTRIA	Emilia Romagna	Rimini	0,000145423954	0,000079039062	0,000113150927	0,000148451231	0,000090513029	0,000144205212	0,000122352563	0,000172507719	0,000132945185	0,000127505803

Codice catastale	Denominazione	Regione	Provincia	FUNZIONI GENERALI	POLIZIA LOCALE	ISTRUZIONE PUBBLICA	RIFIUTI	TPL	VIABILITÀ E TERRITORIO	SOCIALE	ASILI NIDO	COMPLESSIVO	COMPLESSIVO SENZA RIFIUTI
G433	PENNABILLI	Emilia Romagna	Rimini	0,000074262314	0,000036096341	0,000059986798	0,000047374177	0,000032879793	0,000082653397	0,000041150426	0,000036521687	0,000055838653	0,000058807916
M324	POGGIO TORRIANA	Emilia Romagna	Rimini	0,000115219933	0,000069212332	0,000111796161	0,000113429313	0,000034903429	0,000100572058	0,000073848580	0,000193757857	0,000103358772	0,000099826116
H274	RICCIONE	Emilia Romagna	Rimini	0,001212685061	0,000890100329	0,000916081336	0,001249306393	0,001522135424	0,001151582032	0,000739557289	0,000972260678	0,001081621871	0,001022799643
H294	RIMINI	Emilia Romagna	Rimini	0,003497322910	0,003572239467	0,003442212570	0,004403431531	0,005903793754	0,003642291136	0,003805346464	0,004646298778	0,003919379347	0,003749578178
H724	SALUDECIO	Emilia Romagna	Rimini	0,000071500791	0,000037910177	0,000051347132	0,000061591324	0,000023119055	0,000068485412	0,000042862529	0,000005771112	0,000055055276	0,000052762489
H801	SAN CLEMENTE	Emilia Romagna	Rimini	0,000117578460	0,000067063490	0,000116164990	0,000114492103	0,000025521682	0,000106766930	0,000077258307	0,000123012007	0,000102742794	0,000098621242
H921	SAN GIOVANNI IN MARIGNANO	Emilia Romagna	Rimini	0,000176082432	0,000118584528	0,000195088310	0,000238364061	0,000058409518	0,000168847798	0,000141473320	0,000210507977	0,000181986280	0,000162209459
H949	SAN LEO	Emilia Romagna	Rimini	0,000074070047	0,000041763751	0,000068097682	0,000069351535	0,000026253010	0,000075165874	0,000041316358	0,000072268980	0,000063247946	0,000061106862
I201	SANT'AGATA FELTRIA	Emilia Romagna	Rimini	0,000057690353	0,000028188040	0,000039910821	0,000052141027	0,000022414604	0,000065735057	0,000032260033	0,000003326529	0,000045658261	0,000043384165
I304	SANTARCANGELO DI ROMAGNA	Emilia Romagna	Rimini	0,000385107559	0,000268736531	0,000342101086	0,000528130386	0,000195131427	0,000350209326	0,000404827212	0,000621743512	0,000410387066	0,000369083764
I460	SASSOFELTRIO	Emilia Romagna	Rimini	0,000038898591	0,000014854339	0,000030494728	0,000027730630	0,000000000000	0,000035992594	0,000019507515	0,000003801653	0,000027255819	0,000027089260
L034	TALAMELLO	Emilia Romagna	Rimini	0,000034144527	0,000012154305	0,000035572167	0,000022143071	0,000008176207	0,000023598972	0,000014741457	0,000001472927	0,000023311309	0,000023721116
L797	VERUCCHIO	Emilia Romagna	Rimini	0,000181133377	0,000111916261	0,000181249193	0,000187527170	0,000086652681	0,000164226385	0,000159263894	0,000224852828	0,000171198165	0,000165470096
A032	ACQUAFONDATA	Lazio	Frosinone	0,000019327602	0,000003386895	0,000002663239	0,000003943918	0,000000000000	0,000018706067	0,000003568367	0,000000706692	0,000008191233	0,000009681154
A054	ACUTO	Lazio	Frosinone	0,000050311595	0,000023824884	0,000036705012	0,000029717853	0,000000000000	0,000047842960	0,000024957260	0,000003725253	0,000033683613	0,000035074766
A123	ALATRI	Lazio	Frosinone	0,000393543120	0,000252976021	0,000476164821	0,000408715376	0,000309865531	0,000474752396	0,000471044765	0,000313801111	0,000414420512	0,000416421823
A244	ALVITO	Lazio	Frosinone	0,000072138493	0,000030965540	0,000036508078	0,000034364022	0,000028435532	0,000077169222	0,000041375615	0,000073631730	0,000049302132	0,000054542287
A256	AMASENO	Lazio	Frosinone	0,000084079966	0,000055663981	0,000070549578	0,000060588256	0,000000000000	0,000087801658	0,000066094100	0,000010371986	0,000066297840	0,000068300711
A269	ANAGNI	Lazio	Frosinone	0,000366922029	0,000364380721	0,000383621916	0,000319742917	0,000264811884	0,000400713248	0,000360830768	0,000173022640	0,000348909598	0,000359141009
A348	AQUINO	Lazio	Frosinone	0,000101603425	0,000061245932	0,000082251085	0,000070146782	0,000035491852	0,000086978403	0,000073758428	0,000010792202	0,000076381977	0,000078569227
A363	ARCE	Lazio	Frosinone	0,000117759689	0,000066427739	0,000071126806	0,000076725810	0,000000000000	0,000118277127	0,000088283808	0,000156199843	0,000090590292	0,000095453828
A421	ARNARA	Lazio	Frosinone	0,000049824989	0,000026999151	0,000029456319	0,000023126957	0,000021589455	0,000043125620	0,000028296121	0,000003808900	0,000031821008	0,000034870804
A433	ARPINO	Lazio	Frosinone	0,000168895345	0,000082742532	0,000102222158	0,000092438336	0,000087853511	0,000156219416	0,000112453374	0,000100248114	0,000118834559	0,000128094118
A486	ATINA	Lazio	Frosinone	0,000115831682	0,000060845475	0,000084926277	0,000085910878	0,000037125714	0,000102231862	0,000066724842	0,000128775683	0,000088915529	0,000089969534
A502	AUSONIA	Lazio	Frosinone	0,000063271599	0,000031093505	0,000046847362	0,000030346351	0,000023694693	0,000055358720	0,000032057404	0,000005193910	0,000041032917	0,000044781668
A763	BELMONTE CASTELLO	Lazio	Frosinone	0,000026200334	0,000007815691	0,000015709346	0,000009529309	0,000000000000	0,000019617785	0,000009389013	0,000001466986	0,000014026340	0,000015603859
A720	BOVILLE ERNICA	Lazio	Frosinone	0,000138369332	0,000081029416	0,000159842129	0,000110806850	0,000080992867	0,000143943192	0,000124356737	0,000085358178	0,000124606844	0,000129447758
B195	BROCCOSTELLA	Lazio	Frosinone	0,000070093809	0,000032315507	0,000039467098	0,000037298975	0,000000000000	0,000051190497	0,000034954902	0,000098322770	0,000046059657	0,000049132826
B543	CAMPOLI APPENNINO	Lazio	Frosinone	0,000050812617	0,000020641181	0,000029454515	0,000017364213	0,000000000000	0,000046952472	0,000023463921	0,000004065193	0,000029085182	0,000033196793
B862	CASALATTICO	Lazio	Frosinone	0,000026606333	0,000006182186	0,000005886455	0,000005804404	0,000003765153	0,000022182782	0,000007881847	0,000000904407	0,000011922742	0,000014068649
B919	CASALVIERI	Lazio	Frosinone	0,000075874894	0,000031884599	0,000035667916	0,000031959183	0,000021367433	0,000067422241	0,000035849895	0,000004039899	0,000044418522	0,000048789147
C034	CASSINO	Lazio	Frosinone	0,000604053521	0,001077853877	0,000605598774	0,000702654778	0,000555096140	0,000646139033	0,000729202601	0,000585421047	0,000684639649	0,000678320104
C177	CASTELLIRI	Lazio	Frosinone	0,000068003107	0,000042634387	0,000074639852	0,000042202861	0,000000000000	0,000057208874	0,000047700993	0,000008554394	0,000051442792	0,000054684077
C223	CASTELNUOVO PARANO	Lazio	Frosinone	0,000030370670	0,000009386750	0,000021586399	0,000012960097	0,000008422781	0,000020610942	0,000009146996	0,000001532656	0,000016965435	0,000018370472
C338	CASTRO DEI VOLSCI	Lazio	Frosinone	0,000092673133	0,000060865831	0,000071250077	0,000052997287	0,000046756975	0,000093866090	0,000074223270	0,000120945215	0,000074248968	0,000081703868
C340	CASTROCIELO	Lazio	Frosinone	0,000106280333	0,000047810115	0,000077092718	0,000047260282	0,000000000000	0,000073673759	0,000051607195	0,000137436969	0,000068450499	0,000075883837
C413	CECCANO	Lazio	Frosinone	0,000305908760	0,000261799914	0,000309787756	0,000333006526	0,000233805507	0,000334228132	0,000409915559	0,000068898277	0,000318382813	0,000313252946
C479	CEPRANO	Lazio	Frosinone	0,000164606588	0,000112733142	0,000136303008	0,000117113511	0,000077466079	0,000153885094	0,000139033228	0,000013415005	0,000131054931	0,000135945456
C545	CERVARO	Lazio	Frosinone	0,000177038512	0,000093672622	0,000124235848	0,000103813194	0,000074672353	0,000153186541	0,000113633684	0,000018177990	0,000123212596	0,000130017733
C836	COLFELICE	Lazio	Frosinone	0,000044399356	0,000022633639	0,000029462896	0,000021830810	0,000011972233	0,000039000304	0,000025374047	0,000005309326	0,000028920675	0,000031407736
C870	COLLE SAN MAGNO	Lazio	Frosinone	0,000026808733	0,000007327390	0,000013671039	0,000008677814	0,000000000000	0,000026082768	0,000008846523	0,000001306256	0,000014307429	0,000016282248
C864	COLLEPARDO	Lazio	Frosinone	0,000030919674	0,000013565583	0,000018413130	0,000011597492	0,000008355222	0,000029022405	0,000011599944	0,000001578335	0,000017979118	0,000020217735
C998	CORENO AUSONIO	Lazio	Frosinone	0,000043220683	0,000020731469	0,000034295126	0,000020092061	0,000011265092	0,000042242973	0,000023136733	0,000063641807	0,000031007209	0,000034836145
D440	ESPERIA	Lazio	Frosinone	0,000074568701	0,000050637206	0,000072951112	0,000043644572	0,000033039102	0,000091629334	0,000055555756	0,000009820457	0,000059899822	0,000065602017
D483	FALVATERRA	Lazio	Frosinone	0,000022458954	0,000007248517	0,000007549513	0,000008998813	0,000000000000	0,000018627513	0,000006728005	0,000001476450	0,000011527181	0,000012414110
D539	FERENTINO	Lazio	Frosinone	0,000292344385	0,000222605045	0,000279310079	0,000349525585	0,000237582883	0,000330692874	0,000354506876	0,000403214725	0,000317381729	0,000306105952
D591	FILETTINO	Lazio	Frosinone	0,000038781833	0,000011764339	0,000009143190	0,000013714660	0,000007076246	0,000050451894	0,000007267388	0,000001108442	0,000020561729	0,000022963619
A310	FIUGGI	Lazio	Frosinone	0,000220490787	0,000271329815	0,000220434398	0,000228119003	0,000147727762	0,000246141740	0,000201479823	0,000189360051	0,000222491003	0,000220516751
D667	FONTANA LIRI	Lazio	Frosinone	0,000060163065	0,000030278160	0,000040326902	0,000038411088	0,000021210302	0,000061199730	0,000039448369	0,000006498532	0,000043428180	0,000045188131
D682	FONTECHIARI	Lazio	Frosinone	0,000039676918	0,000014347850	0,000019803450	0,000011315209	0,000000000000	0,000031113977	0,000016222412	0,000003464038	0,000020612975	0,000023874548
D810	FROSINONE	Lazio	Frosinone	0,000731428779	0,001300945919	0,000718727732	0,000964072411	0,001277947638	0,000787446983	0,000931486690	0,000664385223	0,000882604357	0,000854026094
D819	FUMONE	Lazio	Frosinone	0,000049110893	0,000025539764	0,000037732872	0,000021043990	0,000023088055	0,000042619499	0,000030786804	0,000002819638	0,000032453964	0,000036456481
D881	GALLINARO	Lazio	Frosinone	0,000047597114	0,000014094899	0,000022738268	0,000017635644	0,000011191140	0,000034260457	0,000017761188	0,000003164716	0,000025135794	0,000027766779
E057	GIULIANO DI ROMA	Lazio	Frosinone	0,000055215778	0,000031816797	0,000049538486	0,000033577618	0,000000000000	0,000055952286	0,000032148212	0,000006093584	0,000040039520	0,000042306298
E236	GUARCINO	Lazio	Frosinone	0,000044590706	0,000020541271	0,000029721346	0,000023024871	0,000015095878	0,000047320531	0,000022350942	0,000003058170	0,000029699401	0,000032040767
E340	ISOLA DEL LIRI	Lazio	Frosinone	0,000214504177	0,000127149462	0,000153975679	0,000193656628	0,000000000000	0,000184537930	0,000194137309	0,000131785478	0,000178183943	0,000172756263
F620	MONTE SAN GIOVANNI CAMPANO	Lazio	Frosinone	0,000181590008	0,000131071658	0,000213554031	0,000156107455	0,000112134438	0,000202062550	0,000197412258	0,000151675384	0,000177102365	0,000184467192
F740	MOROLO	Lazio	Frosinone	0,000068607677	0,000042759277	0,000059728910	0,000045832509	0,000027426331	0,000068516947	0,000048784322	0,000122742720	0,000057404727	0,000061464157
G276	PALIANO	Lazio	Frosinone	0,000160210707	0,000099007775	0,000142224736	0,000100536481	0,000083975412	0,000166006212	0,000120034410	0,000157505105	0,000129999879	0,000140335375
G362	PASTENA	Lazio	Frosinone	0,000039283545	0,000018035891	0,000021372212	0,000017613447	0,000017955821	0,000037972855	0,000020537481	0,000002487180	0,000024673110	0,000027149577
G374	PATRICA	Lazio	Frosinone	0,000071808829	0,000039576636	0,000053117811	0,000046874633	0,000027720471	0,000063471241	0,000042596958	0,000007076487	0,000051200499	0,000052717974

Codice catastale	Denominazione	Regione	Provincia	FUNZIONI GENERALI	POLIZIA LOCALE	ISTRUZIONE PUBBLICA	RIFIUTI	TPL	VIABILITÀ E TERRITORIO	SOCIALE	ASILI NIDO	COMPLESSIVO	COMPLESSIVO SENZA RIFIUTI
G500	PESCOSOLIDO	Lazio	Frosinone	0,000043990545	0,000017133722	0,000024357247	0,000014999238	0,000000000000	0,000043130374	0,000021003484	0,000003156860	0,000025361529	0,000028996527
G591	PICINISCO	Lazio	Frosinone	0,000041935626	0,000013106318	0,000019815873	0,000015700138	0,000011731881	0,000047058782	0,000016488561	0,000002818735	0,000024417217	0,000027475090
G592	PICO	Lazio	Frosinone	0,000059141796	0,000035215665	0,000045092325	0,000032685133	0,000000000000	0,000058204392	0,000038085653	0,000067267331	0,000043781381	0,000047673845
G598	PIEDIMONTE SAN GERMANO	Lazio	Frosinone	0,000120794016	0,000196269599	0,000125611913	0,000102088281	0,000047728068	0,000117219114	0,000082151123	0,000019585730	0,000109036961	0,000111474495
G659	PIGLIO	Lazio	Frosinone	0,000098572895	0,000059436298	0,000073568391	0,000049889396	0,000000000000	0,000103372002	0,000065958921	0,000010056702	0,000068827877	0,000075471326
G662	PIGNATARO INTERAMNA	Lazio	Frosinone	0,000055970424	0,000030966767	0,000037067386	0,000034468109	0,000017855676	0,000049107302	0,000031083892	0,000007617739	0,000038400457	0,000039779889
G749	POFI	Lazio	Frosinone	0,000081329330	0,000049401642	0,000048646240	0,000040622586	0,000035225163	0,000076295268	0,000058918705	0,000130499885	0,000060606392	0,000067616532
G838	PONTECORVO	Lazio	Frosinone	0,000198283403	0,000143652093	0,000175640175	0,000178704484	0,000109026468	0,000212385949	0,000206864250	0,000363391756	0,000192933606	0,000197925055
G935	POSTA FIBRENO	Lazio	Frosinone	0,000037306403	0,000013534606	0,000016688444	0,000018300536	0,000000000000	0,000028356406	0,000016515686	0,000002946215	0,000021198899	0,000022215619
H324	RIPI	Lazio	Frosinone	0,000106646128	0,000059904715	0,000072493863	0,000071690964	0,000041190996	0,000094939419	0,000081091932	0,000010233322	0,000078658757	0,000081102996
H393	ROCCA D'ARCE	Lazio	Frosinone	0,000031427610	0,000010338306	0,000017219064	0,000011993791	0,000000000000	0,000024978084	0,000012742359	0,000002142964	0,000017243153	0,000019084583
H443	ROCCASECCA	Lazio	Frosinone	0,000139714097	0,000088108508	0,000091752618	0,000096077433	0,000047826072	0,000133232042	0,000114372810	0,000203440250	0,000113310304	0,000119355440
H779	SAN BIAGIO SARACINISCO	Lazio	Frosinone	0,000021350142	0,000003644932	0,000003083129	0,000004685242	0,000003878502	0,000018409106	0,000004336446	0,000000564528	0,000009056634	0,000010590079
H824	SAN DONATO VAL DI COMINO	Lazio	Frosinone	0,000064863625	0,000025863551	0,000037763151	0,000025254649	0,000000000000	0,000064645270	0,000028217313	0,000004510636	0,000038185741	0,000042721852
H880	SAN GIORGIO A LIRI	Lazio	Frosinone	0,000072005609	0,000036226230	0,000052916931	0,000061475878	0,000018340963	0,000060419561	0,000045062080	0,000097853546	0,000057987397	0,000056763669
H917	SAN GIOVANNI INCARICO	Lazio	Frosinone	0,000069366842	0,000040200714	0,000042945945	0,000040742731	0,000030863921	0,000061467829	0,000049367177	0,000005886473	0,000048718366	0,000051516148
I408	SAN VITTORE DEL LAZIO	Lazio	Frosinone	0,000062697267	0,000033865897	0,000055408233	0,000036903958	0,000021946281	0,000054772839	0,000033031199	0,000005779605	0,000043975152	0,000046455664
I256	SANT'AMBROGIO SUL GARIGLIANO	Lazio	Frosinone	0,000028818031	0,000010081923	0,000012299936	0,000008084589	0,000000000000	0,000019932485	0,000010993600	0,000001385073	0,000014157572	0,000016287919
I265	SANT'ANDREA DEL GARIGLIANO	Lazio	Frosinone	0,000036197695	0,000018767769	0,000026660589	0,000011207862	0,000000000000	0,000030521072	0,000021062290	0,000002141901	0,000021731887	0,000025423620
I302	SANT'APOLLINARE	Lazio	Frosinone	0,000044759355	0,000021494262	0,000036276874	0,000020012453	0,000000000000	0,000039728935	0,000024787673	0,000003578150	0,000028861696	0,000031965931
I321	SANT'ELIA FIUMERAPIDO	Lazio	Frosinone	0,000138869402	0,000076289840	0,000107903351	0,000088495808	0,000028244231	0,000120952872	0,000091444871	0,000012439997	0,000099420302	0,000103252517
I351	SANTOPADRE	Lazio	Frosinone	0,000040878323	0,000017931838	0,000026372736	0,000015710227	0,000012996833	0,000035402326	0,000019892559	0,000002142606	0,000024549634	0,000027650419
I669	SERRONE	Lazio	Frosinone	0,000073814562	0,000035298321	0,000058597733	0,000035389726	0,000000000000	0,000071282855	0,000041922922	0,000007044933	0,000048941759	0,000053695691
I697	SETTEFRATI	Lazio	Frosinone	0,000029838233	0,000008442914	0,000014602176	0,000010336137	0,000007612118	0,000030324347	0,000009444455	0,000001471061	0,000016384137	0,000018505721
I716	SGURGOLA	Lazio	Frosinone	0,000064860884	0,000031200111	0,000039687163	0,000025922603	0,000021371473	0,000063585675	0,000034058076	0,000005078916	0,000040482075	0,000045589408
I838	SORA	Lazio	Frosinone	0,000490740058	0,000378403002	0,000413223113	0,000520895463	0,000296514934	0,000472864081	0,000438100170	0,000489676499	0,000463995731	0,000444035815
I973	STRANGOLAGALLI	Lazio	Frosinone	0,000050731236	0,000029180978	0,000033402790	0,000029871171	0,000019072465	0,000041782116	0,000031890531	0,000005431567	0,000034789559	0,000036514885
L009	SUPINO	Lazio	Frosinone	0,000090985272	0,000060568630	0,000078422839	0,000060817641	0,000034711550	0,000091269017	0,000070927926	0,000012105592	0,000071442102	0,000075169068
L105	TERELLE	Lazio	Frosinone	0,000023554838	0,000005276889	0,000003169521	0,000004948418	0,000000000000	0,000020041459	0,000005819521	0,000000229287	0,000009963100	0,000011722206
L243	TORRE CAJETANI	Lazio	Frosinone	0,000037991177	0,000018048815	0,000022812178	0,000017449229	0,000015715524	0,000032420718	0,000017874040	0,000003050851	0,000023438126	0,000025538977
L290	TORRICE	Lazio	Frosinone	0,000091167892	0,000059258883	0,000076759125	0,000051511579	0,000049407442	0,000082086494	0,000063610835	0,000011806459	0,000066995257	0,000072426793
L398	TREVI NEL LAZIO	Lazio	Frosinone	0,000062242789	0,000025023610	0,000027685665	0,000028869810	0,000021999927	0,000075897564	0,000025943558	0,000003002528	0,000038903236	0,000042422872
L437	TRIVIGLIANO	Lazio	Frosinone	0,000039977290	0,000018825211	0,000037311813	0,000018415670	0,000018590376	0,000035513038	0,000022882532	0,000003495124	0,000027274974	0,000030382738
L598	VALLECORSA	Lazio	Frosinone	0,000061392440	0,000032060443	0,000041076095	0,000019457266	0,000030131718	0,000063562901	0,000039147007	0,000005413581	0,000039454181	0,000046468920
L605	VALLEMAIO	Lazio	Frosinone	0,000028135857	0,000011011524	0,000016221259	0,000008998263	0,000000000000	0,000023393936	0,000011822481	0,000001919436	0,000015399102	0,000017644459
L614	VALLEROTONDA	Lazio	Frosinone	0,000054203723	0,000020711991	0,000032897276	0,000024945827	0,000013379141	0,000060991783	0,000024106710	0,000001916640	0,000034304307	0,000037587178
L780	VEROLI	Lazio	Frosinone	0,000303078608	0,000159493430	0,000342619323	0,000274292304	0,000223002311	0,000358946488	0,000304935846	0,000189090563	0,000290768480	0,000296548175
L836	VICALVI	Lazio	Frosinone	0,000029813301	0,000009655889	0,000007059655	0,000009656400	0,000007667870	0,000020819433	0,000009103135	0,000001740636	0,000014127991	0,000015696585
L843	VICO NEL LAZIO	Lazio	Frosinone	0,000051704185	0,000027245497	0,000043447006	0,000023327326	0,000000000000	0,000050362642	0,000029229459	0,000006087432	0,000034463662	0,000038370189
A081	VILLA LATINA	Lazio	Frosinone	0,000039721972	0,000015030636	0,000027980857	0,000016697346	0,000007919164	0,000030933388	0,000018619413	0,000001694286	0,000023673390	0,000026120523
L905	VILLA SANTA LUCIA	Lazio	Frosinone	0,000055833298	0,000029722683	0,000044749882	0,000030243531	0,000022304424	0,000047009835	0,000033025048	0,000007387368	0,000038378494	0,000041232166
I364	VILLA SANTO STEFANO	Lazio	Frosinone	0,000042477930	0,000024149482	0,000032174262	0,000022700913	0,000014255884	0,000042220811	0,000023910515	0,000003382602	0,000029388233	0,000031734085
M083	VITICUSO	Lazio	Frosinone	0,000021979702	0,000004263498	0,000008373704	0,000004083114	0,000000000000	0,000016954746	0,000004389902	0,000000113168	0,000009443489	0,000011323860
A341	APRILIA	Lazio	Latina	0,001054068092	0,000866478989	0,001054211041	0,001307863391	0,000578556362	0,001099329558	0,001503302112	0,000501530901	0,001145079019	0,001087975720
A707	BASSIANO	Lazio	Latina	0,000046442721	0,000020237028	0,000030348519	0,000023344733	0,000013157794	0,000041881477	0,000022739757	0,000003383385	0,000029563196	0,000031744577
B527	CAMPODIMELE	Lazio	Latina	0,000025858534	0,000008670294	0,000005541922	0,000009885480	0,000000000000	0,000022361502	0,000007654659	0,000001246554	0,000012838509	0,000013874405
C104	CASTELFORTE	Lazio	Latina	0,000098412300	0,000050621951	0,000066288446	0,000073211933	0,000035672725	0,000082711849	0,000058248014	0,000010849859	0,000070839383	0,000070007114
C740	CISTERNA DI LATINA	Lazio	Latina	0,000490479722	0,000413561606	0,000492217471	0,000707082105	0,000297692025	0,000530233656	0,000656230960	0,000260691216	0,000556862530	0,000504166849
D003	CORI	Lazio	Latina	0,000219607997	0,000136323783	0,000160689144	0,000149610795	0,000111467481	0,000204969317	0,000181382660	0,000185226016	0,000175450776	0,000184515210
D662	FONDI	Lazio	Latina	0,000741211137	0,000760633479	0,000614753725	0,000947669166	0,000341289066	0,000806618829	0,000763261217	0,000182907341	0,000756202729	0,000689038019
D708	FORMIA	Lazio	Latina	0,000647540325	0,000594330458	0,000689621440	0,000833301049	0,000385509183	0,000719751473	0,000765771025	0,000507588871	0,000710502023	0,000667425225
D843	GAETA	Lazio	Latina	0,000513513554	0,000408069204	0,000268664484	0,000544423494	0,000201641965	0,000445805899	0,000387561629	0,000592580952	0,000447561528	0,000413583219
E375	ITRI	Lazio	Latina	0,000205376057	0,000174975290	0,000157225624	0,000235656665	0,000000000000	0,000212951892	0,000190477883	0,000281556189	0,000199645938	0,000187013698
E472	LATINA	Lazio	Latina	0,002063827013	0,002404355438	0,002465799752	0,002648519922	0,003397421837	0,002303139281	0,003148809751	0,001648825078	0,002516159992	0,002469729315
E527	LENOLA	Lazio	Latina	0,000090353151	0,000052187644	0,000062803394	0,000064364323	0,000045305727	0,000087207558	0,000061199170	0,000121676554	0,000072216316	0,000074970724
E798	MAENZA	Lazio	Latina	0,000070439724	0,000041502394	0,000061298926	0,000043704631	0,000028236970	0,000073811505	0,000042043965	0,000006086778	0,000052436878	0,000055500072
F224	MINTURNO	Lazio	Latina	0,000412928262	0,000390244380	0,000324294165	0,000486206619	0,000146537073	0,000455909020	0,000381741998	0,000138355103	0,000399778688	0,000369460545
F616	MONTE SAN BIAGIO	Lazio	Latina	0,000120839215	0,000083787004	0,000110677699	0,000096141037	0,000062423012	0,000118899511	0,000104450298	0,000016079594	0,000101803829	0,000103790285
F937	NORMA	Lazio	Latina	0,000087292142	0,000048952251	0,000065045180	0,000062978561	0,000000000000	0,000082757365	0,000059674435	0,000009875745	0,000064748756	0,000065369724
G865	PONTINIA	Lazio	Latina	0,000265326489	0,000164054383	0,000259921297	0,000268006496	0,000084249939	0,000254282153	0,000243423813	0,000135002281	0,000242617152	0,000233710798
G871	PONZA	Lazio	Latina	0,000111338624	0,000058786777	0,000055089401	0,000112935634	0,000041512598	0,000085493353	0,000055422818	0,000014294802	0,000083002888	0,000072502750

Codice catastale	Denominazione	Regione	Provincia	FUNZIONI GENERALI	POLIZIA LOCALE	ISTRUZIONE PUBBLICA	RIFIUTI	TPL	VIABILITÀ E TERRITORIO	SOCIALE	ASILI NIDO	COMPLESSIVO	COMPLESSIVO SENZA RIFIUTI
G698	PRIVERNO	Lazio	Latina	0,000222822333	0,000143846580	0,000235041937	0,000235118162	0,000123824720	0,000218462916	0,000244189094	0,000213462513	0,000221323938	0,000216485047
H076	PROSSEDI	Lazio	Latina	0,000043166010	0,000016865849	0,000030384511	0,000026428243	0,000010795703	0,000038543324	0,000016525405	0,000002833642	0,000028035635	0,000028599493
H421	ROCCA MASSIMA	Lazio	Latina	0,000037004767	0,000017078308	0,000017320663	0,000019776380	0,000010137293	0,000030160605	0,000016354482	0,000002594024	0,000022361237	0,000023267982
H413	ROCCAGORGA	Lazio	Latina	0,000086258043	0,000044993444	0,000086290012	0,000045194907	0,000045981525	0,000086045964	0,000067104207	0,000095782005	0,000068798262	0,000077078107
H444	ROCCASECCA DEI VOLSCI	Lazio	Latina	0,000034565345	0,000014807214	0,000023066545	0,000013988259	0,000000000000	0,000031267040	0,000016047495	0,000001690865	0,000020689057	0,000023039636
H647	SABAUDIA	Lazio	Latina	0,000439025207	0,000392927796	0,000322706133	0,000431027988	0,000163799580	0,000436038978	0,000361649910	0,000427282422	0,000396756743	0,000384734697
H836	SAN FELICE CIRCEO	Lazio	Latina	0,000254068148	0,000189906397	0,000118996088	0,000457205362	0,000074921395	0,000267320550	0,000182168686	0,000040541417	0,000261106379	0,000192316612
I339	SANTI COSMA E DAMIANO	Lazio	Latina	0,000136229433	0,000083276932	0,000120034195	0,000115068738	0,000052689885	0,000130616665	0,000103936407	0,000133130358	0,000116424715	0,000116900380
I634	SERMONETA	Lazio	Latina	0,000192483660	0,000112362575	0,000190379157	0,000146846744	0,000074558314	0,000169631339	0,000147821565	0,000029718467	0,000155005048	0,000157866908
I712	SEZZE	Lazio	Latina	0,000323277822	0,000276551360	0,000340806774	0,000364120245	0,000208563733	0,000355562586	0,000460312582	0,000477991050	0,000360233930	0,000358870645
I832	SONNINO	Lazio	Latina	0,000142090653	0,000081103626	0,000133921407	0,000106378240	0,000067997467	0,000157622691	0,000120869419	0,000022290002	0,000119045053	0,000123488458
I892	SPERLONGA	Lazio	Latina	0,000150288375	0,000076008919	0,000044280647	0,000118986922	0,000035495997	0,000116751892	0,000053648047	0,000010020079	0,000095052045	0,000086655905
I902	SPIGNO SATURNIA	Lazio	Latina	0,000068084204	0,000038861819	0,000062461516	0,000041290096	0,000019990843	0,000059710960	0,000039419123	0,000095260929	0,000052399289	0,000056296295
L120	TERRACINA	Lazio	Latina	0,000976687289	0,000837735012	0,000617863148	0,001196477625	0,000387702680	0,000949244030	0,000896825544	0,001100128342	0,000947178223	0,000859726227
L742	VENTOTENE	Lazio	Latina	0,000040648235	0,000013977129	0,000011938288	0,000026529040	0,000005931346	0,000020946568	0,000010696816	0,000001845370	0,000021765431	0,000020094399
A019	ACCUMOLI	Lazio	Rieti	0,000035827572	0,000006691666	0,000006860609	0,000015595612	0,000005517092	0,000039703379	0,000008607490	0,000000565663	0,000018677415	0,000019758484
A258	AMATRICE	Lazio	Rieti	0,000104020942	0,000038456639	0,000046546030	0,000041609562	0,000035014492	0,000128095774	0,000036482830	0,000006477807	0,000062179036	0,000069394623
A315	ANTRODOCO	Lazio	Rieti	0,000077725616	0,000030938536	0,000050762673	0,000033062265	0,000020843263	0,000077907207	0,000036222795	0,000014658104	0,000048669184	0,000054143951
A464	ASCREA	Lazio	Rieti	0,000022889003	0,000002645605	0,000002523865	0,000004297452	0,000000000000	0,000018542937	0,000003220666	0,000000282832	0,000008818770	0,000010404808
A765	BELMONTE IN SABINA	Lazio	Rieti	0,000025700230	0,000007135421	0,000017315170	0,000010709599	0,000000000000	0,000024196289	0,000007689450	0,000001256745	0,000014673114	0,000016063479
A981	BORBONA	Lazio	Rieti	0,000031602011	0,000008258053	0,000005947222	0,000015603919	0,000000000000	0,000034903359	0,000008581760	0,000001837891	0,000017133988	0,000017670723
A996	BORGO VELINO	Lazio	Rieti	0,000034602296	0,000010410311	0,000017415152	0,000015837774	0,000000000000	0,000029681338	0,000011824473	0,000001590527	0,000019289817	0,000020500763
B008	BORGOROSE	Lazio	Rieti	0,000129708859	0,000056998649	0,000102698071	0,000070943818	0,000000000000	0,000141397820	0,000066868433	0,000107523803	0,000092443008	0,000099984731
B627	CANTALICE	Lazio	Rieti	0,000067061719	0,000029871327	0,000043329569	0,000032802896	0,000025934030	0,000067148447	0,000038024800	0,000089206124	0,000047520546	0,000052683365
B631	CANTALUPO IN SABINA	Lazio	Rieti	0,000044953481	0,000021197472	0,000027333999	0,000030255781	0,000000000000	0,000035836545	0,000023257590	0,000003001024	0,000029650630	0,000029438349
B934	CASAPROTA	Lazio	Rieti	0,000027620161	0,000009585289	0,000022178821	0,000010016428	0,000000000000	0,000023781545	0,000010068566	0,000000887181	0,000015974515	0,000018064558
A472	CASPERIA	Lazio	Rieti	0,000038943144	0,000016421785	0,000038858348	0,000019388788	0,000000000000	0,000037644977	0,000018809498	0,000003065251	0,000026355714	0,000028799649
C098	CASTEL DI TORA	Lazio	Rieti	0,000021291372	0,000003166745	0,000005738238	0,000006541667	0,000000000000	0,000016005857	0,000004009988	0,000000848537	0,000009385116	0,000010382573
C268	CASTEL SANT'ANGELO	Lazio	Rieti	0,000048356178	0,000015973143	0,000021615326	0,000018628064	0,000014581313	0,000046743510	0,000018766392	0,000003271155	0,000027288790	0,000030326895
C224	CASTELNUOVO DI FARFA	Lazio	Rieti	0,000032911911	0,000010769278	0,000012984067	0,000014400532	0,000000000000	0,000025677074	0,000014699223	0,000001732622	0,000018007274	0,000019272487
C746	CITTADUCALE	Lazio	Rieti	0,000121464375	0,000053599769	0,000124443012	0,000107901575	0,000070623785	0,000147858583	0,000098822755	0,000121896307	0,000111635216	0,000112944944
C749	CITTAREALE	Lazio	Rieti	0,000027800831	0,000014639884	0,000009548891	0,000011161094	0,000000000000	0,000031869257	0,000006829329	0,000000989913	0,000015480655	0,000016995918
C841	COLLALTO SABINO	Lazio	Rieti	0,000024419412	0,000004829182	0,000003020899	0,000008575683	0,000000000000	0,000024427238	0,000005997303	0,000000282832	0,000011577376	0,000012630343
C857	COLLE DI TORA	Lazio	Rieti	0,000021317062	0,000005322666	0,000009953449	0,000007397238	0,000003579762	0,000015460659	0,000004848398	0,000000282878	0,000010470541	0,000011548628
C859	COLLEGIOVE	Lazio	Rieti	0,000019880266	0,000002475597	0,000001245661	0,000002276071	0,000000000000	0,000011510496	0,000002216775	0,000000000000	0,000006521683	0,000008011006
C876	COLLEVECCHIO	Lazio	Rieti	0,000044625028	0,000016020413	0,000031439123	0,000018522145	0,000000000000	0,000040046596	0,000020976906	0,000003117003	0,000026870788	0,000029799417
C880	COLLI SUL VELINO	Lazio	Rieti	0,000023836634	0,000005669526	0,000016184555	0,000007004860	0,000000000000	0,000018713685	0,000006753372	0,000000338583	0,000012263307	0,000014107924
C946	CONCERVIANO	Lazio	Rieti	0,000019797765	0,000003121133	0,000003436118	0,000005876243	0,000000000000	0,000018037862	0,000003603102	0,000000141415	0,000008770698	0,000009786047
C959	CONFIGNI	Lazio	Rieti	0,000026445782	0,000006914204	0,000010274979	0,000008269526	0,000000000000	0,000023914430	0,000008188197	0,000005978009	0,000013479309	0,000015306854
C969	CONTIGLIANO	Lazio	Rieti	0,000084519674	0,000048447619	0,000072292485	0,000057627056	0,000035543995	0,000087301305	0,000057459716	0,000091905009	0,000068265826	0,000071997811
D124	COTTANELLO	Lazio	Rieti	0,000025920446	0,000007944137	0,000017309768	0,000006210354	0,000000000000	0,000024405061	0,000007577322	0,000001860152	0,000013633618	0,000016237632
D493	FARA IN SABINA	Lazio	Rieti	0,000215902722	0,000101997905	0,000260343590	0,000209010264	0,000097483949	0,000253939563	0,000221220470	0,000197454338	0,000212794505	0,000214121983
D560	FIAMIGNANO	Lazio	Rieti	0,000056071043	0,000014651850	0,000020253319	0,000000663539	0,000000000000	0,000072505881	0,000020731908	0,000001591128	0,000026698778	0,000035831707
D689	FORANO	Lazio	Rieti	0,000069978297	0,000040308592	0,000064338902	0,000037144677	0,000000000000	0,000060756139	0,000047629824	0,000100957531	0,000052995023	0,000058555183
D785	FRASSO SABINO	Lazio	Rieti	0,000023475615	0,000005014213	0,000018803304	0,000009824228	0,000000000000	0,000018380896	0,000007754469	0,000001907385	0,000013396627	0,000014649792
E160	GRECCIO	Lazio	Rieti	0,000043913988	0,000020890457	0,000034942699	0,000027502367	0,000000000000	0,000041344209	0,000024144420	0,000002932033	0,000030494999	0,000031544787
E393	LABRO	Lazio	Rieti	0,000021166354	0,000004090281	0,000005823621	0,000006531062	0,000003065061	0,000016050568	0,000004546015	0,000001405017	0,000009643723	0,000010735617
E535	LEONESSA	Lazio	Rieti	0,000096641221	0,000030478233	0,000045571806	0,000045452141	0,000061660735	0,000130770008	0,000033206898	0,000004383888	0,000061669357	0,000067358210
E681	LONGONE SABINO	Lazio	Rieti	0,000027738434	0,000006164607	0,000006704882	0,000009777112	0,000000000000	0,000027957471	0,000008362479	0,000000701470	0,000013913152	0,000015364037
E812	MAGLIANO SABINA	Lazio	Rieti	0,000103604801	0,000047200727	0,000071785338	0,000056930498	0,000043543913	0,000081670080	0,000058046292	0,000008115754	0,000068101584	0,000072020301
E927	MARCETELLI	Lazio	Rieti	0,000016335306	0,000000836535	0,000001480720	0,000001328839	0,000000000000	0,000009937463	0,000001280728	0,000000141493	0,000005174024	0,000006522880
F193	MICIGLIANO	Lazio	Rieti	0,000019721992	0,000002047404	0,000001788696	0,000003259502	0,000000000000	0,000016946782	0,000001897555	0,000000156264	0,000007393709	0,000008843952
F319	MOMPEO	Lazio	Rieti	0,000022476580	0,000007065571	0,000005840626	0,000010326983	0,000000000000	0,000018230741	0,000006964142	0,000000824580	0,000011604505	0,000012052648
F430	MONTASOLA	Lazio	Rieti	0,000020958386	0,000004422895	0,000008054606	0,000005069425	0,000000000000	0,000016174662	0,000004851637	0,000000338433	0,000009456870	0,000010995947
F619	MONTE SAN GIOVANNI IN SABINA	Lazio	Rieti	0,000027364308	0,000007487722	0,000015438403	0,000010493876	0,000000000000	0,000024658773	0,000009115862	0,000001129220	0,000014993199	0,000016571521
F446	MONTEBUONO	Lazio	Rieti	0,000031890713	0,000012178529	0,000017375126	0,000013854193	0,000000000000	0,000027997304	0,000012683040	0,000000789974	0,000018263339	0,000019810028
F541	MONTELEONE SABINO	Lazio	Rieti	0,000038484807	0,000016555749	0,000019020751	0,000014957134	0,000009310791	0,000036489774	0,000017176795	0,000002705900	0,000022444724	0,000025071303
F579	MONTENERO SABINO	Lazio	Rieti	0,000018085271	0,000003197106	0,000002597788	0,000004863409	0,000000000000	0,000013888178	0,000004109442	0,000000989600	0,000007684940	0,000008674708
F687	MONTOPOLI DI SABINA	Lazio	Rieti	0,000082420867	0,000035595669	0,000072508089	0,000050880195	0,000000000000	0,000087431894	0,000056874463	0,000009123624	0,000060802230	0,000064282791
F746	MORRO REATINO	Lazio	Rieti	0,000022284595	0,000004150040	0,000007024496	0,000004453985	0,000000000000	0,000016716802	0,000004825954	0,000000452082	0,000009468086	0,000011226988
F876	NESPOLO	Lazio	Rieti	0,000020296656	0,000002406128	0,000003364969	0,000003788427	0,000000000000	0,000013006076	0,000002683828	0,000000282692	0,000007528765	0,000008840842

Codice catastale	Denominazione	Regione	Provincia	FUNZIONI GENERALI	POLIZIA LOCALE	ISTRUZIONE PUBBLICA	RIFIUTI	TPL	VIABILITÀ E TERRITORIO	SOCIALE	ASILI NIDO	COMPLESSIVO	COMPLESSIVO SENZA RIFIUTI
B595	ORVINIO	Lazio	Rieti	0,000023491825	0,000005640064	0,000003283612	0,000007703662	0,000000000000	0,000024017832	0,000005813116	0,000001272755	0,000011220841	0,000012454636
G232	PAGANICO SABINO	Lazio	Rieti	0,000018898586	0,000001850504	0,000001828331	0,000004803177	0,000000000000	0,000011754927	0,000002680324	0,000000000000	0,000007120219	0,000007933017
G498	PESCOROCCHIANO	Lazio	Rieti	0,000075047969	0,000023080938	0,000045886497	0,000031195217	0,000000000000	0,000095878544	0,000031860400	0,000003517490	0,000046840176	0,000052328287
G513	PETRELLA SALTO	Lazio	Rieti	0,000050929030	0,000012669678	0,000020665988	0,000019311580	0,000000000000	0,000063134444	0,000016468055	0,000002121234	0,000028694849	0,000031986416
G756	POGGIO BUSTONE	Lazio	Rieti	0,000051457292	0,000026111261	0,000037448494	0,000033862073	0,000000000000	0,000048114072	0,000028398217	0,000048626651	0,000037537610	0,000038826955
G757	POGGIO CATINO	Lazio	Rieti	0,000038135329	0,000014819269	0,000026727554	0,000016286585	0,000000000000	0,000034905447	0,000017711114	0,000004396702	0,000023256894	0,000025702016
G763	POGGIO MIRTETO	Lazio	Rieti	0,000116605428	0,000077788069	0,000131586533	0,000049995998	0,000072665049	0,000128648058	0,000099849797	0,000186951383	0,000098690560	0,000115772176
G764	POGGIO MOIANO	Lazio	Rieti	0,000065219520	0,000021659242	0,000045738598	0,000042421697	0,000000000000	0,000064594267	0,000036653182	0,000007371916	0,000044873110	0,000045733043
G765	POGGIO NATIVO	Lazio	Rieti	0,000064366305	0,000029515142	0,000044257048	0,000031756867	0,000000000000	0,000058394323	0,000033256725	0,000006348355	0,000040979178	0,000044214282
G770	POGGIO SAN LORENZO	Lazio	Rieti	0,000021884758	0,000005864732	0,000006222660	0,000009124471	0,000000000000	0,000016525298	0,000006725245	0,000001547494	0,000010930685	0,000011564288
G934	POSTA	Lazio	Rieti	0,000037172851	0,000009145498	0,000009530547	0,000012316936	0,000000000000	0,000037808965	0,000008837531	0,000001272742	0,000018259854	0,000020344576
G951	POZZAGLIA SABINA	Lazio	Rieti	0,000025180712	0,000003626100	0,000002320804	0,000006837195	0,000000000000	0,000023589062	0,000005527172	0,000000282834	0,000010927255	0,000012362011
H282	RIETI	Lazio	Rieti	0,000788689974	0,000888504728	0,000748125170	0,000882329313	0,001340336008	0,000900484573	0,000966038365	0,000985249643	0,000881234935	0,000880851037
H354	RIVODUTRI	Lazio	Rieti	0,000040140484	0,000013612872	0,000021482882	0,000016375919	0,000000000000	0,000035388771	0,000017064294	0,000016585609	0,000023333718	0,000025774452
H446	ROCCA SINIBALDA	Lazio	Rieti	0,000034020700	0,000011463684	0,000019880489	0,000015099011	0,000008103881	0,000040263496	0,000011162358	0,000001555572	0,000020806060	0,000022808042
H427	ROCCANTICA	Lazio	Rieti	0,000024780188	0,000007191887	0,000009789273	0,000007250115	0,000000000000	0,000018956606	0,000007236054	0,000000677106	0,000011900682	0,000013532059
H713	SALISANO	Lazio	Rieti	0,000023365769	0,000006394247	0,000014766086	0,000006190789	0,000000000000	0,000018522971	0,000006506851	0,000000679779	0,000011777601	0,000013737405
I499	SCANDRIGLIA	Lazio	Rieti	0,000064036174	0,000031371629	0,000059958379	0,000044344010	0,000037031190	0,000078690540	0,000042883020	0,000008434134	0,000051574102	0,000054110354
I581	SELCI	Lazio	Rieti	0,000035131171	0,000011422551	0,000019914852	0,000011302429	0,000000000000	0,000027131945	0,000015094761	0,000001846793	0,000018822355	0,000021460278
I959	STIMIGLIANO	Lazio	Rieti	0,000056552707	0,000026857911	0,000038160449	0,000021963007	0,000000000000	0,000044721188	0,000032263438	0,000079837117	0,000036984515	0,000042253925
L046	TARANO	Lazio	Rieti	0,000043980127	0,000016381757	0,000023749160	0,000024366798	0,000000000000	0,000034923529	0,000019296115	0,000002308613	0,000026382807	0,000027090006
L189	TOFFIA	Lazio	Rieti	0,000028784042	0,000006748289	0,000020205363	0,000011211896	0,000000000000	0,000026795709	0,000013541017	0,000003602476	0,000017062802	0,000019115248
L286	TORRI IN SABINA	Lazio	Rieti	0,000040400789	0,000016839985	0,000032982667	0,000015898911	0,000000000000	0,000038338801	0,000019471852	0,000032012903	0,000026301463	0,000029950585
L293	TORRICELLA IN SABINA	Lazio	Rieti	0,000043336926	0,000018659561	0,000029879438	0,000022157246	0,000010839363	0,000044376529	0,000021354599	0,000002033157	0,000028434071	0,000030635925
G507	TURANIA	Lazio	Rieti	0,000018404745	0,000002544148	0,000002574930	0,000004059611	0,000000000000	0,000013514271	0,000002940519	0,000000282411	0,000007237333	0,000008352049
L525	VACONE	Lazio	Rieti	0,000017977713	0,000003144903	0,000002820429	0,000004052106	0,000002263260	0,000011760438	0,000003622512	0,000000113794	0,000007189608	0,000008290216
L676	VARCO SABINO	Lazio	Rieti	0,000019655854	0,000001967064	0,000001674118	0,000004917921	0,000000000000	0,000015569012	0,000002629197	0,000000282833	0,000007744625	0,000008736207
A062	AFFILE	Lazio	Roma	0,000045590109	0,000019574639	0,000067469441	0,000020234887	0,000000000000	0,000041417025	0,000021811836	0,000003043823	0,000032728647	0,000037111346
A084	AGOSTA	Lazio	Roma	0,000051570950	0,000020989362	0,000036941339	0,000014279400	0,000000000000	0,000044273815	0,000023406254	0,000003808896	0,000029091395	0,000034287310
A132	ALBANO LAZIALE	Lazio	Roma	0,000665335025	0,000526690244	0,000762939713	0,000652032698	0,000419262427	0,000568396908	0,000729786521	0,000430571167	0,000646244342	0,000644213838
A210	ALLUMIERE	Lazio	Roma	0,000096166800	0,000048274123	0,000088198855	0,000056476411	0,000000000000	0,000091872134	0,000060587550	0,000007277815	0,000068888764	0,000073242906
A297	ANGUILLARA SABAZIA	Lazio	Roma	0,000286014802	0,000222749470	0,000315949870	0,000363364947	0,000200772630	0,000280660126	0,000305072128	0,000360645775	0,000308020101	0,000288605624
A309	ANTICOLI CORRADO	Lazio	Roma	0,000032993998	0,000012067966	0,000022758211	0,000013944766	0,000000000000	0,000029577333	0,000010594914	0,000001693497	0,000019095186	0,000020901907
A323	ANZIO	Lazio	Roma	0,000907722073	0,000789560436	0,001160328973	0,001329021227	0,000437059144	0,001135366986	0,001040318960	0,000233072138	0,001048050222	0,000949488112
A370	ARCINAZZO ROMANO	Lazio	Roma	0,000051856512	0,000017838777	0,000016442088	0,000033271846	0,000012349714	0,000052189023	0,000019370967	0,000001886025	0,000031847525	0,000031347887
M213	ARDEA	Lazio	Roma	0,000892174719	0,000837676202	0,000775401315	0,000991916419	0,000311492016	0,000958219076	0,000917062046	0,000195214251	0,000864817337	0,000820232117
A401	ARICCIA	Lazio	Roma	0,000298456471	0,000246756764	0,000293639511	0,000354244434	0,000227688473	0,000261489466	0,000310766418	0,000179226195	0,000299302923	0,000280029933
A446	ARSOLI	Lazio	Roma	0,000044548419	0,000019341523	0,000038033135	0,000025055308	0,000000000000	0,000035642873	0,000022996361	0,000001357036	0,000029358381	0,000030867861
A449	ARTENA	Lazio	Roma	0,000203335209	0,000148905797	0,000246525215	0,000203710491	0,000121116323	0,000203895701	0,000212910673	0,000112002481	0,000200612993	0,000199526418
A749	BELLEGRA	Lazio	Roma	0,000066027025	0,000028617801	0,000045884538	0,000031553753	0,000034688032	0,000062505282	0,000035133257	0,000004800931	0,000043265997	0,000047374547
B114	BRACCIANO	Lazio	Roma	0,000372004514	0,000174005789	0,000347320068	0,000300731012	0,000188823558	0,000374264077	0,000303234988	0,000187835986	0,000313085932	0,000317419927
B472	CAMERATA NUOVA	Lazio	Roma	0,000022399790	0,000005583989	0,000006330272	0,000005263582	0,000000000000	0,000021054802	0,000005484454	0,000000261193	0,000010322595	0,000012097252
B496	CAMPAGNANO DI ROMA	Lazio	Roma	0,000192485830	0,000127263480	0,000212898707	0,000115128827	0,000091304555	0,000182416707	0,000185217072	0,000323907006	0,000169964715	0,000189200654
B576	CANALE MONTERANO	Lazio	Roma	0,000092808013	0,000049497620	0,000077619808	0,000072538715	0,000035076905	0,000080706243	0,000059333644	0,000009004190	0,000070806047	0,000070198243
B635	CANTERANO	Lazio	Roma	0,000019413872	0,000003851328	0,000003836967	0,000005588732	0,000000000000	0,000015268454	0,000004214070	0,000000760767	0,000008511260	0,000009536456
B649	CAPENA	Lazio	Roma	0,000184455477	0,000104294426	0,000196201866	0,000183507339	0,000058821560	0,000159657620	0,000165342246	0,000068808503	0,000165674885	0,000159419420
B687	CAPRANICA PRENESTINA	Lazio	Roma	0,000024970158	0,000004897485	0,000005379046	0,000005659129	0,000000000000	0,000020906390	0,000004118093	0,000000707081	0,000010543302	0,000012256626
B828	CARPINETO ROMANO	Lazio	Roma	0,000106166306	0,000052830616	0,000084968637	0,000067193752	0,000000000000	0,000108996382	0,000068886132	0,000127207423	0,000081481331	0,000086493286
B932	CASAPE	Lazio	Roma	0,000027914203	0,000008608542	0,000011450702	0,000009874420	0,000005699404	0,000020027028	0,000009112161	0,000000602535	0,000014111213	0,000015597442
C116	CASTEL GANDOLFO	Lazio	Roma	0,000178562269	0,000110726560	0,000171229259	0,000174085092	0,000089175025	0,000160457967	0,000126470866	0,000021789068	0,000152527648	0,000144965490
C203	CASTEL MADAMA	Lazio	Roma	0,000141102859	0,000071531230	0,000158245060	0,000094547909	0,000000000000	0,000140576559	0,000107840925	0,000017771225	0,000111813088	0,000117869559
C266	CASTEL SAN PIETRO ROMANO	Lazio	Roma	0,000029443847	0,000010760988	0,000024475047	0,000011055603	0,000000000000	0,000021854930	0,000010273706	0,000001127929	0,000016790896	0,000018802786
C237	CASTELNUOVO DI PORTO	Lazio	Roma	0,000148603094	0,000091430279	0,000127908356	0,000133384228	0,000065823712	0,000141001977	0,000131446608	0,000023841532	0,000126899436	0,000124624629
C390	CAVE	Lazio	Roma	0,000168514936	0,000110761579	0,000192511837	0,000183147255	0,000117893805	0,000165684150	0,000178080284	0,000209864793	0,000172526541	0,000168800890
C518	CERRETO LAZIALE	Lazio	Roma	0,000033954316	0,000013487756	0,000020370801	0,000010825620	0,000008661551	0,000030220164	0,000014481377	0,000003506397	0,000019294390	0,000022265158
C543	CERVARA DI ROMA	Lazio	Roma	0,000031895655	0,000005484328	0,000004660924	0,000007396489	0,000000000000	0,000034806999	0,000005607817	0,000000707081	0,000014185001	0,000016566351
C552	CERVETERI	Lazio	Roma	0,000698438386	0,000640604860	0,000731339495	0,000696717115	0,000294961264	0,000711493417	0,000719942921	0,000285446378	0,000673930044	0,000665936544
M272	CIAMPINO	Lazio	Roma	0,000584320510	0,000654778341	0,000700189731	0,000684774696	0,000330156576	0,000558969049	0,000693593092	0,000499160578	0,000632588207	0,000614281655
C677	CICILIANO	Lazio	Roma	0,000041774622	0,000017245350	0,000024105110	0,000016236002	0,000000000000	0,000035382963	0,000018984020	0,000001466815	0,000023920984	0,000026616806
C702	CINETO ROMANO	Lazio	Roma	0,000025259205	0,000007782060	0,000006557304	0,000011134252	0,000008252944	0,000019410062	0,000008514139	0,000000677903	0,000013147205	0,000013853331
C773	CIVITAVECCHIA	Lazio	Roma	0,000836081231	0,000809602671	0,000943620649	0,000894945110	0,000492472063	0,000878024481	0,001046757865	0,000519252216	0,000877642107	0,000871572369

Codice catastale	Denominazione	Regione	Provincia	FUNZIONI GENERALI	POLIZIA LOCALE	ISTRUZIONE PUBBLICA	RIFIUTI	TPL	VIABILITÀ E TERRITORIO	SOCIALE	ASILI NIDO	COMPLESSIVO	COMPLESSIVO SENZA RIFIUTI
C784	CIVITELLA SAN PAOLO	Lazio	Roma	0,000055361241	0,000023378661	0,000043006749	0,000022425997	0,000000000000	0,000042716591	0,000027915939	0,000016901029	0,000033919048	0,000037950707
C858	COLLEFERRO	Lazio	Roma	0,000354220785	0,000390747584	0,000416252915	0,000390193578	0,000240766726	0,000310008348	0,000395933578	0,000601047681	0,000381129022	0,000377949257
C900	COLONNA	Lazio	Roma	0,000079166976	0,000036142260	0,000097850543	0,000057602498	0,000030684559	0,000071468972	0,000056342910	0,000121300666	0,000068602174	0,000072460762
D561	FIANO ROMANO	Lazio	Roma	0,000275411971	0,000126900592	0,000333058764	0,000246009037	0,000117457061	0,000303950037	0,000227883835	0,000298354383	0,000256759095	0,000260530120
D586	FILACCIANO	Lazio	Roma	0,000020513630	0,000005083338	0,000007648242	0,000005480111	0,000003346274	0,000014681900	0,000005865554	0,000001005781	0,000009584196	0,000011023872
M297	FIUMICINO	Lazio	Roma	0,001297958681	0,002029558194	0,002668710165	0,001441814166	0,000563353784	0,001340406245	0,001759147543	0,003107433990	0,001686407379	0,001772208487
M309	FONTE NUOVA	Lazio	Roma	0,000457700580	0,000397422352	0,000614724247	0,000417130908	0,000206762013	0,000465164747	0,000563507636	0,000330633317	0,000467555916	0,000485244558
D707	FORMELLO	Lazio	Roma	0,000202032657	0,000127838182	0,000250926413	0,000222236863	0,000103850007	0,000201414010	0,000203689800	0,000045752915	0,000199436185	0,000191437912
D773	FRASCATI	Lazio	Roma	0,000398895618	0,000489641724	0,000408913164	0,000414491152	0,000296960057	0,000343547944	0,000418792159	0,000789191374	0,000418690954	0,000420164207
D875	GALLICANO NEL LAZIO	Lazio	Roma	0,000136018435	0,000072645496	0,000120837334	0,000085445622	0,000057427707	0,000125980287	0,000087607741	0,000016316214	0,000100621676	0,000105945300
D945	GAVIGNANO	Lazio	Roma	0,000049937263	0,000021841438	0,000039657278	0,000019037113	0,000000000000	0,000041620737	0,000022886284	0,000004270567	0,000030040603	0,000033900528
D964	GENAZZANO	Lazio	Roma	0,000135461623	0,000066797780	0,000121824360	0,000080473139	0,000053448929	0,000122785507	0,000085880531	0,000042260690	0,000099168052	0,000105726060
D972	GENZANO DI ROMA	Lazio	Roma	0,000355927893	0,000289933097	0,000361629211	0,000480839083	0,000278558274	0,000331039679	0,000418357813	0,000590657967	0,000397771843	0,000368632600
D978	GERANO	Lazio	Roma	0,000042189377	0,000017203924	0,000021261659	0,000020488056	0,000000000000	0,000033788983	0,000018156138	0,000027138599	0,000025405794	0,000027130892
E091	GORGA	Lazio	Roma	0,000026701544	0,000009787281	0,000015436806	0,000006736825	0,000000000000	0,000022000247	0,000008518469	0,000002372823	0,000013684314	0,000016121430
E204	GROTTAFERRATA	Lazio	Roma	0,000333831585	0,000255428176	0,000318868254	0,000388162219	0,000252450653	0,000306721034	0,000376495620	0,000366993075	0,000342555041	0,000326556451
E263	GUIDONIA MONTECELIO	Lazio	Roma	0,001236021336	0,001058141116	0,001392242259	0,001232846767	0,000616321578	0,001277790651	0,001741734068	0,000538307940	0,001279259016	0,001295540018
E382	JENNE	Lazio	Roma	0,000023501808	0,000005184156	0,000003583333	0,000004850304	0,000000000000	0,000023102221	0,000004891000	0,000000282832	0,000010198758	0,000012074948
E392	LABICO	Lazio	Roma	0,000097324319	0,000064575801	0,000138189704	0,000085952326	0,000050660124	0,000098177506	0,000089874684	0,000022176671	0,000091937736	0,000094037364
M212	LADISPOLI	Lazio	Roma	0,000459874142	0,000922951404	0,001020642043	0,000893809988	0,000307897558	0,000603248307	0,000852103509	0,000292597536	0,000743950465	0,000691381088
C767	LANUVIO	Lazio	Roma	0,000187566824	0,000133928049	0,000235088144	0,000200739646	0,000120705582	0,000191616152	0,000208350721	0,000273581847	0,000198295712	0,000197438402
M207	LARIANO	Lazio	Roma	0,000187232376	0,000139396535	0,000231584520	0,000231699000	0,000129421376	0,000185984743	0,000208273498	0,000146570315	0,000200888649	0,000190080654
E576	LICENZA	Lazio	Roma	0,000033931323	0,000010509317	0,000024507985	0,000014402343	0,000000000000	0,000027771611	0,000012040874	0,000001514567	0,000019518421	0,000021313095
E813	MAGLIANO ROMANO	Lazio	Roma	0,000037598377	0,000018525000	0,000025236858	0,000014468725	0,000000000000	0,000029471972	0,000018076367	0,000003462834	0,000022112755	0,000024794212
B632	MANDELA	Lazio	Roma	0,000028847725	0,000009271608	0,000021182893	0,000010238828	0,000000000000	0,000021640706	0,000009821742	0,000001502296	0,000015850089	0,000017818469
E900	MANZIANA	Lazio	Roma	0,000124568768	0,000087528736	0,000130751161	0,000130663328	0,000066281130	0,000127925659	0,000119860594	0,000017868319	0,000118030724	0,000113599320
E908	MARANO EQUO	Lazio	Roma	0,000030529301	0,000010752763	0,000017870766	0,000011848263	0,000000000000	0,000025375383	0,000009040986	0,000001040746	0,000016574794	0,000018232818
E924	MARCELLINA	Lazio	Roma	0,000119025679	0,000067107951	0,000125641247	0,000087797698	0,000084432961	0,000123743748	0,000114653687	0,000024142643	0,000103277373	0,000108707505
E958	MARINO	Lazio	Roma	0,000657511782	0,000586061461	0,000835006793	0,000681182715	0,000434650206	0,000669974024	0,000780752922	0,000456333961	0,000687306183	0,000689454240
F064	MAZZANO ROMANO	Lazio	Roma	0,000070471087	0,000040900594	0,000061014126	0,000033824365	0,000000000000	0,000061945257	0,000039976635	0,000005886430	0,000047121422	0,000051785910
F127	MENTANA	Lazio	Roma	0,000320831034	0,000269205218	0,000405592930	0,000291569929	0,000114406869	0,000336247061	0,000408991958	0,000075862089	0,000319944750	0,000329898383
F477	MONTE COMPATRI	Lazio	Roma	0,000191791514	0,000113659534	0,000249568226	0,000182875562	0,000128258245	0,000206382689	0,000179295048	0,000031523351	0,000183129591	0,000183218702
F590	MONTE PORZIO CATONE	Lazio	Roma	0,000147027877	0,000074006507	0,000175474353	0,000122432250	0,000088113550	0,000152804372	0,000122985783	0,000266923229	0,000138958389	0,000144755610
F504	MONTEFLAVIO	Lazio	Roma	0,000038043263	0,000014719798	0,000020524173	0,000018073961	0,000000000000	0,000031321764	0,000016917790	0,000003383095	0,000022298425	0,000023780329
F534	MONTELANICO	Lazio	Roma	0,000055287703	0,000026981852	0,000046850548	0,000028643372	0,000000000000	0,000053189027	0,000028209369	0,000005195325	0,000037113345	0,000040084535
F545	MONTELIBRETTI	Lazio	Roma	0,000094198395	0,000038728479	0,000097059213	0,000077101769	0,000038498318	0,000105803052	0,000076095608	0,000114423469	0,000083831103	0,000086191694
F611	MONTEROTONDO	Lazio	Roma	0,000634083722	0,000488118961	0,000707871702	0,000729013308	0,000423628757	0,000600712018	0,000746839484	0,000529827604	0,000660794200	0,000636863549
F692	MONTORIO ROMANO	Lazio	Roma	0,000049881838	0,000023207198	0,000038440771	0,000028519591	0,000000000000	0,000044455357	0,000025993092	0,000005119978	0,000033281359	0,000034951744
F730	MORICONE	Lazio	Roma	0,000057430609	0,000018804885	0,000043027760	0,000040420814	0,000000000000	0,000055840637	0,000030099256	0,000077126706	0,000042916116	0,000043791446
F734	MORLUPO	Lazio	Roma	0,000130417874	0,000087295967	0,000141904155	0,000128407074	0,000093570350	0,000133564769	0,000135620421	0,000184739903	0,000130481797	0,000131209591
F857	NAZZANO	Lazio	Roma	0,000036519188	0,000012067558	0,000041829206	0,000021421344	0,000000000000	0,000031268181	0,000018040863	0,000003022078	0,000025613926	0,000027084646
F865	NEMI	Lazio	Roma	0,000049517503	0,000014389258	0,000049733775	0,000043834350	0,000020710361	0,000037876042	0,000023971659	0,000003457395	0,000037567467	0,000035369101
F871	NEROLA	Lazio	Roma	0,000056509419	0,000024648366	0,000048255351	0,000023651585	0,000015656872	0,000044859975	0,000025718254	0,000003925752	0,000035162492	0,000039200415
F880	NETTUNO	Lazio	Roma	0,000911136858	0,000865418798	0,000905838040	0,001111450653	0,000381558970	0,000886801723	0,000954107274	0,000373454685	0,000924845930	0,000859386666
G022	OLEVANO ROMANO	Lazio	Roma	0,000144930285	0,000084628845	0,000115680695	0,000092747161	0,000000000000	0,000137117647	0,000100279244	0,000093520001	0,000108796029	0,000114425828
G274	PALESTRINA	Lazio	Roma	0,000329495202	0,000255746577	0,000400179088	0,000343879987	0,000235441081	0,000342340629	0,000391097768	0,000075963385	0,000335534377	0,000332606812
G293	PALOMBARA SABINA	Lazio	Roma	0,000243584944	0,000142312827	0,000248256526	0,000162125318	0,000158849541	0,000238341097	0,000211873372	0,000046505640	0,000200106767	0,000213430319
G444	PERCILE	Lazio	Roma	0,000018131315	0,000003350040	0,000003519751	0,000005187521	0,000000000000	0,000012432117	0,000003271455	0,000000118434	0,000007571066	0,000008407193
G704	PISONIANO	Lazio	Roma	0,000031341971	0,000008896355	0,000025688329	0,000010938099	0,000000000000	0,000027537261	0,000010630506	0,000001585508	0,000017912137	0,000020358568
G784	POLI	Lazio	Roma	0,000056959171	0,000026876118	0,000060105871	0,000036545496	0,000000000000	0,000054195644	0,000032420323	0,000059588988	0,000044083008	0,000046727100
G811	POMEZIA	Lazio	Roma	0,000864395376	0,001779957315	0,002238832526	0,001356208675	0,000553342007	0,001017056787	0,001418888421	0,000847278348	0,001327428149	0,001317332199
G874	PONZANO ROMANO	Lazio	Roma	0,000034709309	0,000017673387	0,000032559730	0,000017843896	0,000000000000	0,000033704803	0,000016452288	0,000004343515	0,000023608228	0,000025630304
H267	RIANO	Lazio	Roma	0,000154012694	0,000109876943	0,000238700203	0,000137774164	0,000056793417	0,000150906653	0,000167306052	0,000029965975	0,000151467033	0,000156270369
H288	RIGNANO FLAMINIO	Lazio	Roma	0,000161903120	0,000100782486	0,000187874331	0,000145318615	0,000081355212	0,000156960407	0,000170165908	0,000222043285	0,000157117647	0,000161256642
H300	RIOFREDDO	Lazio	Roma	0,000028083167	0,000010521908	0,000023793463	0,000008978481	0,000000000000	0,000023036944	0,000009648080	0,000001553039	0,000015941586	0,000018384181
H387	ROCCA CANTERANO	Lazio	Roma	0,000018489750	0,000002064196	0,000001335529	0,000003397414	0,000000000000	0,000013848091	0,000002432932	0,000000989912	0,000006876092	0,000008096381
H401	ROCCA DI CAVE	Lazio	Roma	0,000021945052	0,000004859502	0,000005309299	0,000005320004	0,000000000000	0,000015623573	0,000004440887	0,000000344054	0,000009257934	0,000010639324
H404	ROCCA DI PAPA	Lazio	Roma	0,000256644167	0,000141997198	0,000328316088	0,000294337835	0,000213698545	0,000287264115	0,000254706170	0,000047627929	0,000261724099	0,000250283492
H432	ROCCA PRIORA	Lazio	Roma	0,000183129034	0,000101246550	0,000211068270	0,000206239712	0,000141068147	0,000210279544	0,000179096774	0,000031609791	0,000182500849	0,000174173468
H441	ROCCA SANTO STEFANO	Lazio	Roma	0,000033971391	0,000011530403	0,000021162506	0,000010338353	0,000010858541	0,000029065292	0,000012728150	0,000002255325	0,000018753512	0,000021705474
H411	ROCCAGIOVINE	Lazio	Roma	0,000018370278	0,000003847807	0,000003879324	0,000004245198	0,000000000000	0,000010339745	0,000003579719	0,000000423152	0,000007263541	0,000008322349

Codice catastale	Denominazione	Regione	Provincia	FUNZIONI GENERALI	POLIZIA LOCALE	ISTRUZIONE PUBBLICA	RIFIUTI	TPL	VIABILITÀ E TERRITORIO	SOCIALE	ASILI NIDO	COMPLESSIVO	COMPLESSIVO SENZA RIFIUTI
H494	ROIATE	Lazio	Roma	0,000028834756	0,000010139213	0,000008401745	0,000006950165	0,000007535631	0,000021063289	0,000008368498	0,000000902513	0,000013320881	0,000015555672
H501	ROMA	Lazio	Roma	0,050732440122	0,118010130697	0,084964510594	0,084718649906	0,220761385835	0,050490650712	0,080934958557	0,119362275173	0,081560918219	0,080453214238
H618	ROVIANO	Lazio	Roma	0,000039391755	0,000019144909	0,000033959211	0,000020978717	0,000018116371	0,000030850304	0,000020141942	0,000001358671	0,000026331846	0,000028209676
H658	SACROFANO	Lazio	Roma	0,000119810632	0,000082185077	0,000124354321	0,000093629818	0,000075438265	0,000117796527	0,000118712480	0,000142482878	0,000110009659	0,000117755561
H745	SAMBUCI	Lazio	Roma	0,000029672231	0,000012318952	0,000016517817	0,000014361160	0,000000000000	0,000022831286	0,000011168740	0,000002256909	0,000017064773	0,000018013176
M295	SAN CESAREO	Lazio	Roma	0,000250158168	0,000133431267	0,000346019113	0,000307090440	0,000129377565	0,000267256586	0,000224908856	0,000049533809	0,000255768586	0,000237765340
H942	SAN GREGORIO DA SASSOLA	Lazio	Roma	0,000043342951	0,000019316013	0,000022828448	0,000022446772	0,000000000000	0,000040031098	0,000021469493	0,000004063644	0,000026857624	0,000028404912
I125	SAN POLO DEI CAVALIERI	Lazio	Roma	0,000060339332	0,000022684911	0,000042918611	0,000043222787	0,000000000000	0,000064258665	0,000035074353	0,000006614641	0,000043518806	0,000043622646
I400	SAN VITO ROMANO	Lazio	Roma	0,000076127473	0,000034868118	0,000051538638	0,000047013085	0,000029127074	0,000062383978	0,000046860918	0,000005789269	0,000052076125	0,000053852194
I284	SANT'ANGELO ROMANO	Lazio	Roma	0,000100798013	0,000055617148	0,000092615567	0,000056469107	0,000042652334	0,000090067447	0,000069149411	0,000009933122	0,000073491186	0,000079462379
I352	SANT'ORESTE	Lazio	Roma	0,000085790038	0,000043891009	0,000076477170	0,000049442773	0,000044288272	0,000076607709	0,000051788905	0,000105974107	0,000065292935	0,000070853030
I255	SANTA MARINELLA	Lazio	Roma	0,000461890370	0,000309213014	0,000248347450	0,000510500229	0,000161932654	0,000463715803	0,000326087700	0,000191416710	0,000395029167	0,000354522954
I424	SARACINESCO	Lazio	Roma	0,000018216217	0,000001957754	0,000004310837	0,000002571976	0,000002179792	0,000011775414	0,000002161733	0,000000141418	0,000006737540	0,000008198782
I573	SEGNI	Lazio	Roma	0,000166413296	0,000077997559	0,000156610233	0,000149346207	0,000108944172	0,000193819405	0,000135228816	0,000247454083	0,000154284452	0,000156016745
I992	SUBIACO	Lazio	Roma	0,000194233029	0,000092507080	0,000145963656	0,000136067023	0,000000000000	0,000214590865	0,000148984505	0,000142116122	0,000152834557	0,000158716458
L182	TIVOLI	Lazio	Roma	0,000835305795	0,000810871576	0,001058142957	0,000928730855	0,000685912151	0,000940106931	0,001123118899	0,000608459294	0,000930333045	0,000930895079
L192	TOLFA	Lazio	Roma	0,000117195446	0,000070100443	0,000108744852	0,000077085774	0,000060196676	0,000123630024	0,000077304204	0,000105497609	0,000094686904	0,000100861223
L302	TORRITA TIBERINA	Lazio	Roma	0,000029187948	0,000010646118	0,000020615993	0,000017532074	0,000000000000	0,000024920092	0,000013997008	0,000003358996	0,000018942308	0,000019437006
L401	TREVIGNANO ROMANO	Lazio	Roma	0,000130095381	0,000059248594	0,000110348856	0,000128913673	0,000042312908	0,000126553740	0,000089145266	0,000196026155	0,000115214366	0,000110408772
L611	VALLEPIETRA	Lazio	Roma	0,000021731219	0,000003326794	0,000002609642	0,000011027205	0,000000000000	0,000019322509	0,000003825647	0,000000282832	0,000010585682	0,000010430799
L625	VALLINFREDA	Lazio	Roma	0,000020534729	0,000004335752	0,000005462629	0,000004449418	0,000000000000	0,000018048281	0,000004037508	0,000000000000	0,000008954574	0,000010534943
L639	VALMONTONE	Lazio	Roma	0,000255671874	0,000206348882	0,000316666742	0,000301930095	0,000137187610	0,000240047997	0,000237573959	0,000362992500	0,000267787867	0,000255811080
L719	VELLETRI	Lazio	Roma	0,000738711694	0,000686550971	0,000774497884	0,000867133580	0,000637475391	0,000758587543	0,000991383411	0,000365651426	0,000796913228	0,000772280557
L851	VICOVARO	Lazio	Roma	0,000084242037	0,000044855068	0,000074346837	0,000052801285	0,000000000000	0,000072824925	0,000057447291	0,000008072486	0,000060836638	0,000063655367
M095	VIVARO ROMANO	Lazio	Roma	0,000017368037	0,000001822884	0,000002356528	0,000003868117	0,000000000000	0,000013323199	0,000002162594	0,000000282832	0,000006763791	0,000007779568
M141	ZAGAROLO	Lazio	Roma	0,000250642301	0,000208907215	0,000325292122	0,000278688597	0,000160441044	0,000270985491	0,000285262592	0,000062621618	0,000262325282	0,000256585178
A040	ACQUAPENDENTE	Lazio	Viterbo	0,000138212983	0,000086076383	0,000079389797	0,000085511646	0,000064612794	0,000152012799	0,000099466993	0,000108156192	0,000105332585	0,000112285593
A412	ARLENA DI CASTRO	Lazio	Viterbo	0,000029293095	0,000011564345	0,000014746419	0,000004545444	0,000000000000	0,000023482676	0,000011492081	0,000004502625	0,000014373844	0,000017821558
A577	BAGNOREGIO	Lazio	Viterbo	0,000095345937	0,000053066907	0,000043094528	0,000067462993	0,000041121589	0,000089755817	0,000053873062	0,000004988676	0,000066015447	0,000065507661
A628	BARBARANO ROMANO	Lazio	Viterbo	0,000035034676	0,000012330698	0,000013948448	0,000017119908	0,000000000000	0,000032192897	0,000013229761	0,000002748896	0,000019951174	0,000020944357
A706	BASSANO IN TEVERINA	Lazio	Viterbo	0,000041175145	0,000014422701	0,000021517730	0,000016281512	0,000000000000	0,000034270207	0,000017858290	0,000002539753	0,000023018350	0,000025381573
A704	BASSANO ROMANO	Lazio	Viterbo	0,000101137463	0,000053975937	0,000066505767	0,000069400082	0,000062543735	0,000096273226	0,000074484359	0,000014211122	0,000075793574	0,000078036353
A857	BLERA	Lazio	Viterbo	0,000080278631	0,000038611218	0,000046150684	0,000043640337	0,000028633710	0,000077981511	0,000047765965	0,000006580407	0,000053586033	0,000057074894
A949	BOLSENA	Lazio	Viterbo	0,000108240048	0,000108894517	0,000063812805	0,000108003209	0,000000000000	0,000103481823	0,000073406206	0,000096566932	0,000092456074	0,000087002279
A955	BOMARZO	Lazio	Viterbo	0,000053711110	0,000020495390	0,000026663200	0,000017980037	0,000000000000	0,000049940450	0,000023983245	0,000004502533	0,000029891749	0,000034070270
B388	CALCATA	Lazio	Viterbo	0,000033139882	0,000011804930	0,000014560018	0,000011829542	0,000000000000	0,000024330712	0,000009858525	0,000002078509	0,000016762818	0,000018493367
B597	CANEPINA	Lazio	Viterbo	0,000070342044	0,000038449258	0,000053094554	0,000045571470	0,000000000000	0,000066710592	0,000042697478	0,000060755459	0,000052057406	0,000054332614
B604	CANINO	Lazio	Viterbo	0,000125484116	0,000064646095	0,000076510682	0,000077605092	0,000052769009	0,000136788215	0,000090117116	0,000106186129	0,000095207725	0,000101382570
B663	CAPODIMONTE	Lazio	Viterbo	0,000057168886	0,000043508248	0,000023113415	0,000037595413	0,000000000000	0,000055707206	0,000026102671	0,000003393978	0,000037760810	0,000037818829
B688	CAPRANICA	Lazio	Viterbo	0,000137790837	0,000081150744	0,000108717595	0,000082037218	0,000056920881	0,000136175604	0,000100336404	0,000170609700	0,000108225178	0,000117411680
B691	CAPRAROLA	Lazio	Viterbo	0,000138840910	0,000066039108	0,000079137702	0,000102353053	0,000059930873	0,000134055379	0,000084744695	0,000150930246	0,000105482976	0,000106580925
B735	CARBOGNANO	Lazio	Viterbo	0,000054957233	0,000024287125	0,000033816437	0,000026358857	0,000000000000	0,000048216648	0,000025804655	0,000006001969	0,000033637456	0,000036190723
C269	CASTEL SANT'ELIA	Lazio	Viterbo	0,000061420687	0,000029624304	0,000042138391	0,000033186512	0,000000000000	0,000052251255	0,000032659928	0,000004972446	0,000039627677	0,000041887180
C315	CASTIGLIONE IN TEVERINA	Lazio	Viterbo	0,000059625348	0,000028694506	0,000041674582	0,000025302365	0,000000000000	0,000053480968	0,000032235598	0,000004732302	0,000037177430	0,000041343096
C446	CELLENO	Lazio	Viterbo	0,000038969839	0,000016764723	0,000025802158	0,000018791806	0,000000000000	0,000032170908	0,000017186015	0,000002424770	0,000023599644	0,000025286191
C447	CELLERE	Lazio	Viterbo	0,000039978251	0,000015115168	0,000013733005	0,000009148771	0,000008794052	0,000036215739	0,000017889971	0,000001858283	0,000020468123	0,000024438850
C765	CIVITA CASTELLANA	Lazio	Viterbo	0,000257925265	0,000238644006	0,000218712858	0,000255929474	0,000179590389	0,000252188377	0,000281456890	0,000317341203	0,000253647716	0,000252847295
C780	CIVITELLA D'AGLIANO	Lazio	Viterbo	0,000064909224	0,000019199064	0,000023240750	0,000023535166	0,000000000000	0,000045659320	0,000022408176	0,000003936497	0,000032206356	0,000035248132
C988	CORCHIANO	Lazio	Viterbo	0,000084042118	0,000043613465	0,000056250630	0,000042079190	0,000026193160	0,000076109227	0,000053730313	0,000009119406	0,000056292558	0,000061278480
D452	FABRICA DI ROMA	Lazio	Viterbo	0,000170298611	0,000097825964	0,000111272504	0,000094814071	0,000067550188	0,000155732702	0,000123017843	0,000017692876	0,000119665435	0,000128383071
D475	FALERIA	Lazio	Viterbo	0,000055137740	0,000022867823	0,000036673844	0,000027242732	0,000000000000	0,000047282221	0,000029375564	0,000036298525	0,000035787961	0,000038785551
D503	FARNESE	Lazio	Viterbo	0,000047956755	0,000018061927	0,000014799633	0,000023127320	0,000011352872	0,000047694104	0,000022493151	0,000002859999	0,000028205290	0,000029986597
D870	GALLESE	Lazio	Viterbo	0,000067299335	0,000033794794	0,000046152654	0,000027769597	0,000019268233	0,000064950575	0,000036821104	0,000005891268	0,000043011312	0,000048357970
E126	GRADOLI	Lazio	Viterbo	0,000046570013	0,000017558254	0,000025729682	0,000026308106	0,000014428560	0,000041911954	0,000021945218	0,000001573417	0,000029424155	0,000030517237
E128	GRAFFIGNANO	Lazio	Viterbo	0,000061096982	0,000030629416	0,000032261255	0,000027387304	0,000017985713	0,000055627729	0,000028699528	0,000004847903	0,000037220121	0,000040669384
E210	GROTTE DI CASTRO	Lazio	Viterbo	0,000071689358	0,000036959809	0,000037489596	0,000040941202	0,000000000000	0,000071249509	0,000040486520	0,000003720297	0,000046981314	0,000049100131
E330	ISCHIA DI CASTRO	Lazio	Viterbo	0,000064151342	0,000028115080	0,000032318763	0,000033825351	0,000000000000	0,000071784569	0,000032209089	0,000005376075	0,000041224762	0,000043820408
E467	LATERA	Lazio	Viterbo	0,000032493819	0,000011852567	0,000007414640	0,000007072425	0,000000000000	0,000029129109	0,000012118112	0,000001242209	0,000015366203	0,000018275586
E713	LUBRIANO	Lazio	Viterbo	0,000029933126	0,000012763401	0,000014772199	0,000015518430	0,000000000000	0,000023690164	0,000011066002	0,000002542190	0,000017317437	0,000017948512
E978	MARTA	Lazio	Viterbo	0,000093361183	0,000056245134	0,000043108870	0,000063837374	0,000000000000	0,000079501002	0,000052414563	0,000007273278	0,000062188981	0,000061610739
F419	MONTALTO DI CASTRO	Lazio	Viterbo	0,000254429868	0,000208583055	0,000142136860	0,000277433564	0,000083165745	0,000308005941	0,000162655497	0,000095996764	0,000223043949	0,000203964559

Codice catastale	Denominazione	Regione	Provincia	FUNZIONI GENERALI	POLIZIA LOCALE	ISTRUZIONE PUBBLICA	RIFIUTI	TPL	VIABILITÀ E TERRITORIO	SOCIALE	ASILI NIDO	COMPLESSIVO	COMPLESSIVO SENZA RIFIUTI
F603	MONTE ROMANO	Lazio	Viterbo	0,000051167641	0,000024303793	0,000041613572	0,000021586909	0,000000000000	0,000051017872	0,000024556725	0,000004309993	0,000032750944	0,000036667188
F499	MONTEFIASCONE	Lazio	Viterbo	0,000260747825	0,000121890085	0,000177107494	0,000277279547	0,000168769143	0,000276210389	0,000209870037	0,000204393069	0,000233331613	0,000217915071
F606	MONTEROSI	Lazio	Viterbo	0,000069049149	0,000045333277	0,000083998100	0,000062510231	0,000000000000	0,000071325038	0,000066465658	0,000140328018	0,000068009305	0,000069938330
F868	NEPI	Lazio	Viterbo	0,000184921848	0,000104326893	0,000136524641	0,000147949378	0,000079594102	0,000182173266	0,000142093334	0,000210323878	0,000154005176	0,000156129495
G065	ONANO	Lazio	Viterbo	0,000037053642	0,000014014245	0,000015390477	0,000014889117	0,000000000000	0,000033709562	0,000014083813	0,000001129782	0,000020320656	0,000022225991
G111	ORIOLO ROMANO	Lazio	Viterbo	0,000077157667	0,000043420374	0,000066093135	0,000059641913	0,000000000000	0,000068793643	0,000053836787	0,000088236596	0,000062112382	0,000062979000
G135	ORTE	Lazio	Viterbo	0,000202565190	0,000127615351	0,000142356869	0,000112308356	0,000087770332	0,000192703419	0,000150370040	0,000185309216	0,000152401799	0,000166466219
G571	PIANSANO	Lazio	Viterbo	0,000057875855	0,000023699313	0,000025593016	0,000032493681	0,000000000000	0,000052390806	0,000029668555	0,000006007686	0,000035787207	0,000036942547
H071	PROCENO	Lazio	Viterbo	0,000027627298	0,000008419989	0,000007598919	0,000007637727	0,000000000000	0,000023831363	0,000007667141	0,000000424081	0,000012996146	0,000014875832
H534	RONCIGLIONE	Lazio	Viterbo	0,000189251978	0,000108227867	0,000129768587	0,000154132033	0,000090562819	0,000179919945	0,000135145029	0,000206750333	0,000154722584	0,000154929745
H969	SAN LORENZO NUOVO	Lazio	Viterbo	0,000057366884	0,000036349451	0,000035568207	0,000037391104	0,000000000000	0,000049138338	0,000032133915	0,000003952282	0,000039044591	0,000039624620
I855	SORIANO NEL CIMINO	Lazio	Viterbo	0,000187646779	0,000107136653	0,000102197924	0,000125995139	0,000079227021	0,000193847579	0,000127937823	0,000015521985	0,000136228009	0,000139817608
L017	SUTRI	Lazio	Viterbo	0,000144881767	0,000075809994	0,000085159438	0,000094426859	0,000057237906	0,000143037275	0,000103727004	0,000019602512	0,000104915819	0,000108595253
D024	TARQUINIA	Lazio	Viterbo	0,000395529592	0,000295235557	0,000244079704	0,000492044730	0,000154070017	0,000452250167	0,000302953194	0,000385108161	0,000378036189	0,000338043015
L150	TESSENNANO	Lazio	Viterbo	0,000019961801	0,000004534045	0,000003925208	0,000004013949	0,000000000000	0,000013567196	0,000004431797	0,000000565438	0,000008090616	0,000009520674
L310	TUSCANIA	Lazio	Viterbo	0,000182981465	0,000110460020	0,000101919885	0,000152937761	0,000000000000	0,000203894807	0,000139198291	0,000180852621	0,000149227891	0,000147926502
L569	VALENTANO	Lazio	Viterbo	0,000073963058	0,000037118395	0,000039870878	0,000047854198	0,000000000000	0,000079392148	0,000042165092	0,000006202389	0,000050870306	0,000051928330
L612	VALLERANO	Lazio	Viterbo	0,000066995097	0,000028723332	0,000034344518	0,000036904783	0,000000000000	0,000057361134	0,000033944262	0,000047248072	0,000043046768	0,000045201321
A701	VASANELLO	Lazio	Viterbo	0,000092450481	0,000047378500	0,000057644952	0,000049966807	0,000000000000	0,000085876481	0,000056651625	0,000038143073	0,000062300329	0,000066626817
L713	VEJANO	Lazio	Viterbo	0,000056955467	0,000027582682	0,000032426797	0,000030517086	0,000000000000	0,000053694207	0,000029964175	0,000004963601	0,000036412932	0,000038481143
L814	VETRALLA	Lazio	Viterbo	0,000282182884	0,000164315162	0,000175006541	0,000203709510	0,000123542598	0,000278262090	0,000219805670	0,000297175198	0,000224938624	0,000232385607
L882	VIGNANELLO	Lazio	Viterbo	0,000112219036	0,000055238521	0,000068242268	0,000065877759	0,000000000000	0,000099193420	0,000068346078	0,000036184818	0,000075538833	0,000078927851
H913	VILLA SAN GIOVANNI IN TUSCIA	Lazio	Viterbo	0,000038501796	0,000015612531	0,000020863946	0,000013716709	0,000000000000	0,000028432048	0,000018336813	0,000002539402	0,000021204060	0,000023830556
M082	VITERBO	Lazio	Viterbo	0,001191703920	0,001589966388	0,001056178170	0,001243448768	0,002055941771	0,001391607281	0,001534029320	0,000922356869	0,001310008538	0,001333357109
M086	VITORCHIANO	Lazio	Viterbo	0,000110374781	0,000063888318	0,000106564494	0,000055245293	0,000000000000	0,000101759955	0,000069363943	0,000012482959	0,000077551278	0,000085376018
A388	ARENZANO	Liguria	Genova	0,000317704481	0,000210003837	0,000185045519	0,000227156962	0,000112765239	0,000306868543	0,000207400784	0,000357961256	0,000245904923	0,000252481539
A506	AVEGNO	Liguria	Genova	0,000059140578	0,000022151059	0,000042365933	0,000034926715	0,000012175246	0,000059773926	0,000033828890	0,000006129369	0,000040675179	0,000042691689
A658	BARGAGLI	Liguria	Genova	0,000065537223	0,000024310803	0,000048222180	0,000036920983	0,000024489249	0,000066420907	0,000035615995	0,000006538049	0,000044845224	0,000047624977
A922	BOGLIASCO	Liguria	Genova	0,000104798263	0,000080196523	0,000077166355	0,000082589139	0,000043843567	0,000101931168	0,000075863896	0,000126357177	0,000087733967	0,000089538727
B067	BORZONASCA	Liguria	Genova	0,000058871867	0,000025026861	0,000031217533	0,000036750794	0,000024712226	0,000077832754	0,000032715221	0,000002665511	0,000042109353	0,000043989088
B282	BUSALLA	Liguria	Genova	0,000118475951	0,000083643773	0,000072702418	0,000072573209	0,000062541257	0,000116911083	0,000095513166	0,000102015392	0,000091970072	0,000098774317
B490	CAMOGLI	Liguria	Genova	0,000185656391	0,000103771720	0,000075395079	0,000172935454	0,000066440398	0,000167945851	0,000100362188	0,000033786208	0,000137223402	0,000124695934
B538	CAMPO LIGURE	Liguria	Genova	0,000068221217	0,000032376296	0,000048615894	0,000034528155	0,000030072799	0,000069240620	0,000042872102	0,000006873554	0,000047013667	0,000051393473
B551	CAMPOMORONE	Liguria	Genova	0,000128000291	0,000069504472	0,000119869991	0,000079886952	0,000061310463	0,000135495942	0,000115544946	0,000114342203	0,000106652332	0,000116041387
B726	CARASCO	Liguria	Genova	0,000081378619	0,000073392993	0,000062753195	0,000077908421	0,000029163960	0,000087945152	0,000052870090	0,000121661414	0,000073703908	0,000072229002
B939	CASARZA LIGURE	Liguria	Genova	0,000126741785	0,000069006305	0,000101533632	0,000098350064	0,000050314473	0,000141150360	0,000109064169	0,000016318377	0,000104304205	0,000106392864
B956	CASELLA	Liguria	Genova	0,000074662396	0,000032999966	0,000044381548	0,000058512560	0,000025968475	0,000072153108	0,000045261481	0,000005769085	0,000054531272	0,000053134672
C302	CASTIGLIONE CHIAVARESE	Liguria	Genova	0,000044659638	0,000019477896	0,000045169016	0,000033323075	0,000019105564	0,000052119675	0,000024456271	0,000002974976	0,000035353211	0,000036065365
C481	CERANESI	Liguria	Genova	0,000087038201	0,000037371506	0,000065001904	0,000049767120	0,000038723202	0,000087646244	0,000053486631	0,000006878454	0,000061249580	0,000065277524
C621	CHIAVARI	Liguria	Genova	0,000452871902	0,000812726795	0,000586940026	0,000577899712	0,000331900474	0,000532923211	0,000635678894	0,000531433444	0,000564562172	0,000559883482
C673	CICAGNA	Liguria	Genova	0,000061766299	0,000025587573	0,000050570414	0,000037373858	0,000020936373	0,000058053873	0,000033654730	0,000006137300	0,000043184220	0,000045222442
C823	COGOLETO	Liguria	Genova	0,000238491994	0,000172461152	0,000179688275	0,000150537770	0,000089142841	0,000237260277	0,000160135926	0,000207515060	0,000185032989	0,000197133602
C826	COGORNO	Liguria	Genova	0,000105447338	0,000050878181	0,000097067765	0,000090963063	0,000062541952	0,000129840831	0,000088843139	0,000094024278	0,000095318075	0,000096845774
C995	COREGLIA LIGURE	Liguria	Genova	0,000016216555	0,000003437598	0,000004250427	0,000005847018	0,000002220189	0,000010109572	0,000003067615	0,000001106961	0,000007272070	0,000007771966
D175	CROCEFIESCHI	Liguria	Genova	0,000025685906	0,000006158279	0,000008287680	0,000011752918	0,000005826836	0,000024043224	0,000007179456	0,000000704338	0,000013772320	0,000014480707
D255	DAVAGNA	Liguria	Genova	0,000051228463	0,000017623967	0,000036649169	0,000028354499	0,000020298776	0,000057554896	0,000027234118	0,000002847895	0,000035222262	0,000037631412
D509	FASCIA	Liguria	Genova	0,000015497811	0,000000925659	0,000000000000	0,000002489583	0,000001231577	0,000010677008	0,000001304935	0,000000282841	0,000005263719	0,000006236861
D512	FAVALE DI MALVARO	Liguria	Genova	0,000022956891	0,000005637112	0,000013368925	0,000005713559	0,000002111624	0,000018085296	0,000005641442	0,000004458527	0,000011214443	0,000013144104
D677	FONTANIGORDA	Liguria	Genova	0,000025241937	0,000004124804	0,000003310297	0,000008385366	0,000003844679	0,000024529377	0,000004206600	0,000000570975	0,000011549998	0,000012660123
D969	GENOVA	Liguria	Genova	0,009440572339	0,014316034438	0,012996941359	0,012684472529	0,034066969791	0,010984599699	0,017046804777	0,013454228753	0,013412205700	0,013667487975
E109	GORRETO	Liguria	Genova	0,000017102207	0,000001743145	0,000001463086	0,000005021480	0,000001388863	0,000014602826	0,000001870211	0,000000158778	0,000007038298	0,000007745780
E341	ISOLA DEL CANTONE	Liguria	Genova	0,000047055154	0,000019616391	0,000022096432	0,000027229870	0,000019914733	0,000054863903	0,000022285085	0,000002856804	0,000031258530	0,000032671747
E488	LAVAGNA	Liguria	Genova	0,000352108690	0,000249569789	0,000183364613	0,000300783444	0,000123230904	0,000379145741	0,000249181259	0,000256153869	0,000285775496	0,000280510842
E519	LEIVI	Liguria	Genova	0,000063146344	0,000027591641	0,000040260389	0,000032336766	0,000019330161	0,000060220125	0,000032218812	0,000004163827	0,000040849020	0,000043835042
E695	LORSICA	Liguria	Genova	0,000022899820	0,000005434553	0,000004202288	0,000005763571	0,000000000000	0,000019689987	0,000006197319	0,000000343341	0,000010213241	0,000011774145
E737	LUMARZO	Liguria	Genova	0,000049176852	0,000017222038	0,000028966298	0,000025376851	0,000016030352	0,000052517487	0,000022070688	0,000002472384	0,000031463565	0,000033598729
F020	MASONE	Liguria	Genova	0,000085917659	0,000035956632	0,000069403048	0,000039756655	0,000046134549	0,000082493508	0,000053917651	0,000006358986	0,000058581598	0,000065185220
F098	MELE	Liguria	Genova	0,000068672633	0,000026507225	0,000070099990	0,000035836853	0,000031586107	0,000060791951	0,000036630513	0,000004946078	0,000047830985	0,000052038419
F173	MEZZANEGO	Liguria	Genova	0,000040556718	0,000017937763	0,000038717615	0,000020363788	0,000012989129	0,000043223267	0,000022360476	0,000047987168	0,000030390046	0,000033907167
F202	MIGNANEGO	Liguria	Genova	0,000076247265	0,000034665319	0,000070830795	0,000044961458	0,000038272281	0,000082174376	0,000054998715	0,000006873798	0,000058033644	0,000062619250
F256	MOCONESI	Liguria	Genova	0,000064330820	0,000022149994	0,000038505786	0,000034859361	0,000000000000	0,000061687430	0,000037186269	0,000005523580	0,000041492158	0,000043818884

Codice catastale	Denominazione	Regione	Provincia	FUNZIONI GENERALI	POLIZIA LOCALE	ISTRUZIONE PUBBLICA	RIFIUTI	TPL	VIABILITÀ E TERRITORIO	SOCIALE	ASILI NIDO	COMPLESSIVO	COMPLESSIVO SENZA RIFIUTI
F354	MONEGLIA	Liguria	Genova	0,000112678161	0,000065389658	0,000048274257	0,000117206420	0,000030009896	0,000116714923	0,000048292784	0,000044601922	0,000087360152	0,000076890349
F445	MONTEBRUNO	Liguria	Genova	0,000021989792	0,000003162735	0,000003993112	0,000005213481	0,000002519920	0,000016867672	0,000003053743	0,000000141416	0,000008959597	0,000010273701
F682	MONTOGGIO	Liguria	Genova	0,000055576607	0,000024368211	0,000034771884	0,000035972073	0,000023891989	0,000068018692	0,000028716469	0,000003955391	0,000039911366	0,000041293235
F858	NE	Liguria	Genova	0,000062441305	0,000028584015	0,000043675223	0,000037540605	0,000017091908	0,000074295213	0,000031051955	0,000007065423	0,000044115655	0,000046422124
F862	NEIRONE	Liguria	Genova	0,000031482895	0,000009906620	0,000013034369	0,000014698323	0,000012302164	0,000036906445	0,000011513546	0,000001272719	0,000018989102	0,000020494269
G093	ORERO	Liguria	Genova	0,000023483252	0,000006022602	0,000009428926	0,000008905187	0,000004146907	0,000019621875	0,000006875273	0,000000794325	0,000012114727	0,000013240605
G646	PIEVE LIGURE	Liguria	Genova	0,000061613418	0,000043651493	0,000044151320	0,000027523213	0,000022340072	0,000058396088	0,000036543921	0,000059246714	0,000043592989	0,000049230122
G913	PORTOFINO	Liguria	Genova	0,000062393387	0,000028828980	0,000005719334	0,000023716054	0,000004884882	0,000020660496	0,000006479184	0,000001270247	0,000024747595	0,000025109451
H073	PROPATA	Liguria	Genova	0,000021676966	0,000001709639	0,000002268703	0,000003047233	0,000001771470	0,000016029269	0,000001817773	0,000000000000	0,000007689442	0,000009317887
H183	RAPALLO	Liguria	Genova	0,000776586308	0,000565711435	0,000439098559	0,000632761757	0,000641654414	0,000863369358	0,000630218019	0,000952304163	0,000670793716	0,000684134986
H212	RECCO	Liguria	Genova	0,000239670427	0,000171052267	0,000148151659	0,000195643918	0,000113289380	0,000220565485	0,000178831703	0,000048267685	0,000188322744	0,000185754542
H258	REZZOAGLIO	Liguria	Genova	0,000046778989	0,000011890128	0,000021632821	0,000019784996	0,000014688695	0,000061756261	0,000014830100	0,000001877237	0,000028136329	0,000031065901
H536	RONCO SCRIVIA	Liguria	Genova	0,000097903446	0,000043669008	0,000071272360	0,000063256073	0,000000000000	0,000103002585	0,000071216724	0,000130467463	0,000076202929	0,000080744570
H546	RONDANINA	Liguria	Genova	0,000015369325	0,000000815892	0,000000601989	0,000002110654	0,000000898639	0,000009012101	0,000000984079	0,000000565700	0,000004962236	0,000005962545
H581	ROSSIGLIONE	Liguria	Genova	0,000065585222	0,000034752572	0,000050617491	0,000033060655	0,000019907916	0,000071778643	0,000040953761	0,000004167594	0,000046109322	0,000050686677
H599	ROVEGNO	Liguria	Genova	0,000031794533	0,000011699113	0,000012820052	0,000020576994	0,000006079907	0,000035922080	0,000008664655	0,000000474244	0,000019877208	0,000019631729
H802	SAN COLOMBANO CERTENOLI	Liguria	Genova	0,000065851700	0,000032468800	0,000048125550	0,000035731031	0,000000000000	0,000076635553	0,000040887685	0,000071652430	0,000048893378	0,000053510612
I346	SANT'OLCESE	Liguria	Genova	0,000119415772	0,000068078705	0,000100138301	0,000068008888	0,000051145021	0,000118887898	0,000090276471	0,000062013171	0,000090969248	0,000099023537
I225	SANTA MARGHERITA LIGURE	Liguria	Genova	0,000351946555	0,000202452308	0,000131469491	0,000257426516	0,000095238380	0,000321309958	0,000176001621	0,000211790539	0,000243589130	0,000238735099
I368	SANTO STEFANO D'AVETO	Liguria	Genova	0,000060205320	0,000014431973	0,000019299851	0,000024189628	0,000017304303	0,000070803603	0,000014755624	0,000001979821	0,000032931197	0,000035997662
I475	SAVIGNONE	Liguria	Genova	0,000080811773	0,000028600198	0,000057793874	0,000044699496	0,000033145393	0,000082227240	0,000045169230	0,000014982946	0,000055368051	0,000059110485
I640	SERRA RICCÒ	Liguria	Genova	0,000144852435	0,000089992639	0,000127223099	0,000065766900	0,000085312268	0,000148251482	0,000115772715	0,000072761154	0,000109388534	0,000124690612
I693	SESTRI LEVANTE	Liguria	Genova	0,000560235045	0,000395718363	0,000308453312	0,000438277466	0,000179726350	0,000526754285	0,000363523987	0,000398101358	0,000431154486	0,000428655809
I852	SORI	Liguria	Genova	0,000110958008	0,000069375721	0,000073617298	0,000059906993	0,000044722473	0,000104849371	0,000068576314	0,000102379559	0,000080159161	0,000087263440
L167	TIGLIETO	Liguria	Genova	0,000028292658	0,000008324063	0,000008901593	0,000019406896	0,000005013072	0,000027546598	0,000007934960	0,000000141416	0,000016985138	0,000016135608
L298	TORRIGLIA	Liguria	Genova	0,000078259204	0,000030833401	0,000056673196	0,000042664761	0,000026535985	0,000104177363	0,000032620936	0,000003393982	0,000054363477	0,000058467282
L416	TRIBOGNA	Liguria	Genova	0,000024518331	0,000005572328	0,000007822547	0,000010020745	0,000003923965	0,000020253200	0,000007786522	0,000000769254	0,000012574604	0,000013470475
L507	USCIO	Liguria	Genova	0,000054753435	0,000021017217	0,000037323559	0,000028952808	0,000015798509	0,000054803575	0,000030929007	0,000004050633	0,000036529057	0,000039186738
L546	VALBREVENNA	Liguria	Genova	0,000034323864	0,000008845570	0,000011387124	0,000014216082	0,000009843851	0,000042657932	0,000010314013	0,000000989911	0,000019540148	0,000021407783
M105	VOBBIA	Liguria	Genova	0,000026712348	0,000004796477	0,000003320107	0,000011563040	0,000004157213	0,000029738644	0,000005591455	0,000000424248	0,000013551623	0,000014249200
M182	ZOAGLI	Liguria	Genova	0,000087653673	0,000046659181	0,000037057158	0,000043779338	0,000017481705	0,000101998651	0,000036663401	0,000004269863	0,000055125902	0,000059106175
A111	AIROLE	Liguria	Imperia	0,000024641817	0,000004897949	0,000015989097	0,000006367942	0,000003441674	0,000018300056	0,000005671068	0,000000424013	0,000012075858	0,000014078144
A338	APRICALE	Liguria	Imperia	0,000032704171	0,000007709737	0,000017178767	0,000010741738	0,000000000000	0,000031418434	0,000008433143	0,000001979847	0,000017076132	0,000019298181
A344	AQUILA D'ARROSCIA	Liguria	Imperia	0,000017414234	0,000002068672	0,000001906870	0,000002173043	0,000001588410	0,000010154417	0,000002032753	0,000000565663	0,000005955413	0,000007282235
A418	ARMO	Liguria	Imperia	0,000013981544	0,000001408356	0,000002921508	0,000001946564	0,000001613884	0,000008611811	0,000001493770	0,000000141416	0,000005029975	0,000006111608
A499	AURIGO	Liguria	Imperia	0,000021253574	0,000004374842	0,000005631234	0,000003733758	0,000000000000	0,000016287807	0,000004473831	0,000000684316	0,000008817212	0,000010600442
A536	BADALUCCO	Liguria	Imperia	0,000046680749	0,000012755880	0,000026107407	0,000021917501	0,000000000000	0,000042565403	0,000017023450	0,000002193149	0,000026887136	0,000028630440
A581	BAJARDO	Liguria	Imperia	0,000023084432	0,000004238928	0,000002412212	0,000005614205	0,000004776784	0,000024645364	0,000005832480	0,000000565663	0,000010596814	0,000012344669
A984	BORDIGHERA	Liguria	Imperia	0,000322681648	0,000186359405	0,000159262876	0,000255515507	0,000235744247	0,000337504756	0,000207559611	0,000138131547	0,000248503668	0,000246043977
A993	BORGHETTO D'ARROSCIA	Liguria	Imperia	0,000024848014	0,000005461562	0,000006851012	0,000005729606	0,000004349007	0,000024298838	0,000006107622	0,000000565658	0,000011619986	0,000013686278
B020	BORGOMARO	Liguria	Imperia	0,000037115498	0,000010611551	0,000024316079	0,000011497906	0,000006473956	0,000038189242	0,000012017106	0,000002477834	0,000020859537	0,000024143513
B559	CAMPOROSSO	Liguria	Imperia	0,000122050109	0,000095571975	0,000130559020	0,000124675358	0,000030681130	0,000126418811	0,000090205058	0,000023000894	0,000110762885	0,000105882515
B734	CARAVONICA	Liguria	Imperia	0,000018498681	0,000003523485	0,000004529147	0,000003941431	0,000001895551	0,000011621448	0,000003545444	0,000000681053	0,000007492228	0,000008737816
C110	CASTEL VITTORIO	Liguria	Imperia	0,000026378323	0,000003602651	0,000003048134	0,000006677679	0,000003277994	0,000022959127	0,000004693082	0,000000141416	0,000011110505	0,000012665500
C143	CASTELLARO	Liguria	Imperia	0,000035274479	0,000010091934	0,000021729592	0,000014457131	0,000012169741	0,000034829553	0,000015232878	0,000002860200	0,000021195696	0,000023559524
C511	CERIANA	Liguria	Imperia	0,000046956409	0,000014683510	0,000027368775	0,000020218957	0,000012395151	0,000049537427	0,000018460432	0,000002638169	0,000028278744	0,000031106045
C559	CERVO	Liguria	Imperia	0,000064887195	0,000032507287	0,000025857198	0,000042850694	0,000013655934	0,000068963534	0,000019471878	0,000003711954	0,000041248690	0,000040686721
C578	CESIO	Liguria	Imperia	0,000018505385	0,000003459668	0,000004959211	0,000004857685	0,000001964926	0,000014186069	0,000003357110	0,000000534790	0,000008057056	0,000009179367
C657	CHIUSANICO	Liguria	Imperia	0,000025062606	0,000008881313	0,000010927478	0,000011079665	0,000000000000	0,000023144269	0,000007655230	0,000001125295	0,000013797802	0,000014751300
C660	CHIUSAVECCHIA	Liguria	Imperia	0,000026442550	0,000007994064	0,000016040204	0,000005437089	0,000003235694	0,000016696608	0,000006199639	0,000001344060	0,000012324647	0,000014740740
C718	CIPRESSA	Liguria	Imperia	0,000050879413	0,000018931238	0,000028628282	0,000018104012	0,000012000889	0,000052124133	0,000019304861	0,000003898582	0,000029427514	0,000033399698
C755	CIVEZZA	Liguria	Imperia	0,000026170558	0,000007228238	0,000012396679	0,000008633787	0,000005128184	0,000022863090	0,000007301177	0,000001558370	0,000013553190	0,000015278873
D087	COSIO D'ARROSCIA	Liguria	Imperia	0,000022716818	0,000002424747	0,000002936316	0,000003924715	0,000000000000	0,000019748016	0,000003078454	0,000000424248	0,000008854293	0,000010583545
D114	COSTARAINERA	Liguria	Imperia	0,000035840953	0,000011482698	0,000012622291	0,000013919800	0,000007040378	0,000036507755	0,000010833422	0,000003155987	0,000019438447	0,000021374339
D293	DIANO ARENTINO	Liguria	Imperia	0,000029913076	0,000008027692	0,000010839208	0,000008351649	0,000006328989	0,000027526399	0,000008669542	0,000002093637	0,000014892206	0,000017186575
D296	DIANO CASTELLO	Liguria	Imperia	0,000058423175	0,000017453306	0,000036441691	0,000028065781	0,000023945280	0,000071869261	0,000027983724	0,000030886511	0,000039542295	0,000043568153
D297	DIANO MARINA	Liguria	Imperia	0,000248344475	0,000213430175	0,000107455459	0,000247629429	0,000150812911	0,000255044459	0,000124821957	0,000124862754	0,000201087571	0,000184761105
D298	DIANO SAN PIETRO	Liguria	Imperia	0,000036066536	0,000008958112	0,000032957884	0,000026968369	0,000010542981	0,000036820665	0,000014879330	0,000002510773	0,000026098502	0,000025793360
D318	DOLCEACQUA	Liguria	Imperia	0,000068223323	0,000029709611	0,000052453476	0,000046166726	0,000013606507	0,000063330886	0,000031296020	0,000007249043	0,000047323319	0,000047729041
D319	DOLCEDO	Liguria	Imperia	0,000047542975	0,000020622251	0,000029517492	0,000020924002	0,000010784900	0,000046239160	0,000020244957	0,000003242707	0,000029118201	0,000031992653
E290	IMPERIA	Liguria	Imperia	0,000807258561	0,000821441566	0,000723464991	0,000737232348	0,001155123987	0,000938729443	0,000922256374	0,000649785310	0,000818067247	0,000846423405

Codice catastale	Denominazione	Regione	Provincia	FUNZIONI GENERALI	POLIZIA LOCALE	ISTRUZIONE PUBBLICA	RIFIUTI	TPL	VIABILITÀ E TERRITORIO	SOCIALE	ASILI NIDO	COMPLESSIVO	COMPLESSIVO SENZA RIFIUTI
E346	ISOLABONA	Liguria	Imperia	0,000030278818	0,000010951555	0,000019416743	0,000013371386	0,000005120245	0,000025968531	0,000008517098	0,000001129679	0,000017298280	0,000018675799
E719	LUCINASCO	Liguria	Imperia	0,000018501366	0,000003717945	0,000005514328	0,000004090463	0,000002054519	0,000013241734	0,000003837668	0,000000988435	0,000007929166	0,000009275748
F123	MENDATICA	Liguria	Imperia	0,000023870806	0,000003348754	0,000002302723	0,000004209704	0,000000000000	0,000021559708	0,000002691152	0,000000158745	0,000009280984	0,000011059944
F290	MOLINI DI TRIORA	Liguria	Imperia	0,000032016096	0,000007299306	0,000005505102	0,000015886651	0,000005588225	0,000040993714	0,000009630390	0,000001555574	0,000016852447	0,000019049730
M387	MONTALTO CARPASIO	Liguria	Imperia	0,000029156315	0,000006057723	0,000005132087	0,000008088967	0,000005786007	0,000027374318	0,000007321967	0,000000817293	0,000013503479	0,000015402841
F528	MONTEGROSSO PIAN LATTE	Liguria	Imperia	0,000016535681	0,000001518624	0,000001766415	0,000002789387	0,000001792994	0,000010816972	0,000001719597	0,000000282832	0,000005914342	0,000007010549
G041	OLIVETTA SAN MICHELE	Liguria	Imperia	0,000020101040	0,000002610620	0,000003577416	0,000005465999	0,000002000038	0,000012773760	0,000002772781	0,000000662651	0,000008034620	0,000008935669
G164	OSPEDALETTI	Liguria	Imperia	0,000128196339	0,000063600077	0,000050584808	0,000120956011	0,000025156813	0,000134616828	0,000059431175	0,000094343928	0,000097165673	0,000088820235
G454	PERINALDO	Liguria	Imperia	0,000037071497	0,000012621455	0,000017869698	0,000017406351	0,000010820472	0,000040317588	0,000012277750	0,000000808463	0,000022058595	0,000023690560
G607	PIETRABRUNA	Liguria	Imperia	0,000026455089	0,000007644906	0,000008160183	0,000007620482	0,000003656390	0,000022533234	0,000006293543	0,000001139866	0,000012562661	0,000014296334
G632	PIEVE DI TECO	Liguria	Imperia	0,000045324723	0,000025971340	0,000044040734	0,000029428067	0,000013103741	0,000049150574	0,000020854530	0,000045918020	0,000035320084	0,000037386951
G660	PIGNA	Liguria	Imperia	0,000038731271	0,000012412054	0,000020236608	0,000015558765	0,000007876683	0,000043521918	0,000012384084	0,000001555571	0,000022527517	0,000024972093
G814	POMPEIANA	Liguria	Imperia	0,000028712823	0,000008663439	0,000017627927	0,000010371365	0,000000000000	0,000025623738	0,000010112065	0,000002986027	0,000015931970	0,000017882581
G840	PONTEDASSIO	Liguria	Imperia	0,000055593961	0,000023399737	0,000045137256	0,000035566629	0,000014325519	0,000059739301	0,000029886259	0,000007376542	0,000040100149	0,000041690468
G890	PORNASSIO	Liguria	Imperia	0,000033089042	0,000008518593	0,000015706755	0,000010327731	0,000009415048	0,000031284935	0,000009775587	0,000001838406	0,000017404850	0,000019887440
H027	PRELÀ	Liguria	Imperia	0,000027284108	0,000006121833	0,000005709236	0,000007930815	0,000003476189	0,000024638205	0,000007024081	0,000000847603	0,000012728536	0,000014411533
H180	RANZO	Liguria	Imperia	0,000025663938	0,000006438435	0,000011136982	0,000008727713	0,000004092669	0,000022047415	0,000007464503	0,000002208877	0,000013179128	0,000014740644
H257	REZZO	Liguria	Imperia	0,000025615671	0,000004132924	0,000004171002	0,000006096961	0,000003827150	0,000025208876	0,000004430300	0,000000565663	0,000011256311	0,000013066165
H328	RIVA LIGURE	Liguria	Imperia	0,000065737257	0,000062049036	0,000055335285	0,000070211945	0,000022036455	0,000064762570	0,000051578065	0,000008259719	0,000059320110	0,000055499351
H460	ROCCHETTA NERVINA	Liguria	Imperia	0,000022818219	0,000004572434	0,000005076258	0,000004327870	0,000000000000	0,000015535971	0,000003455935	0,000001131346	0,000008987770	0,000010622421
H763	SAN BARTOLOMEO AL MARE	Liguria	Imperia	0,000155316692	0,000067061660	0,000050206577	0,000110234342	0,000028211303	0,000186362309	0,000049534215	0,000091152338	0,000104490384	0,000102475455
H780	SAN BIAGIO DELLA CIMA	Liguria	Imperia	0,000034246183	0,000009528635	0,000030500247	0,000012880446	0,000007774830	0,000031525230	0,000015470754	0,000003085286	0,000021193994	0,000024110313
H957	SAN LORENZO AL MARE	Liguria	Imperia	0,000060818018	0,000028205759	0,000026680173	0,000032957948	0,000014260935	0,000057227147	0,000020506025	0,000002559082	0,000036428967	0,000037646569
I138	SANREMO	Liguria	Imperia	0,001230770250	0,000999444667	0,000872843520	0,001215903231	0,001153871906	0,001398988001	0,001193367333	0,001046778766	0,001169039011	0,001152599462
I365	SANTO STEFANO AL MARE	Liguria	Imperia	0,000102445295	0,000041561902	0,000034283848	0,000050054695	0,000024694113	0,000013813252	0,000034933291	0,000005568927	0,000059165187	0,000062361066
I556	SEBORGA	Liguria	Imperia	0,000020383723	0,000003809944	0,000003545632	0,000008506673	0,000000000000	0,000012533566	0,000004033575	0,000001882356	0,000009105889	0,000009316088
I796	SOLDANO	Liguria	Imperia	0,000028479874	0,000009406026	0,000022114319	0,000010770302	0,000005755720	0,000025737404	0,000010569878	0,000002383170	0,000016876194	0,000019018087
L024	TAGGIA	Liguria	Imperia	0,000349202569	0,000259626624	0,000262005210	0,000356820174	0,000127892598	0,000348558052	0,000275032360	0,000312911376	0,000313385383	0,000298148847
L146	TERZORIO	Liguria	Imperia	0,000017616267	0,000002766200	0,000004542766	0,000003528726	0,000000000000	0,000008858702	0,000002687347	0,000000346419	0,000006623815	0,000007709544
L430	TRIORA	Liguria	Imperia	0,000028148410	0,000005737946	0,000011481674	0,000009805890	0,000004163024	0,000037017362	0,000005059993	0,000000432598	0,000015290793	0,000017214848
L596	VALLEBONA	Liguria	Imperia	0,000037153216	0,000011024582	0,000016926627	0,000023171160	0,000012857144	0,000036304536	0,000015498699	0,000002027177	0,000023472413	0,000023578090
L599	VALLECROSIA	Liguria	Imperia	0,000104113158	0,000170724403	0,000154592274	0,000191137806	0,000141307118	0,000124170528	0,000139387626	0,000224100036	0,000151601915	0,000137733079
L693	VASIA	Liguria	Imperia	0,000025532694	0,000004890560	0,000005021508	0,000007523019	0,000004324035	0,000020593722	0,000005767672	0,000000498016	0,000011442790	0,000012817810
L741	VENTIMIGLIA	Liguria	Imperia	0,000596404987	0,000457784608	0,000515598135	0,000617646034	0,000505079976	0,000573357472	0,000498758598	0,000497735059	0,000557132601	0,000535905030
L809	VESSALICO	Liguria	Imperia	0,000019879607	0,000003747624	0,000004570944	0,000005527931	0,000002055253	0,000012591165	0,000003878472	0,000000707008	0,000008368319	0,000009364701
L943	VILLA FARALDI	Liguria	Imperia	0,000024117478	0,000005837919	0,000006905397	0,000008633008	0,000005109256	0,000019141008	0,000005779469	0,000000786796	0,000011630713	0,000012682281
A261	AMEGLIA	Liguria	La Spezia	0,000131340311	0,000086832229	0,000062165885	0,000117793189	0,000048948437	0,000137553636	0,000074626514	0,000012809647	0,000100408915	0,000094310667
A373	ARCOLA	Liguria	La Spezia	0,000165854860	0,000122607698	0,000137104779	0,000145260484	0,000105608090	0,000170447705	0,000175149652	0,000142502074	0,000152883613	0,000155557738
A836	BEVERINO	Liguria	La Spezia	0,000060074671	0,000030007202	0,000038096928	0,000022497652	0,000018384842	0,000062274694	0,000033243277	0,000003956513	0,000037944921	0,000043363684
A932	BOLANO	Liguria	La Spezia	0,000121851838	0,000082984244	0,000123433385	0,000101057430	0,000069110254	0,000123981664	0,000118222058	0,000015108138	0,000107807627	0,000110175536
A961	BONASSOLA	Liguria	La Spezia	0,000050675643	0,000025435086	0,000011020432	0,000033124466	0,000011518076	0,000038678188	0,000014341115	0,000001747506	0,000028970011	0,000027512666
A992	BORGHETTO DI VARA	Liguria	La Spezia	0,000034897975	0,000013497093	0,000019792847	0,000008546520	0,000020908538	0,000034687954	0,000013477219	0,000000989753	0,000019496890	0,000023338182
B214	BRUGNATO	Liguria	La Spezia	0,000046998321	0,000019603499	0,000028265520	0,000040966753	0,000016164990	0,000033854774	0,000018036348	0,000002864342	0,000032323750	0,000029291862
B410	CALICE AL CORNOVIGLIO	Liguria	La Spezia	0,000038199900	0,000012646538	0,000017882873	0,000014519806	0,000012823138	0,000042496037	0,000016442345	0,000001026647	0,000022512827	0,000025316707
B838	CARRO	Liguria	La Spezia	0,000025364317	0,000006523139	0,000006466495	0,000007452632	0,000004818868	0,000028085186	0,000008066138	0,000001272738	0,000012990280	0,000014932837
B839	CARRODANO	Liguria	La Spezia	0,000024874340	0,000006904343	0,000003889741	0,000011427272	0,000000000000	0,000023406437	0,000007427964	0,000000989912	0,000012789912	0,000013267914
C240	CASTELNUOVO MAGRA	Liguria	La Spezia	0,000133288216	0,000090481331	0,000130416024	0,000134917574	0,000186484689	0,000139237642	0,000127797717	0,000216084348	0,000135195467	0,000135292950
D265	DEIVA MARINA	Liguria	La Spezia	0,000075750690	0,000037845214	0,000016328934	0,000046825661	0,000014696170	0,000078730936	0,000023036802	0,000002583593	0,000045239126	0,000044682584
D655	FOLLO	Liguria	La Spezia	0,000117828584	0,000067314800	0,000125697677	0,000089650718	0,000128117501	0,000120210614	0,000098640064	0,000012487066	0,000101632060	0,000105835007
D758	FRAMURA	Liguria	La Spezia	0,000036332826	0,000023832298	0,000013752510	0,000022967016	0,000009086989	0,000036426909	0,000010977284	0,000001111466	0,000022884059	0,000022854959
E463	LA SPEZIA	Liguria	La Spezia	0,001565965446	0,002407452225	0,001859617450	0,001745658826	0,003643117705	0,001717818567	0,002220509671	0,002517651731	0,001933704932	0,001999669821
E542	LERICI	Liguria	La Spezia	0,000304220191	0,000214360313	0,000147047240	0,000208613839	0,000122536473	0,000294468806	0,000190162630	0,000155539714	0,000222164807	0,000226918365
E560	LEVANTO	Liguria	La Spezia	0,000194745440	0,000147741900	0,000076425485	0,000144682493	0,000070128415	0,000188856037	0,000099933983	0,000015668126	0,000136681724	0,000133875125
G143	LUNI	Liguria	La Spezia	0,000137692423	0,000103833515	0,000111320301	0,000101203779	0,000077853564	0,000143466577	0,000127419258	0,000118512673	0,000118833758	0,000125018197
E842	MAISSANA	Liguria	La Spezia	0,000030191552	0,000007527199	0,000005077770	0,000008667898	0,000000000000	0,000035114102	0,000008725174	0,000001131327	0,000014914155	0,000017105285
F609	MONTEROSSO AL MARE	Liguria	La Spezia	0,000110187543	0,000071622130	0,000034509474	0,000056455604	0,000019805868	0,000065581033	0,000023572951	0,000003651960	0,000057875072	0,000058373009
G664	PIGNONE	Liguria	La Spezia	0,000027794904	0,000009148987	0,000015937024	0,000006673856	0,000012702350	0,000024372190	0,000007447296	0,000001272659	0,000014395977	0,000017104828
G925	PORTOVENERE	Liguria	La Spezia	0,000125307998	0,000084013521	0,000051496994	0,000095324752	0,000080690719	0,000096174144	0,000059353867	0,000074525834	0,000087930610	0,000085336811
H275	RICCÒ DEL GOLFO DI SPEZIA	Liguria	La Spezia	0,000082312557	0,000045263950	0,000075253820	0,000051884012	0,000035405751	0,000085890719	0,000053091627	0,000123926351	0,000066896113	0,000072162224
H304	RIOMAGGIORE	Liguria	La Spezia	0,000102880566	0,000044402713	0,000033558705	0,000048889620	0,000020514399	0,000063688559	0,000026856763	0,000025575343	0,000053636064	0,000055301074
H461	ROCCHETTA DI VARA	Liguria	La Spezia	0,000030605194	0,000008119437	0,000015297127	0,000009202162	0,000007590018	0,000030856401	0,000009708165	0,000001551822	0,000016414261	0,000018944200

Codice catastale	Denominazione	Regione	Provincia	FUNZIONI GENERALI	POLIZIA LOCALE	ISTRUZIONE PUBBLICA	RIFIUTI	TPL	VIABILITÀ E TERRITORIO	SOCIALE	ASILI NIDO	COMPLESSIVO	COMPLESSIVO SENZA RIFIUTI
I363	SANTO STEFANO DI MAGRA	Liguria	La Spezia	0,000158292943	0,000113121714	0,000157226400	0,000156571302	0,000200125710	0,000160626636	0,000148122105	0,000182224011	0,000155596413	0,000155254431
I449	SARZANA	Liguria	La Spezia	0,000519242431	0,000482689158	0,000391108223	0,000524809085	0,000489749512	0,000462798812	0,000447682981	0,000364047560	0,000476687102	0,000459806341
E070	SESTA GODANO	Liguria	La Spezia	0,000045606758	0,000017822078	0,000024988228	0,000023367085	0,000014766951	0,000057304443	0,000021667715	0,000001957334	0,000030217063	0,000032619974
L681	VARESE LIGURE	Liguria	La Spezia	0,000065275584	0,000026586716	0,000032141878	0,000038872345	0,000023165657	0,000095812872	0,000030595854	0,000002828298	0,000045913519	0,000048383500
L774	VERNAZZA	Liguria	La Spezia	0,000074376564	0,000026537740	0,000012966516	0,000034386184	0,000000000000	0,000037329263	0,000014279912	0,000002064151	0,000033712505	0,000033476184
L819	VEZZANO LIGURE	Liguria	La Spezia	0,000132916015	0,000089490753	0,000106874732	0,000102552704	0,000053221711	0,000125138037	0,000109728992	0,000017129323	0,000107024493	0,000108593157
M177	ZIGNAGO	Liguria	La Spezia	0,000024325571	0,000006339202	0,000011893683	0,000007245330	0,000006347983	0,000023841389	0,000006203798	0,000001260394	0,000012681458	0,000014588403
A122	ALASSIO	Liguria	Savona	0,000415600442	0,000341052432	0,000211926908	0,000390709815	0,000137160880	0,000357120432	0,000228794793	0,000145577371	0,000321939322	0,000297815250
A145	ALBENGA	Liguria	Savona	0,000502283074	0,000467593185	0,000403631371	0,000446542728	0,000198384153	0,000594797350	0,000511679631	0,000376732972	0,000470225929	0,000478533784
A166	ALBISOLA SUPERIORE	Liguria	Savona	0,000225825574	0,000176306047	0,000136715251	0,000170679359	0,000085755304	0,000224571325	0,000189931073	0,000169746152	0,000183995863	0,000188667173
A165	ALBISSOLA MARINA	Liguria	Savona	0,000103480730	0,000130519806	0,000093873045	0,000102416255	0,000047368325	0,000105874635	0,000106032322	0,000110947552	0,000102939859	0,000103123534
A226	ALTARE	Liguria	Savona	0,000051770113	0,000031387046	0,000040856262	0,000018503312	0,000019488028	0,000047516761	0,000031454685	0,000003191411	0,000033707412	0,000039040875
A278	ANDORA	Liguria	Savona	0,000251886667	0,000127275358	0,000128008919	0,000285790347	0,000081065576	0,000298549356	0,000137409640	0,000216873305	0,000216826186	0,000192634176
A422	ARNASCO	Liguria	Savona	0,000023890029	0,000006360993	0,000013727909	0,000007555823	0,000006448100	0,000017274811	0,000008288286	0,000000699933	0,000012437142	0,000014149465
A593	BALESTRINO	Liguria	Savona	0,000024778955	0,000006552717	0,000009114135	0,000005480606	0,000000000000	0,000018568198	0,000006804914	0,000000792951	0,000011200178	0,000013206553
A647	BARDINETO	Liguria	Savona	0,000032040634	0,000011706076	0,000015023616	0,000015287790	0,000008344922	0,000033350663	0,000009863245	0,000001689165	0,000018838876	0,000020084566
A796	BERGEGGI	Liguria	Savona	0,000054248439	0,000036181396	0,000022188170	0,000024305344	0,000012401552	0,000057000593	0,000016344678	0,000002409536	0,000032126849	0,000034870563
A931	BOISSANO	Liguria	Savona	0,000057723586	0,000023719114	0,000046399495	0,000021931392	0,000019814142	0,000055837108	0,000032420916	0,000053464806	0,000039048125	0,000045052522
A999	BORGHETTO SANTO SPIRITO	Liguria	Savona	0,000135664454	0,000109530886	0,000095556620	0,000162255530	0,000051159676	0,000180148268	0,000096741863	0,000118816541	0,000131396433	0,000120571338
B005	BORGIO VEREZZI	Liguria	Savona	0,000093917557	0,000052952808	0,000030981420	0,000064319914	0,000020840568	0,000096052790	0,000038332850	0,000004826706	0,000061005755	0,000059843178
B048	BORMIDA	Liguria	Savona	0,000021514899	0,000004746865	0,000003277838	0,000007624264	0,000004546182	0,000016213716	0,000005389877	0,000000276193	0,000009865090	0,000010651151
B369	CAIRO MONTENOTTE	Liguria	Savona	0,000271418997	0,000215663595	0,000210240393	0,000179714650	0,000141843252	0,000289447966	0,000240533663	0,000178720822	0,000225313420	0,000241309060
B409	CALICE LIGURE	Liguria	Savona	0,000049777097	0,000020665277	0,000031139647	0,000022987798	0,000012262333	0,000043562094	0,000025161123	0,000002598414	0,000030769817	0,000033499679
B416	CALIZZANO	Liguria	Savona	0,000053238918	0,000020159759	0,000027231227	0,000023944560	0,000016498395	0,000059040728	0,000023453427	0,000002926227	0,000032887883	0,000036025121
B748	CARCARE	Liguria	Savona	0,000119540108	0,000062898856	0,000090409831	0,000078246621	0,000079374945	0,000112359132	0,000097630705	0,000009025723	0,000091272116	0,000095841342
B927	CASANOVA LERRONE	Liguria	Savona	0,000028758700	0,000008756366	0,000014375466	0,000012202942	0,000007168039	0,000029731362	0,000010463128	0,000001590432	0,000016727427	0,000018314576
C063	CASTELBIANCO	Liguria	Savona	0,000020796777	0,000004279075	0,000007619879	0,000004635531	0,000003174940	0,000013950501	0,000003806973	0,000000707069	0,000008937270	0,000010446281
C276	CASTELVECCHIO DI ROCCA BARBENA	Liguria	Savona	0,000018405251	0,000001744285	0,000001636910	0,000003258779	0,000001749447	0,000012105130	0,000002101341	0,000000000000	0,000006600453	0,000007772683
C443	CELLE LIGURE	Liguria	Savona	0,000170477580	0,000099507756	0,000070087107	0,000104740357	0,000031114333	0,000173341854	0,000088948543	0,000034331417	0,000113300427	0,000116303222
C463	CENGIO	Liguria	Savona	0,000078910463	0,000036857409	0,000056984997	0,000034810363	0,000045468447	0,000081420810	0,000058423683	0,000008101267	0,000054991561	0,000062070944
C510	CERIALE	Liguria	Savona	0,000186193988	0,000119528111	0,000111220213	0,000179782162	0,000058287370	0,000226023006	0,000103037031	0,000163917139	0,000156969416	0,000148966909
C729	CISANO SUL NEVA	Liguria	Savona	0,000051875998	0,000018332757	0,000036287470	0,000028425532	0,000016996310	0,000049103507	0,000027791787	0,000067798841	0,000036844608	0,000039797945
D095	COSSERIA	Liguria	Savona	0,000032433308	0,000009301002	0,000022755955	0,000009043070	0,000010380522	0,000029145184	0,000014857318	0,000017936408	0,000019100055	0,000022627955
D264	DEGO	Liguria	Savona	0,000056982801	0,000028049577	0,000040264410	0,000019796602	0,000021859173	0,000065561436	0,000030152357	0,000003525756	0,000036799054	0,000042763361
D424	ERLI	Liguria	Savona	0,000018416143	0,000002847232	0,000002612380	0,000003403642	0,000002244998	0,000012462402	0,000003481380	0,000000000000	0,000007116162	0,000008418481
D600	FINALE LIGURE	Liguria	Savona	0,000484821857	0,000355309839	0,000171846813	0,000382123168	0,000164352206	0,000462869764	0,000235206023	0,000189164709	0,000345194099	0,000332239713
D927	GARLENDA	Liguria	Savona	0,000039325700	0,000009782606	0,000023331691	0,000024859935	0,000008762288	0,000039263073	0,000015538735	0,000003198148	0,000025352822	0,000025525723
E064	GIUSTENICE	Liguria	Savona	0,000032884012	0,000011906471	0,000022761196	0,000009231394	0,000007661006	0,000027236437	0,000012786132	0,000001506961	0,000018144018	0,000021270487
E066	GIUSVALLA	Liguria	Savona	0,000022932828	0,000005296676	0,000004437869	0,000003967540	0,000004892083	0,000020132920	0,000006303478	0,000000260807	0,000010001851	0,000012118634
E414	LAIGUEGLIA	Liguria	Savona	0,000116083637	0,000062569683	0,000045419043	0,000065359570	0,000013982592	0,000096775731	0,000031006741	0,000028936430	0,000067798424	0,000068653952
E632	LOANO	Liguria	Savona	0,000413928914	0,000283803780	0,000180359880	0,000347849560	0,000134255521	0,000433988487	0,000225750653	0,000329584579	0,000318152097	0,000307734494
E816	MAGLIOLO	Liguria	Savona	0,000035640175	0,000011687949	0,000022522237	0,000011240303	0,000005430644	0,000032912665	0,000011365108	0,000001244377	0,000019531830	0,000022440424
E860	MALLARE	Liguria	Savona	0,000034710528	0,000015632895	0,000020623449	0,000015185797	0,000010956061	0,000032837260	0,000016481287	0,000001666180	0,000021382420	0,000023556140
F046	MASSIMINO	Liguria	Savona	0,000015929299	0,000001301916	0,000002055082	0,000001598327	0,000000000000	0,000007845947	0,000001508484	0,000000000000	0,000005051489	0,000006262827
F213	MILLESIMO	Liguria	Savona	0,000083894094	0,000039017885	0,000058878960	0,000049220295	0,000027483339	0,000077339020	0,000055009386	0,000115931013	0,000062656007	0,000067369135
F226	MIOGLIA	Liguria	Savona	0,000025536634	0,000006486189	0,000013688372	0,000007589537	0,000003623405	0,000023617146	0,000006694258	0,000001130387	0,000013205208	0,000015175136
F813	MURIALDO	Liguria	Savona	0,000033628381	0,000010874065	0,000016578212	0,000010084933	0,000009491897	0,000033780999	0,000012078160	0,000001727943	0,000018376414	0,000021284991
F847	NASINO	Liguria	Savona	0,000017796184	0,000002348324	0,000002726776	0,000003300095	0,000000000000	0,000011109945	0,000002990106	0,000000422434	0,000006653323	0,000007829606
F926	NOLI	Liguria	Savona	0,000120616299	0,000059367392	0,000038058980	0,000065666505	0,000025447592	0,000106480358	0,000042869116	0,000065819605	0,000072384346	0,000074740905
G076	ONZO	Liguria	Savona	0,000016156725	0,000002717432	0,000003099429	0,000003623763	0,000002217113	0,000010388753	0,000003141773	0,000000506775	0,000006505140	0,000007515901
D522	ORCO FEGLINO	Liguria	Savona	0,000031941994	0,000010707184	0,000016362397	0,000013922115	0,000008501699	0,000026645924	0,000011144007	0,000001130980	0,000017950977	0,000019364266
G144	ORTOVERO	Liguria	Savona	0,000041480291	0,000014002039	0,000046056198	0,000018437337	0,000000000000	0,000036316959	0,000020547836	0,000003906487	0,000027516588	0,000030701508
G155	OSIGLIA	Liguria	Savona	0,000024768724	0,000005756904	0,000008269841	0,000005326345	0,000004966663	0,000021420203	0,000006481706	0,000000669949	0,000011443093	0,000013588794
G281	PALLARE	Liguria	Savona	0,000032293239	0,000012209334	0,000020754775	0,000010916656	0,000010979042	0,000028555586	0,000012373101	0,000001132557	0,000018414746	0,000021045009
G542	PIANA CRIXIA	Liguria	Savona	0,000032684720	0,000009209582	0,000008519087	0,000008374766	0,000007165513	0,000032078756	0,000010656063	0,000000843244	0,000016049797	0,000018742129
G605	PIETRA LIGURE	Liguria	Savona	0,000328423315	0,000255256885	0,000123252207	0,000307020503	0,000081961930	0,000363988605	0,000169921969	0,000185259537	0,000257149784	0,000239655583
G741	PLODIO	Liguria	Savona	0,000023262884	0,000006087298	0,000009441664	0,000008536121	0,000006138130	0,000017426826	0,000007351461	0,000000834525	0,000011860613	0,000013026815
G866	PONTINVREA	Liguria	Savona	0,000031865411	0,000011877821	0,000017034703	0,000014083119	0,000000000000	0,000030709943	0,000011578012	0,000001550726	0,000018435172	0,000019961834
H126	QUILIANO	Liguria	Savona	0,000131166475	0,000074747014	0,000112479351	0,000078064743	0,000075956647	0,000143176702	0,000121075560	0,000136138247	0,000109296284	0,000120252029
H266	RIALTO	Liguria	Savona	0,000022008175	0,000006604883	0,000007531562	0,000006825951	0,000005176375	0,000018230387	0,000006723458	0,000001244255	0,000010941685	0,000012385447
H452	ROCCAVIGNALE	Liguria	Savona	0,000028716850	0,000008880851	0,000015919446	0,000010510279	0,000008609089	0,000026617433	0,000009763229	0,000001128872	0,000016038198	0,000017977343

Codice catastale	Denominazione	Regione	Provincia	FUNZIONI GENERALI	POLIZIA LOCALE	ISTRUZIONE PUBBLICA	RIFIUTI	TPL	VIABILITÀ E TERRITORIO	SOCIALE	ASILI NIDO	COMPLESSIVO	COMPLESSIVO SENZA RIFIUTI
I453	SASSELLO	Liguria	Savona	0,000065889843	0,000025999502	0,000035378185	0,000043973850	0,000018725110	0,000087403454	0,000028018513	0,000036020390	0,000047469730	0,000048696053
I480	SAVONA	Liguria	Savona	0,001037869141	0,001175046345	0,000919191154	0,001090451803	0,001700653797	0,001142341476	0,001315774599	0,001011467676	0,001121924906	0,001132965389
I926	SPOTORNO	Liguria	Savona	0,000178699896	0,000095774575	0,000051215092	0,000120830484	0,000036014093	0,000178334139	0,000066931849	0,000058413516	0,000114645289	0,000112475578
I946	STELLA	Liguria	Savona	0,000069330985	0,000020056584	0,000053438565	0,000043326286	0,000020089405	0,000084960965	0,000035585117	0,000022282381	0,000050308542	0,000052757855
I947	STELLANELLO	Liguria	Savona	0,000030326933	0,000009456136	0,000012598253	0,000009075821	0,000004440332	0,000031507826	0,000010537035	0,000001534290	0,000016169978	0,000018658545
L152	TESTICO	Liguria	Savona	0,000018394913	0,000002301024	0,000002761427	0,000002895051	0,000001664247	0,000012061040	0,000002684012	0,000000282831	0,000006781888	0,000008145355
L190	TOIRANO	Liguria	Savona	0,000065982148	0,000028156550	0,000059276232	0,000028119173	0,000016936147	0,000062654919	0,000035895361	0,000005349629	0,000043648513	0,000049096066
L315	TOVO SAN GIACOMO	Liguria	Savona	0,000059265469	0,000018849759	0,000043776704	0,000020302876	0,000015323666	0,000059317752	0,000029792256	0,000018801667	0,000036770719	0,000042547491
L499	URBE	Liguria	Savona	0,000040518377	0,000014912100	0,000015875033	0,000021337464	0,000007041895	0,000045340142	0,000011752280	0,000001241918	0,000024061449	0,000025016999
L528	VADO LIGURE	Liguria	Savona	0,000132891652	0,000245005708	0,000164219753	0,000184644440	0,000072761787	0,000135604816	0,000159723189	0,000231777842	0,000164462998	0,000157383529
L675	VARAZZE	Liguria	Savona	0,000420578272	0,000256722293	0,000206690942	0,000323204649	0,000139252638	0,000415215102	0,000251469728	0,000154546564	0,000309754622	0,000305036473
L730	VENDONE	Liguria	Savona	0,000019360279	0,000004670617	0,000003624496	0,000004201846	0,000004149328	0,000013906868	0,000004897030	0,000000565131	0,000008241794	0,000009658972
L823	VEZZI PORTIO	Liguria	Savona	0,000030965971	0,000009230309	0,000012792990	0,000009647374	0,000008243583	0,000023779758	0,000009800048	0,000001131243	0,000015524633	0,000017586323
L975	VILLANOVA D'ALBENGA	Liguria	Savona	0,000063574354	0,000021900979	0,000063164155	0,000043405964	0,000000000000	0,000069867514	0,000030923417	0,000093977597	0,000050179319	0,000052555351
M197	ZUCCARELLO	Liguria	Savona	0,000019783997	0,000003932337	0,000013073691	0,000003970752	0,000001560982	0,000012571712	0,000004121794	0,000000707053	0,000009083723	0,000010877308
A057	ADRARA SAN MARTINO	Lombardia	Bergamo	0,000052339657	0,000028403375	0,000037783067	0,000019226286	0,000000000000	0,000047503938	0,000026510565	0,000006544399	0,000032119904	0,000036642869
A058	ADRARA SAN ROCCO	Lombardia	Bergamo	0,000026478814	0,000009922428	0,000015769922	0,000009505578	0,000000000000	0,000020343149	0,000009359934	0,000002083623	0,000014333734	0,000016027407
A129	ALBANO SANT'ALESSANDRO	Lombardia	Bergamo	0,000138515982	0,000110252699	0,000115863103	0,000087459470	0,000065095659	0,000126469540	0,000117185592	0,000026252328	0,000108857880	0,000116364251
A163	ALBINO	Lombardia	Bergamo	0,000315836748	0,000148594651	0,000347683608	0,000237834827	0,000000000000	0,000344387074	0,000268059168	0,000336770590	0,000274595052	0,000287490210
A193	ALGUA	Lombardia	Bergamo	0,000030612640	0,000005130558	0,000013919747	0,000013192839	0,000000000000	0,000027627239	0,000006550892	0,000001807755	0,000015951034	0,000016918584
A216	ALMENNO SAN BARTOLOMEO	Lombardia	Bergamo	0,000132029591	0,000063420134	0,000130886334	0,000069010631	0,000000000000	0,000121792245	0,000088497533	0,000186779056	0,000100574778	0,000111647197
A217	ALMENNO SAN SALVATORE	Lombardia	Bergamo	0,000106707836	0,000044192124	0,000083012879	0,000072647661	0,000000000000	0,000104997217	0,000081923307	0,000025170948	0,000079754764	0,000082247872
A214	ALMÈ	Lombardia	Bergamo	0,000105725612	0,000077345199	0,000067756373	0,000103458295	0,000000000000	0,000086058854	0,000085465031	0,000015210867	0,000085766445	0,000079560302
A246	ALZANO LOMBARDO	Lombardia	Bergamo	0,000269233673	0,000134344047	0,000245654758	0,000161583744	0,000124402210	0,000255690687	0,000205713385	0,000274635965	0,000212875540	0,000230868243
A259	AMBIVERE	Lombardia	Bergamo	0,000056597851	0,000029291045	0,000033897591	0,000025528461	0,000000000000	0,000040684099	0,000026564126	0,000007902901	0,000033388350	0,000036145529
A304	ANTEGNATE	Lombardia	Bergamo	0,000074281028	0,000047113255	0,000073578120	0,000039984162	0,000000000000	0,000056006188	0,000040657187	0,000011163284	0,000051127419	0,000055036374
A365	ARCENE	Lombardia	Bergamo	0,000088851262	0,000058567242	0,000076450515	0,000056898900	0,000000000000	0,000077199180	0,000062735103	0,000012298671	0,000065525266	0,000068551318
A383	ARDESIO	Lombardia	Bergamo	0,000091184381	0,000040930374	0,000047236594	0,000049499466	0,000035447123	0,000092085190	0,000047588084	0,000007337019	0,000059448481	0,000062938506
A440	ARZAGO D'ADDA	Lombardia	Bergamo	0,000054171153	0,000033410375	0,000050049296	0,000028801151	0,000000000000	0,000046704708	0,000030014468	0,000007096498	0,000037374376	0,000040381787
A511	AVERARA	Lombardia	Bergamo	0,000019121441	0,000002056682	0,000003359255	0,000002782772	0,000000000000	0,000012765577	0,000002297618	0,000002472514	0,000007009457	0,000008492140
A517	AVIATICO	Lombardia	Bergamo	0,000040977889	0,000007606854	0,000008021261	0,000014059150	0,000000000000	0,000041765122	0,000006643435	0,000001839431	0,000019306737	0,000021147544
A528	AZZANO SAN PAOLO	Lombardia	Bergamo	0,000197203405	0,000093227039	0,000102467316	0,000107217841	0,000000000000	0,000116232295	0,000117240071	0,000021938924	0,000118992646	0,000123123142
A533	AZZONE	Lombardia	Bergamo	0,000021425872	0,000006096117	0,000004568262	0,000005846691	0,000000000000	0,000016278507	0,000004931057	0,000000226406	0,000009432005	0,000010689701
A557	BAGNATICA	Lombardia	Bergamo	0,000080330028	0,000042431979	0,000089571029	0,000047729142	0,000000000000	0,000085939325	0,000050537481	0,000015888892	0,000061369058	0,000066153819
A631	BARBATA	Lombardia	Bergamo	0,000024298882	0,000007820936	0,000008716202	0,000013962458	0,000000000000	0,000015709740	0,000006934891	0,000001962692	0,000013068541	0,000012754963
A664	BARIANO	Lombardia	Bergamo	0,000083150233	0,000051397216	0,000055237257	0,000046966268	0,000000000000	0,000069601061	0,000055736018	0,000135695132	0,000061350765	0,000066396717
A684	BARZANA	Lombardia	Bergamo	0,000042580095	0,000025717775	0,000036023774	0,000017355727	0,000000000000	0,000034160181	0,000017713761	0,000028244966	0,000027195678	0,000030647445
A732	BEDULITA	Lombardia	Bergamo	0,000025158370	0,000006665905	0,000010840484	0,000008644834	0,000000000000	0,000018683449	0,000007900740	0,000004898658	0,000012670583	0,000014082780
A786	BERBENNO	Lombardia	Bergamo	0,000059123475	0,000025070432	0,000064793010	0,000028496192	0,000000000000	0,000058529374	0,000031190571	0,000006536904	0,000041178900	0,000045627880
A794	BERGAMO	Lombardia	Bergamo	0,002434807206	0,004162327965	0,002371522696	0,002132940776	0,007824743207	0,002405571195	0,003155039606	0,004063666796	0,002816024377	0,003055643983
A815	BERZO SAN FERMO	Lombardia	Bergamo	0,000033018995	0,000014245696	0,000028154846	0,000016517856	0,000000000000	0,000028180303	0,000016923821	0,000004787128	0,000021554228	0,000023320943
A846	BIANZANO	Lombardia	Bergamo	0,000028568858	0,000006947123	0,000008087680	0,000005371649	0,000000000000	0,000023866102	0,000007193793	0,000001504973	0,000012525881	0,000015035521
A903	BLELLO	Lombardia	Bergamo	0,000014387947	0,000000858159	0,000001824596	0,000001081733	0,000000000000	0,000005395847	0,000000769333	0,000000140782	0,000004154047	0,000005231788
A937	BOLGARE	Lombardia	Bergamo	0,000110424799	0,000077482979	0,000122190375	0,000062581938	0,000000000000	0,000099115967	0,000078581383	0,000022818589	0,000083949476	0,000091445016
A950	BOLTIERE	Lombardia	Bergamo	0,000106087557	0,000079995051	0,000125568378	0,000051861513	0,000000000000	0,000097094241	0,000077103845	0,000138128518	0,000084914851	0,000096509666
A963	BONATE SOPRA	Lombardia	Bergamo	0,000145184141	0,000124539974	0,000194241416	0,000099131703	0,000025008583	0,000149253278	0,000128428376	0,000046382148	0,000128298322	0,000138529711
A962	BONATE SOTTO	Lombardia	Bergamo	0,000116361294	0,000087532107	0,000090779884	0,000066010276	0,000000000000	0,000104956188	0,000093384165	0,000020517732	0,000085506600	0,000092345736
B010	BORGO DI TERZO	Lombardia	Bergamo	0,000031240242	0,000010341896	0,000026402112	0,000011422520	0,000000000000	0,000023024488	0,000016256528	0,000004159463	0,000018642637	0,000021175389
B083	BOSSICO	Lombardia	Bergamo	0,000036466824	0,000014713073	0,000019878592	0,000017271896	0,000000000000	0,000029120018	0,000011198211	0,000004541670	0,000020593233	0,000021758328
B088	BOTTANUCO	Lombardia	Bergamo	0,000092767375	0,000061522905	0,000085027782	0,000055405768	0,000000000000	0,000080744940	0,000067287046	0,000081695701	0,000071031077	0,000076512295
B112	BRACCA	Lombardia	Bergamo	0,000029857847	0,000008098538	0,000013940944	0,000014061210	0,000000000000	0,000023293816	0,000007864975	0,000001704598	0,000015918495	0,000016570014
B123	BRANZI	Lombardia	Bergamo	0,000041336186	0,000009092171	0,000022294689	0,000016322349	0,000000000000	0,000038397709	0,000009191934	0,000003470947	0,000021979945	0,000023964580
B137	BREMBATE	Lombardia	Bergamo	0,000148543952	0,000108891527	0,000140803976	0,000103216746	0,000000000000	0,000133826836	0,000124375221	0,000157961355	0,000122993194	0,000129930594
B138	BREMBATE DI SOPRA	Lombardia	Bergamo	0,000129022086	0,000096703920	0,000118543963	0,000114881242	0,000000000000	0,000117997086	0,000113094996	0,000203307427	0,000116587024	0,000117185397
B178	BRIGNANO GERA D'ADDA	Lombardia	Bergamo	0,000119769712	0,000073774767	0,000101938338	0,000062184746	0,000000000000	0,000099300067	0,000078634517	0,000162835922	0,000088215458	0,000097346798
B217	BRUMANO	Lombardia	Bergamo	0,000016926422	0,000001785633	0,000002488061	0,000003229496	0,000000000000	0,000011874787	0,000001084529	0,000000425481	0,000006191636	0,000007230729
B223	BRUSAPORTO	Lombardia	Bergamo	0,000126637622	0,000069179885	0,000103234786	0,000050418129	0,000032819189	0,000089057394	0,000069359648	0,000021936335	0,000079329620	0,000089471512
B393	CALCINATE	Lombardia	Bergamo	0,000109340904	0,000111903508	0,000107617790	0,000054760298	0,000000000000	0,000098207717	0,000082656081	0,000019783966	0,000082590492	0,000092353074
B395	CALCIO	Lombardia	Bergamo	0,000095408224	0,000062802169	0,000100277214	0,000063349066	0,000000000000	0,000087845856	0,000074765149	0,000047813660	0,000076381259	0,000080952836
B434	CALUSCO D'ADDA	Lombardia	Bergamo	0,000158624790	0,000014835454	0,000145458572	0,000116331263	0,000000000000	0,000131688054	0,000119147846	0,000158180531	0,000127634137	0,000131599084
B442	CALVENZANO	Lombardia	Bergamo	0,000079100365	0,000051870730	0,000080596623	0,000039958241	0,000000000000	0,000070335744	0,000053825196	0,000012544729	0,000057109522	0,000063126038

Codice catastale	Denominazione	Regione	Provincia	FUNZIONI GENERALI	POLIZIA LOCALE	ISTRUZIONE PUBBLICA	RIFIUTI	TPL	VIABILITÀ E TERRITORIO	SOCIALE	ASILI NIDO	COMPLESSIVO	COMPLESSIVO SENZA RIFIUTI
B471	CAMERATA CORNELLO	Lombardia	Bergamo	0,000029905757	0,000007110677	0,000020629596	0,000009924684	0,000000000000	0,000021982574	0,000006926247	0,000000565399	0,000015309752	0,000017198786
B618	CANONICA D'ADDA	Lombardia	Bergamo	0,000078001337	0,000051468585	0,000069263502	0,000057708782	0,000000000000	0,000065232446	0,000057850627	0,000011364783	0,000059970403	0,000060763759
B661	CAPIZZONE	Lombardia	Bergamo	0,000033955798	0,000011331192	0,000021775432	0,000013458989	0,000000000000	0,000026505458	0,000015331760	0,000003269067	0,000019405725	0,000021491787
B703	CAPRIATE SAN GERVASIO	Lombardia	Bergamo	0,000149241959	0,000098769646	0,000122461833	0,000138758789	0,000000000000	0,000125544843	0,000120598312	0,000052430676	0,000123623056	0,000118313576
B710	CAPRINO BERGAMASCO	Lombardia	Bergamo	0,000063715937	0,000030711067	0,000072094830	0,000048943125	0,000000000000	0,000058945018	0,000041140337	0,000009768410	0,000050440699	0,000050966034
B731	CARAVAGGIO	Lombardia	Bergamo	0,000294219227	0,000215010536	0,000352598277	0,000199806084	0,000188476256	0,000262517688	0,000242999030	0,000158650271	0,000251386072	0,000269479870
B801	CAROBBIO DEGLI ANGELI	Lombardia	Bergamo	0,000086905054	0,000058383611	0,000081379552	0,000039073442	0,000000000000	0,000076620463	0,000055787333	0,000048159319	0,000061384235	0,000069210662
B803	CARONA	Lombardia	Bergamo	0,000033675685	0,000010109822	0,000004367816	0,000012141914	0,000000000000	0,000028528611	0,000004643778	0,000003526523	0,000015254548	0,000016346433
B854	CARVICO	Lombardia	Bergamo	0,000089575761	0,000059378127	0,000078641569	0,000054320984	0,000000000000	0,000075320371	0,000057510414	0,000032435896	0,000065081600	0,000068856328
B947	CASAZZA	Lombardia	Bergamo	0,000085011361	0,000042967736	0,000065857865	0,000044517493	0,000000000000	0,000072920008	0,000058306923	0,000010671965	0,000057845451	0,000062520779
B971	CASIRATE D'ADDA	Lombardia	Bergamo	0,000077612888	0,000046922788	0,000086591442	0,000036886956	0,000000000000	0,000066995470	0,000054157964	0,000011392777	0,000056068437	0,000062797129
B978	CASNIGO	Lombardia	Bergamo	0,000075653404	0,000048716982	0,000047823327	0,000049212102	0,000000000000	0,000063885771	0,000045893511	0,000055990857	0,000054034954	0,000055726767
C007	CASSIGLIO	Lombardia	Bergamo	0,000015647112	0,000001280436	0,000002783534	0,000002061755	0,000000000000	0,000008429136	0,000001296335	0,000001867369	0,000005319060	0,000006461694
C255	CASTEL ROZZONE	Lombardia	Bergamo	0,000053715333	0,000034990533	0,000052150753	0,000041479329	0,000000000000	0,000043799948	0,000033792093	0,000008726204	0,000041261592	0,000041185212
C079	CASTELLI CALEPIO	Lombardia	Bergamo	0,000170521703	0,000130754173	0,000197742321	0,000113561016	0,000070768251	0,000164380822	0,000157546841	0,000182378328	0,000150954089	0,000164071245
C324	CASTIONE DELLA PRESOLANA	Lombardia	Bergamo	0,000133272755	0,000052466569	0,000058461544	0,000116285545	0,000000000000	0,000153432181	0,000048644049	0,000006929592	0,000093572388	0,000085604816
C337	CASTRO	Lombardia	Bergamo	0,000038391075	0,000015950262	0,000021359129	0,000016294730	0,000000000000	0,000027345115	0,000018403406	0,000002331445	0,000021812065	0,000023747497
C396	CAVERNAGO	Lombardia	Bergamo	0,000059184565	0,000032158828	0,000053486222	0,000030065731	0,000000000000	0,000045639697	0,000026357903	0,000028894979	0,000039189600	0,000042390171
C410	CAZZANO SANT'ANDREA	Lombardia	Bergamo	0,000038259565	0,000020313063	0,000032648992	0,000018529923	0,000000000000	0,000032234785	0,000015485489	0,000048917315	0,000026068558	0,000028713044
C456	CENATE SOPRA	Lombardia	Bergamo	0,000054931336	0,000026152531	0,000053088216	0,000021763842	0,000000000000	0,000046824239	0,000029477769	0,000023599369	0,000036158398	0,000041207879
C457	CENATE SOTTO	Lombardia	Bergamo	0,000071379433	0,000055869255	0,000078642992	0,000029021227	0,000000000000	0,000063877674	0,000041185985	0,000011688113	0,000050020714	0,000057387146
C459	CENE	Lombardia	Bergamo	0,000091466789	0,000045587677	0,000077903075	0,000044971888	0,000000000000	0,000078765735	0,000060790273	0,000035397975	0,000063009714	0,000069337222
C506	CERETE	Lombardia	Bergamo	0,000046235016	0,000017250583	0,000031607897	0,000025242802	0,000013038108	0,000046363365	0,000019944201	0,000003391319	0,000030072302	0,000031766448
C635	CHIGNOLO D'ISOLA	Lombardia	Bergamo	0,000063754115	0,000043444003	0,000054871981	0,000029488096	0,000014956073	0,000054622383	0,000039316893	0,000009519274	0,000043716681	0,000048707941
C649	CHIUDUNO	Lombardia	Bergamo	0,000108734356	0,000077445365	0,000109569175	0,000060684472	0,000000000000	0,000097096788	0,000086494787	0,000018813674	0,000082312170	0,000089898973
C728	CISANO BERGAMASCO	Lombardia	Bergamo	0,000116183465	0,000077601596	0,000111324309	0,000070682300	0,000000000000	0,000101640094	0,000089600471	0,000021931082	0,000087745718	0,000093731412
C730	CISERANO	Lombardia	Bergamo	0,000099779185	0,000070757852	0,000102979183	0,000064453915	0,000000000000	0,000087851409	0,000073321685	0,000074634604	0,000079234113	0,000084418874
C759	CIVIDATE AL PIANO	Lombardia	Bergamo	0,000093778694	0,000061359517	0,000086318681	0,000047543599	0,000000000000	0,000081021170	0,000074621528	0,000120476937	0,000072010819	0,000080593701
C800	CLUSONE	Lombardia	Bergamo	0,000213653638	0,000157790803	0,000126921148	0,000141509817	0,000000000000	0,000199223188	0,000139367799	0,000020736448	0,000152046860	0,000155743161
C835	COLERE	Lombardia	Bergamo	0,000044208353	0,000015652169	0,000018591208	0,000017801173	0,000000000000	0,000036670583	0,000014014946	0,000003111143	0,000023421986	0,000025393716
C894	COLOGNO AL SERIO	Lombardia	Bergamo	0,000193861364	0,000136217479	0,000175657193	0,000113903767	0,000000000000	0,000176964036	0,000163579377	0,000040732659	0,000147735233	0,000159603008
C910	COLZATE	Lombardia	Bergamo	0,000041619888	0,000018779471	0,000039857114	0,000018435062	0,000000000000	0,000034937843	0,000020931273	0,000012742749	0,000027301843	0,000030412230
C937	COMUN NUOVO	Lombardia	Bergamo	0,000085074811	0,000051245925	0,000101661165	0,000041600939	0,000000000000	0,000070627305	0,000052220754	0,000012047893	0,000061166997	0,000068030594
D015	CORNA IMAGNA	Lombardia	Bergamo	0,000030308100	0,000008331048	0,000024041659	0,000006857976	0,000000000000	0,000024601960	0,000009750936	0,000004892013	0,000016038074	0,000019258370
D016	CORNALBA	Lombardia	Bergamo	0,000025390749	0,000003545668	0,000005590801	0,000006594038	0,000000000000	0,000023101983	0,000003602933	0,000000989913	0,000010995971	0,000012540130
D066	CORTENUOVA	Lombardia	Bergamo	0,000045579652	0,000027558325	0,000047096319	0,000021985698	0,000000000000	0,000034222878	0,000020473253	0,000006421053	0,000030143572	0,000033005281
D110	COSTA DI MEZZATE	Lombardia	Bergamo	0,000064701182	0,000041320778	0,000067254642	0,000034365670	0,000000000000	0,000054880928	0,000041377948	0,000020868716	0,000046928940	0,000051336022
D111	COSTA SERINA	Lombardia	Bergamo	0,000050913371	0,000011288990	0,000029498181	0,000017328621	0,000000000000	0,000051988553	0,000011343502	0,000006090440	0,000027257828	0,000030740905
D103	COSTA VALLE IMAGNA	Lombardia	Bergamo	0,000029168931	0,000007679350	0,000005945665	0,000013204154	0,000000000000	0,000022251192	0,000007579006	0,000001877241	0,000014329771	0,000014724627
D117	COSTA VOLPINO	Lombardia	Bergamo	0,000185635005	0,000096173704	0,000189540953	0,000128054637	0,000000000000	0,000169420712	0,000146269203	0,000020733820	0,000144492972	0,000150259392
D126	COVO	Lombardia	Bergamo	0,000075124611	0,000051296228	0,000092136708	0,000040928599	0,000000000000	0,000069415586	0,000055098765	0,000014339281	0,000058204897	0,000064265267
D139	CREDARO	Lombardia	Bergamo	0,000065369565	0,000029296064	0,000067718321	0,000041222781	0,000000000000	0,000065807883	0,000041876659	0,000011518239	0,000049093203	0,000051854076
D221	CURNO	Lombardia	Bergamo	0,000192739250	0,000210444568	0,000145562069	0,000105200626	0,000000000000	0,000139918116	0,000111221802	0,000044951794	0,000134080090	0,000144210747
D233	CUSIO	Lombardia	Bergamo	0,000023164854	0,000002854223	0,000002509438	0,000005594772	0,000000000000	0,000015011990	0,000003237366	0,000000000000	0,000008791602	0,000009913022
D245	DALMINE	Lombardia	Bergamo	0,000383414985	0,000369590862	0,000527586384	0,000374608872	0,000332414176	0,000352145230	0,000426124086	0,000067458063	0,000387936364	0,000392611529
D352	DOSSENA	Lombardia	Bergamo	0,000036379623	0,000013643310	0,000016622161	0,000014106882	0,000000000000	0,000034012626	0,000010886552	0,000001585374	0,000019679032	0,000021633693
D406	ENDINE GAIANO	Lombardia	Bergamo	0,000080959131	0,000038523450	0,000054611716	0,000038081812	0,000000000000	0,000075470490	0,000049705085	0,000007885914	0,000052477516	0,000057527400
D411	ENTRATICO	Lombardia	Bergamo	0,000047109554	0,000021424107	0,000048200106	0,000020029848	0,000000000000	0,000037034899	0,000022584043	0,000005969479	0,000030300419	0,000033903243
D490	FARA GERA D'ADDA	Lombardia	Bergamo	0,000142551124	0,000098659869	0,000123527102	0,000081866701	0,000000000000	0,000127259975	0,000111224014	0,000142061328	0,000109888043	0,000119717679
D491	FARA OLIVANA CON SOLA	Lombardia	Bergamo	0,000033004372	0,000013360571	0,000019640448	0,000016599849	0,000000000000	0,000024217408	0,000014586339	0,000004457994	0,000019554806	0,000020591378
D588	FILAGO	Lombardia	Bergamo	0,000063493491	0,000061833985	0,000054171078	0,000031708892	0,000000000000	0,000051103236	0,000037886420	0,000008512214	0,000044245825	0,000048643669
D604	FINO DEL MONTE	Lombardia	Bergamo	0,000037159873	0,000011012903	0,000020887173	0,000014138967	0,000000000000	0,000031977532	0,000014064711	0,000003268679	0,000020527508	0,000022768551
D606	FIORANO AL SERIO	Lombardia	Bergamo	0,000051033955	0,000064642082	0,000074791622	0,000055288803	0,000000000000	0,000045490568	0,000047738872	0,000083619592	0,000054572867	0,000054321723
D672	FONTANELLA	Lombardia	Bergamo	0,000083395090	0,000054967289	0,000081970694	0,000049654313	0,000000000000	0,000079737197	0,000061367866	0,000041579200	0,000064271874	0,000069399584
D684	FONTENO	Lombardia	Bergamo	0,000027947511	0,000008262338	0,000007117025	0,000009075391	0,000000000000	0,000021766323	0,000007061581	0,000001733508	0,000013068249	0,000014468908
D688	FOPPOLO	Lombardia	Bergamo	0,000032033564	0,000004574579	0,000002380167	0,000007062702	0,000000000000	0,000027653101	0,000002728557	0,000000000000	0,000012436955	0,000014322195
D697	FORESTO SPARSO	Lombardia	Bergamo	0,000062493365	0,000032653411	0,000059039002	0,000025133022	0,000000000000	0,000057674522	0,000041831841	0,000007978555	0,000042339883	0,000048375896
D727	FORNOVO SAN GIOVANNI	Lombardia	Bergamo	0,000065086264	0,000043172468	0,000052987313	0,000035855600	0,000000000000	0,000054167196	0,000039393284	0,000019174109	0,000045203527	0,000048482697
D817	FUIPIANO VALLE IMAGNA	Lombardia	Bergamo	0,000024209503	0,000003176988	0,000004815673	0,000005504483	0,000000000000	0,000017463239	0,000002460283	0,000000282835	0,000009477853	0,000010871676
D903	GANDELLINO	Lombardia	Bergamo	0,000045090322	0,000014398692	0,000025824653	0,000018088286	0,000000000000	0,000047183373	0,000011238085	0,000002493189	0,000025325929	0,000027864830
D905	GANDINO	Lombardia	Bergamo	0,000113064559	0,000057426234	0,000079616149	0,000066549352	0,000000000000	0,000109796697	0,000085520255	0,000079151990	0,000083097933	0,000088903027

Codice catastale	Denominazione	Regione	Provincia	FUNZIONI GENERALI	POLIZIA LOCALE	ISTRUZIONE PUBBLICA	RIFIUTI	TPL	VIABILITÀ E TERRITORIO	SOCIALE	ASILI NIDO	COMPLESSIVO	COMPLESSIVO SENZA RIFIUTI
D906	GANDOSSO	Lombardia	Bergamo	0,000036000387	0,000013279427	0,000025190926	0,000012794376	0,000000000000	0,000028743250	0,000018102661	0,000004541632	0,000020956987	0,000023820358
D943	GAVERINA TERME	Lombardia	Bergamo	0,000028598389	0,000007566960	0,000025288042	0,000008128363	0,000000000000	0,000023258267	0,000010719151	0,000002454458	0,000016039260	0,000018814332
D952	GAZZANIGA	Lombardia	Bergamo	0,000108277856	0,000067506257	0,000087843769	0,000058492691	0,000000000000	0,000100513863	0,000075176879	0,000109565067	0,000080299926	0,000087949709
E006	GHISALBA	Lombardia	Bergamo	0,000103855507	0,000074734290	0,000097195845	0,000070294593	0,000000000000	0,000094751895	0,000077228513	0,000020364271	0,000080402172	0,000083947820
E100	GORLAGO	Lombardia	Bergamo	0,000098706836	0,000061818690	0,000066302283	0,000049024016	0,000000000000	0,000081752290	0,000072323601	0,000014567252	0,000066424316	0,000072528186
E103	GORLE	Lombardia	Bergamo	0,000145661630	0,000089198742	0,000123759638	0,000088153890	0,000000000000	0,000098711693	0,000096290439	0,000165768756	0,000106693804	0,000113197440
E106	GORNO	Lombardia	Bergamo	0,000045122522	0,000017131689	0,000029193552	0,000019392660	0,000015841368	0,000041623644	0,000020228082	0,000004895568	0,000027641539	0,000030535172
E148	GRASSOBBIO	Lombardia	Bergamo	0,000136777906	0,000146288180	0,000097833442	0,000090511370	0,000053012278	0,000126610566	0,000085743491	0,000016815753	0,000103831934	0,000108504668
E189	GROMO	Lombardia	Bergamo	0,000054360413	0,000016252573	0,000024974176	0,000025517889	0,000013667346	0,000052527094	0,000015393569	0,000003754432	0,000030862896	0,000032737876
E192	GRONE	Lombardia	Bergamo	0,000037087208	0,000010067118	0,000028292830	0,000015276254	0,000000000000	0,000032163682	0,000009617370	0,000031119058	0,000022115809	0,000024515064
E219	GRUMELLO DEL MONTE	Lombardia	Bergamo	0,000152138367	0,000153238262	0,000154816249	0,000094723077	0,000000000000	0,000121191174	0,000105281835	0,000230453692	0,000124701642	0,000135217853
E353	ISOLA DI FONDRA	Lombardia	Bergamo	0,000020610289	0,000006439014	0,000002306566	0,000006302252	0,000002685795	0,000020268513	0,000002523384	0,000002415064	0,000009397335	0,000010483063
E370	ISSO	Lombardia	Bergamo	0,000024560606	0,000010725753	0,000009525473	0,000015851504	0,000000000000	0,000015111444	0,000005876513	0,000001430822	0,000013659795	0,000012890963
E422	LALLIO	Lombardia	Bergamo	0,000077419346	0,000063754872	0,000061992774	0,000084212575	0,000000000000	0,000064430878	0,000055768906	0,000011307971	0,000066220387	0,000059908889
E509	LEFFE	Lombardia	Bergamo	0,000095936449	0,000047674189	0,000059112823	0,000063664805	0,000000000000	0,000090746271	0,000069321998	0,000075666236	0,000070744031	0,000073227361
E524	LENNA	Lombardia	Bergamo	0,000028269243	0,000006628897	0,000013102036	0,000011945563	0,000000000000	0,000021210785	0,000007541249	0,000011565964	0,000014930285	0,000015977299
E562	LEVATE	Lombardia	Bergamo	0,000069843848	0,000046157246	0,000063033444	0,000035396631	0,000000000000	0,000059793822	0,000044549114	0,000009232266	0,000048613517	0,000053249882
E640	LOCATELLO	Lombardia	Bergamo	0,000027771402	0,000007158748	0,000021134581	0,000009012659	0,000000000000	0,000022602539	0,000009173602	0,000002577542	0,000015225693	0,000017405169
E704	LOVERE	Lombardia	Bergamo	0,000141964211	0,000187302462	0,000104686448	0,000085858911	0,000108355557	0,000114843233	0,000088868022	0,000123195252	0,000112366709	0,000121665408
E751	LURANO	Lombardia	Bergamo	0,000057213550	0,000035119885	0,000075913784	0,000031191527	0,000000000000	0,000045919155	0,000031398848	0,000088592042	0,000045340753	0,000050304174
E770	LUZZANA	Lombardia	Bergamo	0,000028769792	0,000007879869	0,000013661682	0,000008832345	0,000000000000	0,000018683710	0,000009135729	0,000001718454	0,000013943329	0,000015736217
E794	MADONE	Lombardia	Bergamo	0,000077281549	0,000057942621	0,000067062809	0,000046884232	0,000000000000	0,000064412686	0,000051753339	0,000016224158	0,000056323819	0,000059635142
E901	MAPELLO	Lombardia	Bergamo	0,000131489619	0,000087566160	0,000124224215	0,000083731345	0,000000000000	0,000112423404	0,000093482152	0,000177962539	0,000104403136	0,000111654615
E987	MARTINENGO	Lombardia	Bergamo	0,000188065892	0,000124745760	0,000173111262	0,000109807788	0,000000000000	0,000169980486	0,000154533468	0,000352365897	0,000154216664	0,000169794900
F085	MEDOLAGO	Lombardia	Bergamo	0,000054653773	0,000044142495	0,000046297416	0,000023560884	0,000000000000	0,000047723710	0,000024233479	0,000037544438	0,000036761458	0,000041392102
F186	MEZZOLDO	Lombardia	Bergamo	0,000021251074	0,000002419452	0,000002835316	0,000004718883	0,000000000000	0,000017960916	0,000002296841	0,000001874256	0,000008482328	0,000009802511
F243	MISANO DI GERA D'ADDA	Lombardia	Bergamo	0,000063127581	0,000033955162	0,000052836510	0,000038191441	0,000000000000	0,000051167378	0,000032596863	0,000007250942	0,000042900156	0,000044551931
F276	MOIO DE' CALVI	Lombardia	Bergamo	0,000019126181	0,000002400290	0,000003599671	0,000004563109	0,000000000000	0,000011712215	0,000002503854	0,000001874110	0,000007410658	0,000008409553
F328	MONASTEROLO DEL CASTELLO	Lombardia	Bergamo	0,000044939335	0,000016598678	0,000033782844	0,000018895658	0,000000000000	0,000029444439	0,000015250590	0,000003114265	0,000025219116	0,000027437329
F547	MONTELLO	Lombardia	Bergamo	0,000059603705	0,000041485939	0,000054467300	0,000049910016	0,000000000000	0,000048255796	0,000044710194	0,000085223851	0,000050528343	0,000050745246
F720	MORENGO	Lombardia	Bergamo	0,000052360253	0,000028692071	0,000051501315	0,000027683253	0,000000000000	0,000042726143	0,000029139219	0,000092186421	0,000039269203	0,000043333450
F738	MORNICO AL SERIO	Lombardia	Bergamo	0,000058200135	0,000043464170	0,000054039086	0,000030774991	0,000000000000	0,000048426666	0,000034860095	0,000007350278	0,000040852396	0,000044387459
F786	MOZZANICA	Lombardia	Bergamo	0,000086620926	0,000054718123	0,000068861957	0,000049187754	0,000000000000	0,000070132901	0,000053377037	0,000129955972	0,000064083360	0,000069308605
F791	MOZZO	Lombardia	Bergamo	0,000126597592	0,000096222063	0,000110960577	0,000078929069	0,000068812991	0,000114294347	0,000110997533	0,000156223092	0,000105439144	0,000114738641
F864	NEMBRO	Lombardia	Bergamo	0,000202321479	0,000105865745	0,000189892287	0,000151989961	0,000000000000	0,000211309026	0,000179528467	0,000349418479	0,000177533760	0,000186494296
G049	OLMO AL BREMBO	Lombardia	Bergamo	0,000024896289	0,000007551083	0,000019527655	0,000008487121	0,000000000000	0,000018482376	0,000005996812	0,000003269814	0,000013388151	0,000015107388
G050	OLTRE IL COLLE	Lombardia	Bergamo	0,000063463006	0,000012589714	0,000017493792	0,000022323588	0,000000000000	0,000067294302	0,000011815023	0,000001555574	0,000031258062	0,000034392195
G054	OLTRESSENDA ALTA	Lombardia	Bergamo	0,000017736170	0,000001705168	0,000002426366	0,000003959881	0,000000000000	0,000012874915	0,000001874911	0,000000282832	0,000006762234	0,000007745275
G068	ONETA	Lombardia	Bergamo	0,000033124217	0,000006775335	0,000008742578	0,000008467755	0,000008424667	0,000030604871	0,000007055068	0,000011123259	0,000015725075	0,000018270877
G075	ONORE	Lombardia	Bergamo	0,000044073897	0,000016536287	0,000016989412	0,000025585808	0,000000000000	0,000045571695	0,000010004005	0,000002725674	0,000025697350	0,000025736478
G108	ORIO AL SERIO	Lombardia	Bergamo	0,000112187150	0,000207035738	0,000048036054	0,000105249090	0,000000000000	0,000043898656	0,000021974681	0,000049403917	0,000080313184	0,000071565892
G118	ORNICA	Lombardia	Bergamo	0,000018161234	0,000001801188	0,000001784442	0,000002911416	0,000000000000	0,000012439965	0,000002057545	0,000000141416	0,000006466810	0,000007714010
G159	OSIO SOPRA	Lombardia	Bergamo	0,000101603665	0,000070487501	0,000092537427	0,000055927622	0,000000000000	0,000082087061	0,000069294173	0,000013357046	0,000072318452	0,000078068208
G160	OSIO SOTTO	Lombardia	Bergamo	0,000216620651	0,000164754882	0,000220762684	0,000178730527	0,000000000000	0,000186145116	0,000194719442	0,000496635032	0,000200379660	0,000207973982
G233	PAGAZZANO	Lombardia	Bergamo	0,000044955430	0,000026903456	0,000041872738	0,000032185601	0,000000000000	0,000035601155	0,000024002260	0,000006386900	0,000032656006	0,000032821020
G249	PALADINA	Lombardia	Bergamo	0,000074229772	0,000051594390	0,000087513244	0,000054624506	0,000000000000	0,000061361768	0,000054589492	0,000122510488	0,000064141814	0,000067480401
G259	PALAZZAGO	Lombardia	Bergamo	0,000090612813	0,000046517606	0,000091661139	0,000038247938	0,000000000000	0,000085410797	0,000056396970	0,000013076334	0,000062203031	0,000070606262
G295	PALOSCO	Lombardia	Bergamo	0,000107620134	0,000071521922	0,000121516931	0,000072229377	0,000000000000	0,000090967845	0,000076248387	0,000124439742	0,000087997870	0,000093529317
G346	PARRE	Lombardia	Bergamo	0,000066000319	0,000026474508	0,000042159187	0,000034764479	0,000000000000	0,000064699593	0,000033329599	0,000011441626	0,000042557893	0,000045291752
G350	PARZANICA	Lombardia	Bergamo	0,000024163591	0,000004328823	0,000004380472	0,000007833578	0,000005193801	0,000020672448	0,000004620046	0,000000591676	0,000010998002	0,000012108054
G412	PEDRENGO	Lombardia	Bergamo	0,000119444968	0,000086019408	0,000091290017	0,000061099888	0,000036417820	0,000091274279	0,000080471273	0,000042465663	0,000083206116	0,000090960782
G418	PEIA	Lombardia	Bergamo	0,000042344592	0,000017683589	0,000028118527	0,000018263904	0,000000000000	0,000035425861	0,000021091092	0,000007517422	0,000025676735	0,000028277089
G564	PIANICO	Lombardia	Bergamo	0,000035970323	0,000013978893	0,000030865643	0,000017725374	0,000000000000	0,000028111300	0,000019826492	0,000004618825	0,000023213077	0,000025138114
G574	PIARIO	Lombardia	Bergamo	0,000031098010	0,000010471412	0,000024959836	0,000016167250	0,000000000000	0,000023622568	0,000011731480	0,000001833477	0,000018948640	0,000019924326
G579	PIAZZA BREMBANA	Lombardia	Bergamo	0,000043202243	0,000014462020	0,000019380428	0,000019975306	0,000000000000	0,000035581733	0,000017201386	0,000005985200	0,000024285623	0,000025797643
G583	PIAZZATORRE	Lombardia	Bergamo	0,000039164054	0,000007768111	0,000004496013	0,000016032398	0,000004743899	0,000037536137	0,000006262943	0,000003381090	0,000018669066	0,000019593986
G588	PIAZZOLO	Lombardia	Bergamo	0,000015559947	0,000001093648	0,000001990955	0,000002257975	0,000000000000	0,000007882194	0,000001094767	0,000001867367	0,000005140358	0,000006151472
G774	POGNANO	Lombardia	Bergamo	0,000036246825	0,000018566166	0,000031337379	0,000015389439	0,000000000000	0,000026526127	0,000017108494	0,000004815839	0,000022435120	0,000024906682
F941	PONTE NOSSA	Lombardia	Bergamo	0,000050993920	0,000032167878	0,000024154515	0,000032981004	0,000000000000	0,000039690181	0,000025546061	0,000006485686	0,000032829612	0,000032776505
G856	PONTE SAN PIETRO	Lombardia	Bergamo	0,000183445483	0,000164973088	0,000201144629	0,000170409763	0,000122867538	0,000172127324	0,000195361567	0,000038121996	0,000173974459	0,000175224922
G853	PONTERANICA	Lombardia	Bergamo	0,000124445566	0,000082719732	0,000107134539	0,000063724209	0,000066779733	0,000110270576	0,000101493950	0,000013840932	0,000092121673	0,000102083249

Codice catastale	Denominazione	Regione	Provincia	FUNZIONI GENERALI	POLIZIA LOCALE	ISTRUZIONE PUBBLICA	RIFIUTI	TPL	VIABILITÀ E TERRITORIO	SOCIALE	ASILI NIDO	COMPLESSIVO	COMPLESSIVO SENZA RIFIUTI
G864	PONTIDA	Lombardia	Bergamo	0,000070648044	0,000038849150	0,000045363498	0,000037853565	0,000000000000	0,000058152290	0,000042292285	0,000022475403	0,000046570067	0,000049627737
G867	PONTIROLO NUOVO	Lombardia	Bergamo	0,000097100663	0,000059085121	0,000078583371	0,000064279361	0,000000000000	0,000083592610	0,000063854011	0,000061560805	0,000072204657	0,000074984780
G968	PRADALUNGA	Lombardia	Bergamo	0,000087344893	0,000050432848	0,000080498373	0,000045570274	0,000000000000	0,000081505630	0,000064928392	0,000166131650	0,000069050771	0,000077287518
H020	PREDORE	Lombardia	Bergamo	0,000049784302	0,000029395471	0,000035376086	0,000026635709	0,000000000000	0,000049154279	0,000025879820	0,000004652573	0,000033327211	0,000035674530
H036	PREMOLO	Lombardia	Bergamo	0,000035780223	0,000014355854	0,000016916823	0,000013041304	0,000000000000	0,000031438917	0,000014787087	0,000003150677	0,000019730213	0,000022076623
H046	PRESEZZO	Lombardia	Bergamo	0,000090714208	0,000109213473	0,000072188107	0,000072864832	0,000000000000	0,000072886910	0,000070510208	0,000019447607	0,000073939690	0,000074316740
H091	PUMENENGO	Lombardia	Bergamo	0,000038131344	0,000019800455	0,000031571242	0,000019016592	0,000000000000	0,000030122932	0,000020269974	0,000004814935	0,000024780167	0,000026801977
H176	RANICA	Lombardia	Bergamo	0,000107301446	0,000054669237	0,000123333239	0,000059564727	0,000000000000	0,000108981528	0,000085130790	0,000011772228	0,000082899260	0,000091084805
H177	RANZANICO	Lombardia	Bergamo	0,000042438189	0,000010039663	0,000018369290	0,000016921876	0,000000000000	0,000042366059	0,000015595517	0,000001925597	0,000023312228	0,000025553906
H331	RIVA DI SOLTO	Lombardia	Bergamo	0,000041645504	0,000011521872	0,000015412333	0,000015058850	0,000000000000	0,000034725017	0,000010082107	0,000002936391	0,000020662374	0,000022628040
H492	ROGNO	Lombardia	Bergamo	0,000082702147	0,000039198610	0,000067577705	0,000053595300	0,000000000000	0,000075850955	0,000051206565	0,000013075951	0,000059058969	0,000060975575
H509	ROMANO DI LOMBARDIA	Lombardia	Bergamo	0,000342542651	0,000291501455	0,000319142431	0,000262536744	0,000000000000	0,000322681492	0,000353048841	0,000248689377	0,000299539583	0,000312519847
H535	RONCOBELLO	Lombardia	Bergamo	0,000030106433	0,000005767519	0,000007493716	0,000010506667	0,000000000000	0,000030909014	0,000005564749	0,000003562864	0,000014669542	0,000016129841
H544	RONCOLA	Lombardia	Bergamo	0,000033882940	0,000010861659	0,000014600247	0,000016547160	0,000000000000	0,000031951276	0,000009360264	0,000005631719	0,000019043981	0,000019919843
H584	ROTA D'IMAGNA	Lombardia	Bergamo	0,000040714307	0,000012304082	0,000019370286	0,000015431405	0,000000000000	0,000039306785	0,000011026250	0,000003754387	0,000021872132	0,000024131481
H615	ROVETTA	Lombardia	Bergamo	0,000106359121	0,000046733292	0,000070514105	0,000052619976	0,000000000000	0,000103588475	0,000054609495	0,000010501469	0,000068066172	0,000073484559
H910	SAN GIOVANNI BIANCO	Lombardia	Bergamo	0,000107531302	0,000049572010	0,000074803659	0,000049589521	0,000000000000	0,000104413497	0,000068677101	0,000078482200	0,000073166229	0,000081436727
B310	SAN PAOLO D'ARGON	Lombardia	Bergamo	0,000115190137	0,000097158606	0,000088957864	0,000065832609	0,000000000000	0,000091899196	0,000072376576	0,000017356690	0,000080720274	0,000085942734
I079	SAN PELLEGRINO TERME	Lombardia	Bergamo	0,000117968166	0,000082794828	0,000083987223	0,000071349504	0,000058728206	0,000106475573	0,000075660496	0,000102851739	0,000088545727	0,000094578008
M333	SANT'OMOBONO TERME	Lombardia	Bergamo	0,000096692259	0,000041262097	0,000080550983	0,000048415098	0,000000000000	0,000093539379	0,000054292914	0,000010052722	0,000064749617	0,000070479620
I168	SANTA BRIGIDA	Lombardia	Bergamo	0,000031423624	0,000008178950	0,000012009328	0,000009856841	0,000000000000	0,000026180390	0,000006389924	0,000004264126	0,000015101535	0,000016941327
I437	SARNICO	Lombardia	Bergamo	0,000157806513	0,000094521341	0,000182417367	0,000091873616	0,000000000000	0,000145037331	0,000099422226	0,000015493515	0,000118249554	0,000127501996
I506	SCANZOROSCIATE	Lombardia	Bergamo	0,000174978968	0,000130363690	0,000173039534	0,000098268799	0,000000000000	0,000157810001	0,000131708609	0,000260245756	0,000140495355	0,000155308052
I530	SCHILPARIO	Lombardia	Bergamo	0,000055578716	0,000017762087	0,000025008674	0,000028230364	0,000000000000	0,000059875374	0,000017169692	0,000002018654	0,000032549761	0,000034064967
I567	SEDRINA	Lombardia	Bergamo	0,000056173210	0,000026858912	0,000053359022	0,000033827958	0,000000000000	0,000048966065	0,000034036839	0,000099855635	0,000043525203	0,000046926909
I597	SELVINO	Lombardia	Bergamo	0,000073546311	0,000047987709	0,000039813211	0,000100714232	0,000000000000	0,000074077613	0,000032755170	0,000004604645	0,000063103348	0,000049909786
I628	SERIATE	Lombardia	Bergamo	0,000405418252	0,000371239460	0,000513470039	0,000435386817	0,000262942948	0,000454267353	0,000497560153	0,000125233352	0,000429509074	0,000427447214
I629	SERINA	Lombardia	Bergamo	0,000080348027	0,000025655205	0,000034383412	0,000047636345	0,000000000000	0,000089462526	0,000028769252	0,000003391990	0,000049573405	0,000050252909
I812	SOLTO COLLINA	Lombardia	Bergamo	0,000048688299	0,000018570261	0,000050418745	0,000025017746	0,000000000000	0,000046224194	0,000023519156	0,000004908495	0,000033197976	0,000036067528
I813	SOLZA	Lombardia	Bergamo	0,000039066667	0,000025762101	0,000037963818	0,000024584204	0,000000000000	0,000030734533	0,000023692373	0,000075707315	0,000030993106	0,000033241291
I830	SONGAVAZZO	Lombardia	Bergamo	0,000036237011	0,000010061855	0,000017992465	0,000014943918	0,000000000000	0,000031238141	0,000008049903	0,000002442339	0,000019061673	0,000020506145
I858	SORISOLE	Lombardia	Bergamo	0,000157281818	0,000114414046	0,000145474488	0,000089601008	0,000000000000	0,000144519164	0,000128379316	0,000017968124	0,000118642858	0,000128830479
I869	SOTTO IL MONTE GIOVANNI XXIII	Lombardia	Bergamo	0,000085032668	0,000058124475	0,000079117040	0,000039721883	0,000000000000	0,000070423210	0,000049723921	0,000067246129	0,000059931644	0,000067021047
I873	SOVERE	Lombardia	Bergamo	0,000104435625	0,000053963269	0,000088249825	0,000053601475	0,000000000000	0,000103094021	0,000084229446	0,000139615202	0,000080270696	0,000089626020
I916	SPINONE AL LAGO	Lombardia	Bergamo	0,000037316237	0,000013306911	0,000021058516	0,000013307576	0,000000000000	0,000025274050	0,000009088674	0,000001946630	0,000018899104	0,000020860562
I919	SPIRANO	Lombardia	Bergamo	0,000104430595	0,000064230555	0,000088705245	0,000053751959	0,000000000000	0,000088581268	0,000075058235	0,000018747877	0,000073252349	0,000080092911
I951	STEZZANO	Lombardia	Bergamo	0,000254606382	0,000178438155	0,000222407297	0,000208834718	0,000000000000	0,000216490465	0,000188698999	0,000039437506	0,000201803143	0,000199336530
I986	STROZZA	Lombardia	Bergamo	0,000030412053	0,000010044590	0,000017163806	0,000010987662	0,000008106559	0,000023148483	0,000013344924	0,000002454934	0,000016910206	0,000018987782
I997	SUISIO	Lombardia	Bergamo	0,000073001207	0,000048979334	0,000058322431	0,000047068495	0,000000000000	0,000061470356	0,000049200967	0,000014447937	0,000052964912	0,000055033322
L037	TALEGGIO	Lombardia	Bergamo	0,000034638392	0,000006975003	0,000011972251	0,000011754961	0,000000000000	0,000039079451	0,000006915253	0,000000282832	0,000017603248	0,000019654775
L073	TAVERNOLA BERGAMASCA	Lombardia	Bergamo	0,000055772522	0,000021165624	0,000044704108	0,000024459702	0,000000000000	0,000043592608	0,000027615247	0,000003189681	0,000034124241	0,000037514475
L087	TELGATE	Lombardia	Bergamo	0,000091313807	0,000076120872	0,000081350422	0,000056932561	0,000000000000	0,000079383653	0,000069412469	0,000206976247	0,000076677444	0,000083603772
L118	TERNO D'ISOLA	Lombardia	Bergamo	0,000120632260	0,000100500037	0,000158616486	0,000077652096	0,000000000000	0,000116228421	0,000112554690	0,000299671507	0,000114185762	0,000127001445
L251	TORRE BOLDONE	Lombardia	Bergamo	0,000137570257	0,000118669916	0,000136405205	0,000119987450	0,000076305314	0,000128361969	0,000131085797	0,000025843706	0,000123109010	0,000124204026
L257	TORRE DE' BUSI	Lombardia	Bergamo	0,000051368730	0,000022641398	0,000047929865	0,000023082112	0,000000000000	0,000049091817	0,000025120710	0,000007855802	0,000033879951	0,000037667736
L265	TORRE DE' ROVERI	Lombardia	Bergamo	0,000052534457	0,000030702052	0,000041777375	0,000024412244	0,000000000000	0,000041647702	0,000024602984	0,000008315348	0,000033255818	0,000036358064
L276	TORRE PALLAVICINA	Lombardia	Bergamo	0,000032113907	0,000012739072	0,000023936686	0,000017876967	0,000005052870	0,000024743146	0,000013946272	0,000003348571	0,000020316343	0,000021172055
L388	TRESCORE BALNEARIO	Lombardia	Bergamo	0,000176862507	0,000201888610	0,000205949253	0,000108764603	0,000148207256	0,000177038423	0,000146549709	0,000029431701	0,000153374818	0,000169023682
L400	TREVIGLIO	Lombardia	Bergamo	0,000534366688	0,000721186010	0,000697983507	0,000653360943	0,000000000000	0,000581659255	0,000622521609	0,000659892409	0,000606002945	0,000589390184
L404	TREVIOLO	Lombardia	Bergamo	0,000198951758	0,000150621169	0,000162037829	0,000124858548	0,000000000000	0,000175263294	0,000149298296	0,000029315512	0,000147936708	0,000156032319
C789	UBIALE CLANEZZO	Lombardia	Bergamo	0,000035690871	0,000012035256	0,000023262540	0,000014042099	0,000000000000	0,000028475880	0,000016949351	0,000003150452	0,000020619397	0,000022926655
L502	URGNANO	Lombardia	Bergamo	0,000180864850	0,000118186685	0,000178344989	0,000106058766	0,000000000000	0,000157035579	0,000138226419	0,000342565859	0,000147613799	0,000162190932
M334	VAL BREMBILLA	Lombardia	Bergamo	0,000111794713	0,000040595014	0,000073715654	0,000048352343	0,000000000000	0,000099316000	0,000060945530	0,000107161404	0,000072215759	0,000080586832
L544	VALBONDIONE	Lombardia	Bergamo	0,000059278243	0,000016830715	0,000018903731	0,000028686274	0,000000000000	0,000069119599	0,000012418975	0,000002262877	0,000032909209	0,000034390577
L545	VALBREMBO	Lombardia	Bergamo	0,000089981300	0,000080628562	0,000081209945	0,000057161405	0,000043303775	0,000071378630	0,000049909825	0,000013328244	0,000066738672	0,000070098292
L579	VALGOGLIO	Lombardia	Bergamo	0,000029231430	0,000010472113	0,000015158611	0,000007749295	0,000000000000	0,000028107909	0,000006483403	0,000002271156	0,000014862551	0,000017357817
L623	VALLEVE	Lombardia	Bergamo	0,000023829619	0,000002486265	0,000003453074	0,000003599078	0,000000000000	0,000015405778	0,000001709340	0,000001932552	0,000008385330	0,000010064304
L642	VALNEGRA	Lombardia	Bergamo	0,000017238984	0,000003834448	0,000008014563	0,000003159552	0,000000000000	0,000010346858	0,000002828635	0,000003559661	0,000007303754	0,000008757503
L655	VALTORTA	Lombardia	Bergamo	0,000024618893	0,000003214466	0,000002533261	0,000004708960	0,000000000000	0,000019967663	0,000003585458	0,000003406297	0,000009651036	0,000011384672
L707	VEDESETA	Lombardia	Bergamo	0,000021846782	0,000002495511	0,000005489446	0,000004155448	0,000000000000	0,000015985545	0,000002867550	0,000000282832	0,000008593761	0,000010150682
L752	VERDELLINO	Lombardia	Bergamo	0,000114985543	0,000113246824	0,000149680871	0,000102557449	0,000000000000	0,000110255347	0,000119487778	0,000219811815	0,000116544729	0,000121451342

Codice catastale	Denominazione	Regione	Provincia	FUNZIONI GENERALI	POLIZIA LOCALE	ISTRUZIONE PUBBLICA	RIFIUTI	TPL	VIABILITÀ E TERRITORIO	SOCIALE	ASILI NIDO	COMPLESSIVO	COMPLESSIVO SENZA RIFIUTI
L753	VERDELLO	Lombardia	Bergamo	0,000140352898	0,000094010580	0,000140900196	0,000087883621	0,000030397703	0,000126770481	0,000115383254	0,000056430929	0,000111242989	0,000119437246
L795	VERTOVA	Lombardia	Bergamo	0,000099389539	0,000047769989	0,000070670883	0,000058443111	0,000000000000	0,000088673711	0,000068209894	0,000149826802	0,000074016437	0,000079479420
L827	VIADANICA	Lombardia	Bergamo	0,000032253271	0,000012669315	0,000018977582	0,000009746916	0,000000000000	0,000023877007	0,000012961099	0,000003436905	0,000017162655	0,000019764029
L865	VIGANO SAN MARTINO	Lombardia	Bergamo	0,000035006202	0,000012685427	0,000024840596	0,000014174476	0,000000000000	0,000026493200	0,000017665305	0,000003757255	0,000020667841	0,000022945655
L894	VIGOLO	Lombardia	Bergamo	0,000025282216	0,000008181353	0,000014845080	0,000007426182	0,000000000000	0,000020986480	0,000006345851	0,000001242881	0,000012897116	0,000014816270
L929	VILLA D'ADDA	Lombardia	Bergamo	0,000087808017	0,000057039305	0,000084163188	0,000057886178	0,000000000000	0,000075322743	0,000057900372	0,000022394866	0,000065892819	0,000068701477
A215	VILLA D'ALMÈ	Lombardia	Bergamo	0,000135235561	0,000087200270	0,000081018403	0,000070873958	0,000067819673	0,000107503301	0,000091156837	0,000017966238	0,000091254211	0,000098403421
L938	VILLA D'OGNA	Lombardia	Bergamo	0,000048770817	0,000019441985	0,000032552157	0,000025511386	0,000000000000	0,000039591681	0,000023635030	0,000004827341	0,000030299147	0,000031978651
L936	VILLA DI SERIO	Lombardia	Bergamo	0,000112031185	0,000062655598	0,000117847632	0,000080834237	0,000000000000	0,000118277653	0,000088995537	0,000191344829	0,000097827700	0,000103788855
M045	VILLONGO	Lombardia	Bergamo	0,000136364464	0,000067629618	0,000144522817	0,000096767541	0,000037992873	0,000140735617	0,000108673365	0,000023060138	0,000111014500	0,000116012206
M050	VILMINORE DI SCALVE	Lombardia	Bergamo	0,000048484678	0,000021694295	0,000033527753	0,000019260691	0,000000000000	0,000050069637	0,000018800924	0,000004758161	0,000029402990	0,000032960818
M144	ZANDOBBIO	Lombardia	Bergamo	0,000057296999	0,000025652026	0,000044843909	0,000030206666	0,000003182016	0,000050100768	0,000034641435	0,000006622070	0,000038346092	0,000041201330
M147	ZANICA	Lombardia	Bergamo	0,000157927726	0,000103900294	0,000144367983	0,000086158603	0,000000000000	0,000138484906	0,000116580583	0,000026826681	0,000114797791	0,000124844162
M184	ZOGNO	Lombardia	Bergamo	0,000191620207	0,000097011287	0,000169521750	0,000110708684	0,000101134134	0,000184946027	0,000134448162	0,000017680277	0,000141847155	0,000152770251
A034	ACQUAFREDDA	Lombardia	Brescia	0,000037188037	0,000020982036	0,000022792486	0,000022860911	0,000010163368	0,000028948832	0,000019360038	0,000003941322	0,000024553320	0,000025147002
A060	ADRO	Lombardia	Brescia	0,000136903449	0,000126898860	0,000165202298	0,000071501893	0,000000000000	0,000116025756	0,000105063780	0,000018327963	0,000106390441	0,000118629031
A082	AGNOSINE	Lombardia	Brescia	0,000045511171	0,000016657043	0,000025701307	0,000022616968	0,000000000000	0,000038973721	0,000023114267	0,000003682403	0,000027629064	0,000029387262
A188	ALFIANELLO	Lombardia	Brescia	0,000052237603	0,000028207355	0,000054461500	0,000031704307	0,000014208893	0,000042038473	0,000028521476	0,000006098142	0,000037606976	0,000039677580
A288	ANFO	Lombardia	Brescia	0,000029807335	0,000009039159	0,000012547851	0,000011341676	0,000000000000	0,000023512208	0,000005916469	0,000000707088	0,000014771573	0,000015974750
A293	ANGOLO TERME	Lombardia	Brescia	0,000067246881	0,000029198236	0,000054028026	0,000031917601	0,000000000000	0,000068266274	0,000030930880	0,000004635691	0,000043586074	0,000047679270
A451	ARTOGNE	Lombardia	Brescia	0,000100364127	0,000034514378	0,000057433210	0,000071077235	0,000000000000	0,000101796113	0,000046644414	0,000008345855	0,000067612565	0,000066397190
A529	AZZANO MELLA	Lombardia	Brescia	0,000067768594	0,000039813741	0,000073176780	0,000036808116	0,000000000000	0,000056338077	0,000038024463	0,000010091776	0,000048066639	0,000052016028
A569	BAGNOLO MELLA	Lombardia	Brescia	0,000218822149	0,000149135007	0,000238155016	0,000149161559	0,000000000000	0,000195625871	0,000189831649	0,000051698950	0,000177508726	0,000187452658
A578	BAGOLINO	Lombardia	Brescia	0,000111637764	0,000052638569	0,000070410904	0,000067151545	0,000000000000	0,000118907818	0,000056192908	0,000007341343	0,000075218155	0,000078047850
A630	BARBARIGA	Lombardia	Brescia	0,000048923449	0,000026572412	0,000053156346	0,000025564903	0,000000000000	0,000039380725	0,000027743959	0,000011195745	0,000034373833	0,000037463927
A661	BARGHE	Lombardia	Brescia	0,000033297689	0,000013694482	0,000021082356	0,000014155207	0,000000000000	0,000023577714	0,000015023021	0,000002371010	0,000019098480	0,000020832536
A702	BASSANO BRESCIANO	Lombardia	Brescia	0,000048532404	0,000027885565	0,000061566509	0,000027491448	0,000000000000	0,000040090642	0,000024827849	0,000009626674	0,000035555311	0,000038384042
A729	BEDIZZOLE	Lombardia	Brescia	0,000212364113	0,000150864079	0,000215115860	0,000183784046	0,000000000000	0,000197287783	0,000186337635	0,000033051178	0,000181297881	0,000180425756
A799	BERLINGO	Lombardia	Brescia	0,000052211312	0,000031036580	0,000074113058	0,000030890197	0,000010920270	0,000043857577	0,000030158448	0,000007231422	0,000040549722	0,000043938196
A816	BERZO DEMO	Lombardia	Brescia	0,000051816020	0,000018415604	0,000027800912	0,000023857492	0,000000000000	0,000043872593	0,000022408758	0,000001616443	0,000029972192	0,000032117174
A817	BERZO INFERIORE	Lombardia	Brescia	0,000056790938	0,000025713477	0,000052363128	0,000033449980	0,000000000000	0,000052282506	0,000029947605	0,000006863621	0,000039510254	0,000041636144
A861	BIENNO	Lombardia	Brescia	0,000091175780	0,000044169318	0,000070202457	0,000062071967	0,000000000000	0,000091335429	0,000055211958	0,000015772873	0,000066173685	0,000067612531
A878	BIONE	Lombardia	Brescia	0,000039680051	0,000016003765	0,000020661454	0,000017684430	0,000000000000	0,000032003147	0,000018213424	0,000003107518	0,000022894622	0,000024722310
B035	BORGO SAN GIACOMO	Lombardia	Brescia	0,000105521322	0,000064064944	0,000088598569	0,000066463431	0,000000000000	0,000089836831	0,000075494034	0,000016116032	0,000076856884	0,000080502814
B040	BORGOSATOLLO	Lombardia	Brescia	0,000155235195	0,000116910955	0,000146035647	0,000140121253	0,000000000000	0,000142294309	0,000135299845	0,000190283263	0,000139070030	0,000138701270
B054	BORNO	Lombardia	Brescia	0,000097712291	0,000034188131	0,000039749295	0,000074152894	0,000034357759	0,000103946689	0,000036387260	0,000078423373	0,000068076027	0,000065944316
B091	BOTTICINO	Lombardia	Brescia	0,000184238399	0,000128148383	0,000176903842	0,000125838030	0,000000000000	0,000171839324	0,000163959840	0,000199986364	0,000154159545	0,000164094478
B100	BOVEGNO	Lombardia	Brescia	0,000062087881	0,000024811230	0,000034309177	0,000027658569	0,000000000000	0,000064706478	0,000030010236	0,000003611046	0,000037996860	0,000041623440
B102	BOVEZZO	Lombardia	Brescia	0,000123571230	0,000063525635	0,000138735632	0,000103434100	0,000000000000	0,000128439258	0,000110128225	0,000197619869	0,000113458720	0,000116975267
B120	BRANDICO	Lombardia	Brescia	0,000037470557	0,000020238270	0,000034064669	0,000014419130	0,000006051051	0,000029383006	0,000018042305	0,000008026265	0,000023701790	0,000026958064
B124	BRAONE	Lombardia	Brescia	0,000026051492	0,000005973506	0,000017864124	0,000010244796	0,000000000000	0,000018404385	0,000008073847	0,000004722386	0,000014113316	0,000015470358
B149	BRENO	Lombardia	Brescia	0,000111744893	0,000142769377	0,000085859753	0,000076899480	0,000000000000	0,000111131413	0,000072514600	0,000130918422	0,000092371421	0,000097798839
B157	BRESCIA	Lombardia	Brescia	0,003586639550	0,006655337266	0,004898020208	0,004364049734	0,009904929345	0,003777207447	0,005165702609	0,003313233739	0,004636077192	0,004731501987
B184	BRIONE	Lombardia	Brescia	0,000029182134	0,000008654167	0,000018450026	0,000013064446	0,000000000000	0,000021508113	0,000007831254	0,000002593911	0,000015968665	0,000016987439
B365	CAINO	Lombardia	Brescia	0,000044762846	0,000020139721	0,000043956894	0,000025692978	0,000000000000	0,000041701431	0,000025253724	0,000032321764	0,000032661734	0,000035106312
B394	CALCINATO	Lombardia	Brescia	0,000220973590	0,000165665330	0,000247081581	0,000194889969	0,000000000000	0,000206045212	0,000198701892	0,000314057563	0,000204858307	0,000208355110
B436	CALVAGESE DELLA RIVIERA	Lombardia	Brescia	0,000071889183	0,000042575163	0,000071694449	0,000040181486	0,000000000000	0,000060901981	0,000044640044	0,000014458137	0,000051483582	0,000055448256
B450	CALVISANO	Lombardia	Brescia	0,000147709593	0,000098833500	0,000128837016	0,000104442606	0,000000000000	0,000137437222	0,000119911479	0,000330406563	0,000127296987	0,000135314099
B664	CAPO DI PONTE	Lombardia	Brescia	0,000061972075	0,000024196535	0,000039594150	0,000033010081	0,000000000000	0,000054046250	0,000032734971	0,000012869087	0,000039515021	0,000041796896
B676	CAPOVALLE	Lombardia	Brescia	0,000021892815	0,000005339069	0,000007170755	0,000007151386	0,000000000000	0,000017917733	0,000004602948	0,000000832730	0,000010316903	0,000011427338
B698	CAPRIANO DEL COLLE	Lombardia	Brescia	0,000088758147	0,000057288437	0,000081776245	0,000059724505	0,000000000000	0,000076101128	0,000058468822	0,000096301794	0,000069297512	0,000072655637
B711	CAPRIOLO	Lombardia	Brescia	0,000173568122	0,000118261766	0,000157449847	0,000142339342	0,000000000000	0,000151544832	0,000135175610	0,000028887647	0,000139654598	0,000138712813
B817	CARPENEDOLO	Lombardia	Brescia	0,000215229921	0,000154833204	0,000231420745	0,000155684102	0,000000000000	0,000207374802	0,000199469023	0,000361689858	0,000192888241	0,000205939120
C055	CASTEGNATO	Lombardia	Brescia	0,000151097120	0,000104486117	0,000149526906	0,000105711293	0,000000000000	0,000129099824	0,000109721905	0,000167882620	0,000122517520	0,000128412994
C208	CASTEL MELLA	Lombardia	Brescia	0,000177083509	0,000132941988	0,000236416408	0,000152756788	0,000000000000	0,000160202760	0,000155033566	0,000290905732	0,000168567321	0,000174113514
C072	CASTELCOVATI	Lombardia	Brescia	0,000108246872	0,000082959815	0,000120790325	0,000080107439	0,000000000000	0,000103107135	0,000089843354	0,000026527754	0,000090637220	0,000094330972
C293	CASTENEDOLO	Lombardia	Brescia	0,000208518389	0,000144980237	0,000195609569	0,000129895215	0,000000000000	0,000190488465	0,000175563304	0,000079892549	0,000162934922	0,000174524956
C330	CASTO	Lombardia	Brescia	0,000043874804	0,000022301430	0,000032422987	0,000017425922	0,000000000000	0,000037452024	0,000022362504	0,000004173358	0,000026946502	0,000030286236
C332	CASTREZZATO	Lombardia	Brescia	0,000119590660	0,000086471185	0,000119177867	0,000077455273	0,000000000000	0,000115347796	0,000101059952	0,000031194779	0,000095575603	0,000101932052
C408	CAZZAGO SAN MARTINO	Lombardia	Brescia	0,000191306591	0,000136422352	0,000149640969	0,000152458223	0,000000000000	0,000171175792	0,000161622517	0,000028646279	0,000152415435	0,000152400426
C417	CEDEGOLO	Lombardia	Brescia	0,000038728773	0,000013016673	0,000017365682	0,000017288249	0,000000000000	0,000029572963	0,000015686560	0,000006244529	0,000021410199	0,000022856142

Codice catastale	Denominazione	Regione	Provincia	FUNZIONI GENERALI	POLIZIA LOCALE	ISTRUZIONE PUBBLICA	RIFIUTI	TPL	VIABILITÀ E TERRITORIO	SOCIALE	ASILI NIDO	COMPLESSIVO	COMPLESSIVO SENZA RIFIUTI
C439	CELLATICA	Lombardia	Brescia	0,000089747862	0,000058993407	0,000079399692	0,000067203143	0,000033548463	0,000077715573	0,000067690136	0,000110243139	0,000074507263	0,000077069483
C549	CERVENO	Lombardia	Brescia	0,000026386509	0,000005795577	0,000024806034	0,000008893915	0,000000000000	0,000022160122	0,000007094175	0,000001507281	0,000014891983	0,000016996051
C585	CETO	Lombardia	Brescia	0,000054072552	0,000017277754	0,000034967864	0,000023076904	0,000000000000	0,000045153967	0,000022401037	0,000003563585	0,000031291113	0,000034172583
C591	CEVO	Lombardia	Brescia	0,000038921265	0,000010516188	0,000018510707	0,000015501667	0,000000000000	0,000035030350	0,000010892989	0,000001177882	0,000020674048	0,000022488473
C618	CHIARI	Lombardia	Brescia	0,000337360894	0,000324007671	0,000344818623	0,000320918952	0,000209655902	0,000307324705	0,000305304749	0,000422794642	0,000323672581	0,000324638530
C685	CIGOLE	Lombardia	Brescia	0,000039821727	0,000016730975	0,000029096606	0,000034761399	0,000000000000	0,000027301761	0,000019777896	0,000003154051	0,000028187299	0,000025881164
C691	CIMBERGO	Lombardia	Brescia	0,000024915603	0,000006394546	0,000006791749	0,000008285210	0,000000000000	0,000022708584	0,000006360536	0,000001353576	0,000012089702	0,000013424283
C760	CIVIDATE CAMUNO	Lombardia	Brescia	0,000058184691	0,000028473188	0,000047280816	0,000044992792	0,000000000000	0,000052213689	0,000031301737	0,000014803051	0,000042816931	0,000042053659
C806	COCCAGLIO	Lombardia	Brescia	0,000164298744	0,000100214003	0,000167496912	0,000095871100	0,000000000000	0,000136983212	0,000126120862	0,000146015960	0,000127220923	0,000138218160
C850	COLLEBEATO	Lombardia	Brescia	0,000092897025	0,000056056207	0,000074813048	0,000062648586	0,000000000000	0,000070803592	0,000064576709	0,000103015574	0,000070445729	0,000073180898
C883	COLLIO	Lombardia	Brescia	0,000071573980	0,000025089239	0,000033880194	0,000026907184	0,000000000000	0,000076933481	0,000029349395	0,000004528285	0,000041010166	0,000045957366
C893	COLOGNE	Lombardia	Brescia	0,000132195867	0,000095576386	0,000134066997	0,000078971854	0,000000000000	0,000119213373	0,000099748744	0,000186423026	0,000107248090	0,000117167140
C925	COMEZZANO-CIZZAGO	Lombardia	Brescia	0,000073263238	0,000044691398	0,000086196156	0,000041200868	0,000011107485	0,000063170977	0,000047144343	0,000012652131	0,000055005368	0,000059847863
C948	CONCESIO	Lombardia	Brescia	0,000255016519	0,000125006227	0,000252699071	0,000235045636	0,000152824364	0,000277379833	0,000233911278	0,000383029867	0,000241537871	0,000243815289
D058	CORTE FRANCA	Lombardia	Brescia	0,000147681232	0,000087990662	0,000118152051	0,000100989850	0,000000000000	0,000119064145	0,000097014283	0,000020468045	0,000106541557	0,000108489046
D064	CORTENO GOLGI	Lombardia	Brescia	0,000090672274	0,000026020263	0,000040809301	0,000054191690	0,000000000000	0,000120340736	0,000024668634	0,000005656634	0,000057294229	0,000058382571
D082	CORZANO	Lombardia	Brescia	0,000034367957	0,000032265162	0,000040589888	0,000017425419	0,000000000000	0,000028231540	0,000020422625	0,000003704433	0,000025421102	0,000028225916
D251	DARFO BOARIO TERME	Lombardia	Brescia	0,000307704530	0,000189379688	0,000389255597	0,000311203520	0,000159650270	0,000312809023	0,000249079314	0,000165571775	0,000292219726	0,000285560381
D270	DELLO	Lombardia	Brescia	0,000100848537	0,000061965948	0,000128933648	0,000068576811	0,000000000000	0,000091413176	0,000076485500	0,000014320652	0,000081871573	0,000086535256
D284	DESENZANO DEL GARDA	Lombardia	Brescia	0,000700159174	0,000590293967	0,000532422623	0,000588730673	0,000290934478	0,000736198113	0,000601794052	0,000759906485	0,000619695882	0,000630558200
D391	EDOLO	Lombardia	Brescia	0,000122487674	0,000083028713	0,000073568147	0,000080485159	0,000065157106	0,000125786848	0,000069023952	0,000074638203	0,000090862040	0,000094502157
D421	ERBUSCO	Lombardia	Brescia	0,000211746983	0,000123699545	0,000139358389	0,000127011992	0,000000000000	0,000145817893	0,000110180393	0,000129496351	0,000140469775	0,000145190644
D434	ESINE	Lombardia	Brescia	0,000112606243	0,000062596558	0,000091594096	0,000095233754	0,000031577489	0,000099092893	0,000078554355	0,000010880376	0,000088418237	0,000086027415
D576	FIESSE	Lombardia	Brescia	0,000049379183	0,000024409178	0,000027667716	0,000023684917	0,000000000000	0,000039799767	0,000024499067	0,000006170537	0,000029861135	0,000032027697
D634	FLERO	Lombardia	Brescia	0,000163651406	0,000129538128	0,000296395219	0,000121254549	0,000000000000	0,000136246756	0,000125870523	0,000221122212	0,000155258920	0,000167187349
D891	GAMBARA	Lombardia	Brescia	0,000088929299	0,000055017578	0,000069263703	0,000055961044	0,000000000000	0,000079652645	0,000065016582	0,000034128709	0,000065606654	0,000068990248
D917	GARDONE RIVIERA	Lombardia	Brescia	0,000123933996	0,000082838555	0,000079583238	0,000075496559	0,000000000000	0,000088261189	0,000046852449	0,000012617899	0,000078154024	0,000079086239
D918	GARDONE VAL TROMPIA	Lombardia	Brescia	0,000198624652	0,000174564334	0,000221173749	0,000152874491	0,000158607887	0,000207894753	0,000196853365	0,000032093631	0,000181101888	0,000191003806
D924	GARGNANO	Lombardia	Brescia	0,000121980565	0,000064669030	0,000048371506	0,000105031416	0,000000000000	0,000095379922	0,000049814180	0,000006194045	0,000081189270	0,000072825658
D940	GAVARDO	Lombardia	Brescia	0,000211896051	0,000139826239	0,000209696320	0,000187164905	0,000000000000	0,000213875318	0,000202874493	0,000327587836	0,000196538404	0,000199826543
D999	GHEDI	Lombardia	Brescia	0,000308398567	0,000232974520	0,000317015341	0,000208716715	0,000000000000	0,000290231912	0,000293902299	0,000575286181	0,000274155184	0,000297110412
E010	GIANICO	Lombardia	Brescia	0,000051715450	0,000021559282	0,000058059631	0,000031161804	0,000000000000	0,000041731405	0,000027150228	0,000004785065	0,000036605676	0,000038515337
E116	GOTTOLENGO	Lombardia	Brescia	0,000094818613	0,000064040013	0,000067430093	0,000067106842	0,000000000000	0,000083290141	0,000068186372	0,000022350466	0,000070505005	0,000071697051
E271	GUSSAGO	Lombardia	Brescia	0,000293839268	0,000203670147	0,000304804464	0,000229841656	0,000000000000	0,000259058596	0,000254331148	0,000133381895	0,000246264805	0,000252025898
E280	IDRO	Lombardia	Brescia	0,000063632318	0,000042868552	0,000061081380	0,000046243311	0,000054247403	0,000062013593	0,000029726584	0,000060419014	0,000051470370	0,000053303976
E297	INCUDINE	Lombardia	Brescia	0,000023991745	0,000004226713	0,000008008157	0,000005893005	0,000000000000	0,000020813671	0,000004336270	0,000001062860	0,000010745537	0,000012447761
E325	IRMA	Lombardia	Brescia	0,000014642538	0,000001498411	0,000002975514	0,000002124371	0,000000000000	0,000007256597	0,000001424867	0,000000282829	0,000004997940	0,000006005962
E333	ISEO	Lombardia	Brescia	0,000241176538	0,000230872942	0,000220651946	0,000231774464	0,000000000000	0,000212546465	0,000157416074	0,000025631760	0,000202676324	0,000192468957
E364	ISORELLA	Lombardia	Brescia	0,000074437226	0,000048752651	0,000069842547	0,000061570342	0,000000000000	0,000067023756	0,000053591385	0,000019259946	0,000060024848	0,000059482703
E497	LAVENONE	Lombardia	Brescia	0,000023558007	0,000006529929	0,000007093125	0,000008962960	0,000000000000	0,000020319201	0,000006708261	0,000000564407	0,000011787235	0,000012777965
E526	LENO	Lombardia	Brescia	0,000238674694	0,000173368246	0,000299172247	0,000170089221	0,000000000000	0,000229710377	0,000219362202	0,000326782486	0,000215703916	0,000231705142
E596	LIMONE SUL GARDA	Lombardia	Brescia	0,000149742058	0,000126598571	0,000038959434	0,000125630674	0,000000000000	0,000159891479	0,000018493173	0,000034820504	0,000098964291	0,000089609962
E652	LODRINO	Lombardia	Brescia	0,000044857653	0,000019956813	0,000028575813	0,000015855544	0,000000000000	0,000039587593	0,000021491029	0,000004171674	0,000026188120	0,000029812695
E654	LOGRATO	Lombardia	Brescia	0,000074423796	0,000046888783	0,000070490273	0,000043471511	0,000000000000	0,000062134372	0,000049162191	0,000088328149	0,000056674300	0,000061305721
M312	LONATO DEL GARDA	Lombardia	Brescia	0,000341747748	0,000242673926	0,000259456486	0,000246445073	0,000000000000	0,000298832578	0,000245770346	0,000050302515	0,000256930420	0,000260608586
E673	LONGHENA	Lombardia	Brescia	0,000021632170	0,000008445960	0,000011074127	0,000009013949	0,000000000000	0,000011583521	0,000005903936	0,000001078041	0,000010926051	0,000011596800
E698	LOSINE	Lombardia	Brescia	0,000022596880	0,000005533394	0,000008112580	0,000006200078	0,000000595906	0,000016886113	0,000006867475	0,000001454427	0,000010779274	0,000012385615
E706	LOZIO	Lombardia	Brescia	0,000029122665	0,000004559633	0,000007599531	0,000007022544	0,000005044762	0,000024895147	0,000005462143	0,000000282831	0,000012808099	0,000014837619
E738	LUMEZZANE	Lombardia	Brescia	0,000340733318	0,000187178931	0,000347569313	0,000283783976	0,000000000000	0,000399509328	0,000384649090	0,000050895508	0,000307649603	0,000316021451
E787	MACLODIO	Lombardia	Brescia	0,000036515558	0,000037295956	0,000038575156	0,000022650330	0,000000000000	0,000025601285	0,000016870586	0,000050899919	0,000028239531	0,000030200173
E800	MAGASA	Lombardia	Brescia	0,000017880536	0,000001434138	0,000000468765	0,000004179651	0,000000000000	0,000010039730	0,000002020199	0,000000141416	0,000006252156	0,000006979172
E841	MAIRANO	Lombardia	Brescia	0,000063041256	0,000042735325	0,000103829679	0,000031838594	0,000000000000	0,000056375638	0,000042477464	0,000011808517	0,000050805734	0,000057459236
E851	MALEGNO	Lombardia	Brescia	0,000049325607	0,000018864992	0,000029071874	0,000021480842	0,000000000000	0,000041739521	0,000027487599	0,000056974110	0,000031735639	0,000035332930
E865	MALONNO	Lombardia	Brescia	0,000085063529	0,000037881077	0,000049482759	0,000057714949	0,000000000000	0,000081601338	0,000045141321	0,000005449126	0,000057596380	0,000057554787
E883	MANERBA DEL GARDA	Lombardia	Brescia	0,000163277204	0,000157151371	0,000115827286	0,000201136691	0,000000000000	0,000200492635	0,000093967082	0,000083757990	0,000151765338	0,000134446310
E884	MANERBIO	Lombardia	Brescia	0,000219195068	0,000211983488	0,000337606493	0,000235923669	0,000000000000	0,000233536524	0,000239667482	0,000067626010	0,000230262354	0,000228276415
E928	MARCHENO	Lombardia	Brescia	0,000088824962	0,000047227385	0,000078542924	0,000039843102	0,000000000000	0,000082851858	0,000062100634	0,000074190965	0,000063548511	0,000071864156
E961	MARMENTINO	Lombardia	Brescia	0,000027379188	0,000010005663	0,000012910131	0,000008570627	0,000000000000	0,000025172359	0,000007539499	0,000002032512	0,000014193265	0,000016165636
E967	MARONE	Lombardia	Brescia	0,000069236470	0,000032312637	0,000053769981	0,000053869618	0,000000000000	0,000071243611	0,000039192405	0,000022181120	0,000052170153	0,000051573996
F063	MAZZANO	Lombardia	Brescia	0,000213913118	0,000150617837	0,000205541685	0,000137220885	0,000000000000	0,000194362867	0,000175268355	0,000053270720	0,000166960578	0,000177392996
F216	MILZANO	Lombardia	Brescia	0,000040562872	0,000022274327	0,000038453484	0,000022082071	0,000000000000	0,000029474877	0,000020353070	0,000008021416	0,000027176204	0,000028963180

Codice catastale	Denominazione	Regione	Provincia	FUNZIONI GENERALI	POLIZIA LOCALE	ISTRUZIONE PUBBLICA	RIFIUTI	TPL	VIABILITÀ E TERRITORIO	SOCIALE	ASILI NIDO	COMPLESSIVO	COMPLESSIVO SENZA RIFIUTI
F373	MONIGA DEL GARDA	Lombardia	Brescia	0,000085863377	0,000091279292	0,000052710992	0,000098653402	0,000000000000	0,000122455019	0,000037571157	0,000008256604	0,000076306209	0,000068467014
F375	MONNO	Lombardia	Brescia	0,000032084896	0,000008316456	0,000011139161	0,000009501723	0,000000000000	0,000026255950	0,000006384511	0,000001414147	0,000014932679	0,000016837810
F532	MONTE ISOLA	Lombardia	Brescia	0,000050900391	0,000012457038	0,000024726553	0,000027386233	0,000023066440	0,000040568252	0,000020261489	0,000002154167	0,000029951986	0,000030852029
F672	MONTICELLI BRUSATI	Lombardia	Brescia	0,000085415748	0,000047730258	0,000081883112	0,000049150323	0,000000000000	0,000078833374	0,000056298100	0,000019613973	0,000062282473	0,000066889114
F471	MONTICHIARI	Lombardia	Brescia	0,000449778546	0,000352981432	0,000513433798	0,000348840152	0,000000000000	0,000430115728	0,000442055284	0,000107956842	0,000393600740	0,000409302353
F680	MONTIRONE	Lombardia	Brescia	0,000110218346	0,000060905140	0,000106523274	0,000055452850	0,000000000000	0,000079087473	0,000064293220	0,000138496249	0,000078734101	0,000086900956
F806	MURA	Lombardia	Brescia	0,000026520144	0,000007651513	0,000018528453	0,000007032690	0,000000000000	0,000020268051	0,000008785631	0,000001634950	0,000013786646	0,000016155874
F820	MUSCOLINE	Lombardia	Brescia	0,000060724653	0,000032618269	0,000090993275	0,000036420746	0,000000000000	0,000052777813	0,000029316878	0,000005427026	0,000046459020	0,000049980357
F851	NAVE	Lombardia	Brescia	0,000185762249	0,000104360917	0,000186534955	0,000137443884	0,000000000000	0,000181059966	0,000180276385	0,000283198127	0,000163927848	0,000173218185
F884	NIARDO	Lombardia	Brescia	0,000050667586	0,000021193681	0,000042047662	0,000022431254	0,000000000000	0,000043428673	0,000024263731	0,000005200714	0,000031796437	0,000035081660
F989	NUVOLENTO	Lombardia	Brescia	0,000073672925	0,000048085932	0,000107705698	0,000045986779	0,000000000000	0,000063991286	0,000050643201	0,000016060826	0,000059767623	0,000064601820
F990	NUVOLERA	Lombardia	Brescia	0,000084824606	0,000056113932	0,000130590008	0,000051351488	0,000000000000	0,000075115503	0,000055267986	0,000038578117	0,000069784502	0,000076250638
G001	ODOLO	Lombardia	Brescia	0,000044622634	0,000058766476	0,000035105686	0,000023388595	0,000000000000	0,000039332939	0,000023821413	0,000007715696	0,000032093292	0,000035146822
G006	OFFLAGA	Lombardia	Brescia	0,000074813200	0,000046542666	0,000064538894	0,000055088262	0,000000000000	0,000068228149	0,000052508953	0,000012394589	0,000057283199	0,000058053164
G061	OME	Lombardia	Brescia	0,000072723863	0,000042191229	0,000052855636	0,000041916716	0,000000000000	0,000060132299	0,000042808306	0,000017977478	0,000049378766	0,000051996386
G074	ONO SAN PIETRO	Lombardia	Brescia	0,000030506443	0,000009827751	0,000023632609	0,000010422356	0,000000000000	0,000024734992	0,000009761086	0,000002595134	0,000016981196	0,000019281978
G149	ORZINUOVI	Lombardia	Brescia	0,000237411979	0,000206786079	0,000198657748	0,000156998215	0,000000000000	0,000204317808	0,000192277071	0,000265982841	0,000191700554	0,000203873824
G150	ORZIVECCHI	Lombardia	Brescia	0,000056529153	0,000031332028	0,000069628435	0,000034504301	0,000000000000	0,000045820138	0,000033782598	0,000006297869	0,000042167654	0,000044855890
G170	OSPITALETTO	Lombardia	Brescia	0,000206766046	0,000172248204	0,000287828866	0,000231535647	0,000000000000	0,000208830363	0,000214233060	0,000240334088	0,000217253396	0,000212243311
G179	OSSIMO	Lombardia	Brescia	0,000048512964	0,000020636304	0,000024701585	0,000018837521	0,000000000000	0,000047212621	0,000019845577	0,000003047707	0,000027831271	0,000030986199
G213	PADENGHE SUL GARDA	Lombardia	Brescia	0,000138849311	0,000071319146	0,000073742362	0,000075135247	0,000000000000	0,000160802122	0,000060771788	0,000071450936	0,000092515477	0,000098612306
G217	PADERNO FRANCIACORTA	Lombardia	Brescia	0,000075505909	0,000046047966	0,000089554220	0,000047782205	0,000000000000	0,000058865164	0,000045941624	0,000054636711	0,000058236894	0,000061904305
G247	PAISCO LOVENO	Lombardia	Brescia	0,000018854916	0,000002204116	0,000003290392	0,000002257257	0,000000000000	0,000016588554	0,000002021393	0,000000282896	0,000007151798	0,000008868759
G248	PAITONE	Lombardia	Brescia	0,000051269733	0,000023726885	0,000047101706	0,000029301446	0,000000000000	0,000041156216	0,000028447519	0,000053766489	0,000036782951	0,000039407396
G264	PALAZZOLO SULL'OGLIO	Lombardia	Brescia	0,000349110818	0,000304757086	0,000467852023	0,000278354991	0,000171657582	0,000313115812	0,000307548122	0,000333813303	0,000325946760	0,000342641526
G327	PARATICO	Lombardia	Brescia	0,000106570829	0,000053578553	0,000084461454	0,000077035217	0,000000000000	0,000098822250	0,000058153381	0,000161600318	0,000082550281	0,000084484916
G354	PASPARDO	Lombardia	Brescia	0,000027932179	0,000009473052	0,000015726618	0,000008938195	0,000000000000	0,000022639249	0,000007454130	0,000001482911	0,000014389166	0,000016301317
G361	PASSIRANO	Lombardia	Brescia	0,000130538446	0,000085548334	0,000152390574	0,000091512265	0,000000000000	0,000112550753	0,000091903959	0,000023502247	0,000103570208	0,000107800027
G391	PAVONE DEL MELLA	Lombardia	Brescia	0,000057009516	0,000032134574	0,000039636870	0,000035773623	0,000000000000	0,000046214397	0,000034260104	0,000050067318	0,000040554553	0,000042231661
G474	PERTICA ALTA	Lombardia	Brescia	0,000026152042	0,000007053922	0,000015430273	0,000008122486	0,000000000000	0,000023860920	0,000007019474	0,000001241891	0,000013693966	0,000015648391
G475	PERTICA BASSA	Lombardia	Brescia	0,000028964144	0,000007823063	0,000017141739	0,000010203895	0,000000000000	0,000024311064	0,000007783692	0,000000903591	0,000015218065	0,000016976991
G529	PEZZAZE	Lombardia	Brescia	0,000044866431	0,000021098309	0,000022930859	0,000023137717	0,000012414502	0,000042056132	0,000020861195	0,000003163380	0,000027992699	0,000029695783
G546	PIAN CAMUNO	Lombardia	Brescia	0,000106862139	0,000053404379	0,000101484940	0,000068021339	0,000000000000	0,000101636340	0,000064560841	0,000015342065	0,000078150790	0,000081704111
G549	PIANCOGNO	Lombardia	Brescia	0,000096367578	0,000048352813	0,000085745846	0,000058735783	0,000000000000	0,000089247768	0,000068274182	0,000013869629	0,000070333037	0,000074401250
G710	PISOGNE	Lombardia	Brescia	0,000174063925	0,000089855071	0,000160439618	0,000117577525	0,000000000000	0,000164667384	0,000125616924	0,000020770535	0,000131523962	0,000136416247
G779	POLAVENO	Lombardia	Brescia	0,000055735722	0,000023113698	0,000049316635	0,000027009336	0,000000000000	0,000050326202	0,000031717844	0,000007242070	0,000037111106	0,000040654717
G801	POLPENAZZE DEL GARDA	Lombardia	Brescia	0,000071008447	0,000021203689	0,000042073612	0,000035619688	0,000000000000	0,000069418853	0,000031428349	0,000005473000	0,000043421164	0,000046157851
G815	POMPIANO	Lombardia	Brescia	0,000068631101	0,000043918974	0,000055527859	0,000039083907	0,000000000000	0,000060256055	0,000047512334	0,000020863371	0,000049166953	0,000052703996
G818	PONCARALE	Lombardia	Brescia	0,000093818184	0,000065296407	0,000102838378	0,000048061433	0,000000000000	0,000081631521	0,000070913596	0,000117520767	0,000073958691	0,000083043217
G844	PONTE DI LEGNO	Lombardia	Brescia	0,000121905847	0,000076714287	0,000065901078	0,000116562020	0,000000000000	0,000133721558	0,000027389217	0,000055383010	0,000090288703	0,000081072259
G859	PONTEVICO	Lombardia	Brescia	0,000138364095	0,000087107010	0,000109610979	0,000120044566	0,000000000000	0,000118105151	0,000107344079	0,000049886979	0,000111122268	0,000107992405
G869	PONTOGLIO	Lombardia	Brescia	0,000120130556	0,000085911150	0,000132216681	0,000074565701	0,000000000000	0,000105807371	0,000097289030	0,000018207110	0,000094362438	0,000101306956
G959	POZZOLENGO	Lombardia	Brescia	0,000079305996	0,000034953813	0,000117621196	0,000054983424	0,000000000000	0,000087308481	0,000047934431	0,000007747659	0,000065633745	0,000069369782
G977	PRALBOINO	Lombardia	Brescia	0,000062694433	0,000034433292	0,000040700667	0,000035267888	0,000000000000	0,000051001167	0,000036671756	0,000012655211	0,000041330364	0,000043457026
H043	PRESEGLIE	Lombardia	Brescia	0,000039207136	0,000017694516	0,000034866963	0,000017370343	0,000000000000	0,000031605350	0,000020108707	0,000003720137	0,000025246574	0,000028009485
H055	PREVALLE	Lombardia	Brescia	0,000113347864	0,000085694545	0,000145761864	0,000086644340	0,000000000000	0,000105392192	0,000097692179	0,000020424374	0,000098022408	0,000102013732
H078	PROVAGLIO D'ISEO	Lombardia	Brescia	0,000130056870	0,000092464287	0,000230498942	0,000076366428	0,000000000000	0,000115541161	0,000099206004	0,000130047030	0,000115789524	0,000129618792
H077	PROVAGLIO VAL SABBIA	Lombardia	Brescia	0,000028608178	0,000007782401	0,000021671001	0,000011329213	0,000000000000	0,000023293339	0,000010110761	0,000002247178	0,000016318421	0,000018068590
H086	PUEGNAGO DEL GARDA	Lombardia	Brescia	0,000085202429	0,000029344195	0,000057401389	0,000072851658	0,000000000000	0,000078081643	0,000044210227	0,000008102907	0,000061533503	0,000057563196
H140	QUINZANO D'OGLIO	Lombardia	Brescia	0,000114531840	0,000072767173	0,000085851308	0,000076051599	0,000000000000	0,000100254179	0,000093275489	0,000020033287	0,000085499772	0,000088814107
H230	REMEDELLO	Lombardia	Brescia	0,000065618025	0,000070790356	0,000066861496	0,000046463727	0,000000000000	0,000058479446	0,000047186845	0,000007077090	0,000053029182	0,000055332285
H256	REZZATO	Lombardia	Brescia	0,000276834827	0,000182532762	0,000218167344	0,000165355216	0,000000000000	0,000218161793	0,000215140932	0,000163902821	0,000203683493	0,000217128709
H410	ROCCAFRANCA	Lombardia	Brescia	0,000085212128	0,000058102298	0,000164366557	0,000071654294	0,000000000000	0,000077439949	0,000061647906	0,000016142015	0,000080065835	0,000083016528
H477	RODENGO SAIANO	Lombardia	Brescia	0,000189370986	0,000130230389	0,000138983981	0,000133741967	0,000000000000	0,000156564939	0,000120889153	0,000083034508	0,000139404161	0,000141390408
H525	RONCADELLE	Lombardia	Brescia	0,000192391489	0,000138841420	0,000194007875	0,000158506482	0,000000000000	0,000147243949	0,000130153801	0,000265840128	0,000161561396	0,000162633033
H598	ROVATO	Lombardia	Brescia	0,000343978244	0,000282216966	0,000397105868	0,000245349912	0,000000000000	0,000304824042	0,000297007868	0,000344959572	0,000297760413	0,000316145546
H484	ROÈ VOLCIANO	Lombardia	Brescia	0,000090011082	0,000040000274	0,000081928280	0,000067685687	0,000000000000	0,000084977957	0,000058944993	0,000058723577	0,000070120172	0,000070974167
H630	RUDIANO	Lombardia	Brescia	0,000098812439	0,000068981237	0,000107150812	0,000056625462	0,000000000000	0,000090139219	0,000077925882	0,000019547096	0,000076292475	0,000083191487
H650	SABBIO CHIESE	Lombardia	Brescia	0,000078084550	0,000042245393	0,000074720539	0,000053614362	0,000000000000	0,000074690723	0,000054852506	0,000012520166	0,000059707829	0,000061845363
H699	SALE MARASINO	Lombardia	Brescia	0,000079950558	0,000048363713	0,000059700402	0,000058283654	0,000000000000	0,000075385388	0,000050068937	0,000007324199	0,000058892676	0,000059106315
H717	SALÒ	Lombardia	Brescia	0,000294157237	0,000220043411	0,000189710573	0,000224211382	0,000146596454	0,000251001670	0,000181842139	0,000259347248	0,000228513490	0,000230022631

Codice catastale	Denominazione	Regione	Provincia	FUNZIONI GENERALI	POLIZIA LOCALE	ISTRUZIONE PUBBLICA	RIFIUTI	TPL	VIABILITÀ E TERRITORIO	SOCIALE	ASILI NIDO	COMPLESSIVO	COMPLESSIVO SENZA RIFIUTI
H838	SAN FELICE DEL BENACO	Lombardia	Brescia	0,000104978007	0,000110795018	0,000070899732	0,000106716461	0,000000000000	0,000145525276	0,000056766469	0,000070371184	0,000093974007	0,000089504069
H865	SAN GERVASIO BRESCIANO	Lombardia	Brescia	0,000052838919	0,000031422449	0,000048037661	0,000028054369	0,000000000000	0,000044920879	0,000025845844	0,000077538129	0,000038382739	0,000042005838
G407	SAN PAOLO	Lombardia	Brescia	0,000087672137	0,000052815561	0,000065717429	0,000053848786	0,000000000000	0,000073724803	0,000056843845	0,000012081535	0,000061372748	0,000064012087
I412	SAN ZENO NAVIGLIO	Lombardia	Brescia	0,000096331549	0,000058424074	0,000075793232	0,000057879912	0,000000000000	0,000077928398	0,000062801576	0,000013334111	0,000067281324	0,000070579255
I433	SAREZZO	Lombardia	Brescia	0,000215741979	0,000116244295	0,000236685030	0,000164408744	0,000000000000	0,000234918177	0,000205449111	0,000035244312	0,000184888866	0,000192073109
I476	SAVIORE DELL'ADAMELLO	Lombardia	Brescia	0,000041025866	0,000013808569	0,000009150155	0,000012552272	0,000000000000	0,000046586988	0,000011306834	0,000001064563	0,000020768722	0,000023650979
I588	SELLERO	Lombardia	Brescia	0,000040928834	0,000013151316	0,000028623155	0,000020308218	0,000000000000	0,000033438286	0,000018146939	0,000002700246	0,000024804541	0,000026381810
I607	SENIGA	Lombardia	Brescia	0,000039373115	0,000018831302	0,000038265904	0,000019156414	0,000000000000	0,000030796126	0,000020668339	0,000003078635	0,000025938308	0,000028317336
I631	SERLE	Lombardia	Brescia	0,000064080484	0,000032887454	0,000051297924	0,000034394810	0,000000000000	0,000061853724	0,000043168937	0,000006781214	0,000044723932	0,000048347295
I633	SIRMIONE	Lombardia	Brescia	0,000352081227	0,000286065613	0,000179296130	0,000338438860	0,000084675275	0,000320024820	0,000151469021	0,000111459631	0,000268467641	0,000243922364
I782	SOIANO DEL LAGO	Lombardia	Brescia	0,000058823618	0,000019778865	0,000034621903	0,000027553232	0,000000000000	0,000060790580	0,000020796296	0,000006200241	0,000035230147	0,000037923140
I831	SONICO	Lombardia	Brescia	0,000043881831	0,000014647698	0,000027743832	0,000023038033	0,000000000000	0,000042085114	0,000015086023	0,000003521721	0,000026669226	0,000027943016
L002	SULZANO	Lombardia	Brescia	0,000054421948	0,000020526065	0,000066529812	0,000032550986	0,000000000000	0,000051502191	0,000022271593	0,000017336237	0,000039422052	0,000041832360
C698	TAVERNOLE SUL MELLA	Lombardia	Brescia	0,000039388280	0,000011976784	0,000021508924	0,000017080409	0,000000000000	0,000033851559	0,000016886926	0,000001841300	0,000022479794	0,000024373851
L094	TEMÙ	Lombardia	Brescia	0,000063389322	0,000020623306	0,000028744310	0,000039594969	0,000000000000	0,000076043455	0,000015000321	0,000044977914	0,000040963805	0,000041443980
L169	TIGNALE	Lombardia	Brescia	0,000066214080	0,000046223471	0,000030027453	0,000065505804	0,000000000000	0,000071748861	0,000020148352	0,000004008353	0,000048879043	0,000043046524
L210	TORBOLE CASAGLIA	Lombardia	Brescia	0,000158279916	0,000077849863	0,000159444159	0,000077947077	0,000000000000	0,000100601759	0,000084620208	0,000180180509	0,000109339864	0,000120352172
L312	TOSCOLANO-MADERNO	Lombardia	Brescia	0,000186387298	0,000204807933	0,000226772591	0,000232579773	0,000072300008	0,000224529680	0,000145296086	0,000019350950	0,000192889827	0,000178966950
L339	TRAVAGLIATO	Lombardia	Brescia	0,000236673176	0,000173145242	0,000238018622	0,000164706179	0,000000000000	0,000214089424	0,000206684591	0,000271277032	0,000199965534	0,000212334200
L372	TREMOSINE SUL GARDA	Lombardia	Brescia	0,000086132870	0,000061092137	0,000047785909	0,000085527738	0,000000000000	0,000097835499	0,000033285838	0,000008610091	0,000066633334	0,000060005346
L380	TRENZANO	Lombardia	Brescia	0,000091275865	0,000062784495	0,000138493436	0,000044649061	0,000022464130	0,000087082997	0,000070677938	0,000016021840	0,000074479270	0,000084943441
L406	TREVISO BRESCIANO	Lombardia	Brescia	0,000025591706	0,000006656191	0,000013871695	0,000009449452	0,000000000000	0,000019586832	0,000006340970	0,000000341190	0,000013048140	0,000014310528
L494	URAGO D'OGLIO	Lombardia	Brescia	0,000069474957	0,000044605007	0,000067150943	0,000044029919	0,000000000000	0,000060279843	0,000047325205	0,000161880598	0,000057595933	0,000062354770
L626	VALLIO TERME	Lombardia	Brescia	0,000040824273	0,000017066896	0,000033659979	0,000023169057	0,000000000000	0,000033437658	0,000018136996	0,000002544260	0,000026445086	0,000027594288
L468	VALVESTINO	Lombardia	Brescia	0,000018740350	0,000002128212	0,000001261971	0,000005626466	0,000000000000	0,000014640957	0,000002662931	0,000000141416	0,000007596343	0,000008287358
L777	VEROLANUOVA	Lombardia	Brescia	0,000150914446	0,000182396821	0,000163662746	0,000116027364	0,000000000000	0,000129802513	0,000120795928	0,000159677147	0,000133858723	0,000140113805
L778	VEROLAVECCHIA	Lombardia	Brescia	0,000080391388	0,000045442238	0,000065634679	0,000055037521	0,000000000000	0,000069926314	0,000051337902	0,000068174942	0,000060600630	0,000062552119
L812	VESTONE	Lombardia	Brescia	0,000092303679	0,000059531434	0,000099896756	0,000053943383	0,000021043770	0,000079594015	0,000064631773	0,000125308957	0,000074187384	0,000081288798
L816	VEZZA D'OGLIO	Lombardia	Brescia	0,000061621502	0,000033447157	0,000047771027	0,000041126282	0,000000000000	0,000064593297	0,000021546860	0,000016780083	0,000042934479	0,000043568779
L919	VILLA CARCINA	Lombardia	Brescia	0,000167271324	0,000100351628	0,000219284334	0,000167408626	0,000000000000	0,000187456939	0,000166330747	0,000166464271	0,000166182970	0,000165753020
L923	VILLACHIARA	Lombardia	Brescia	0,000039479875	0,000016181233	0,000030053091	0,000016640116	0,000000000000	0,000028391805	0,000017552497	0,000003465414	0,000023298617	0,000025634360
L995	VILLANUOVA SUL CLISI	Lombardia	Brescia	0,000115874284	0,000064102072	0,000125818640	0,000101905898	0,000000000000	0,000104776772	0,000093023990	0,000164228643	0,000103150092	0,000103586545
M065	VIONE	Lombardia	Brescia	0,000042018921	0,000007717877	0,000011780896	0,000015712942	0,000000000000	0,000043678884	0,000008169999	0,000008075142	0,000021142437	0,000023047055
M070	VISANO	Lombardia	Brescia	0,000042446648	0,000040428059	0,000068183832	0,000021828544	0,000000000000	0,000034425369	0,000022204057	0,000005943016	0,000033397855	0,000037456265
M104	VOBARNO	Lombardia	Brescia	0,000146890057	0,000082921887	0,000134645611	0,000113018433	0,000000000000	0,000156801638	0,000135404446	0,000027571000	0,000122042940	0,000125208657
M188	ZONE	Lombardia	Brescia	0,000037583003	0,000016612863	0,000022125570	0,000020355155	0,000000000000	0,000031933075	0,000014577660	0,000015434105	0,000023315851	0,000024354437
A143	ALBAVILLA	Lombardia	Como	0,000121445952	0,000072277206	0,000119626345	0,000082952844	0,000000000000	0,000118068033	0,000101697449	0,000011490081	0,000096107379	0,000100721872
A153	ALBESE CON CASSANO	Lombardia	Como	0,000087572202	0,000047447638	0,000086273936	0,000061110600	0,000000000000	0,000077553836	0,000061646599	0,000011062880	0,000066706859	0,000068669976
A164	ALBIOLO	Lombardia	Como	0,000054994693	0,000034339371	0,000036446402	0,000032870065	0,000000000000	0,000045752109	0,000031124536	0,000006792013	0,000036931834	0,000038356666
A224	ALSERIO	Lombardia	Como	0,000031713813	0,000017533435	0,000036382988	0,000014838118	0,000000000000	0,000022930063	0,000013469959	0,000003132904	0,000020934309	0,000023072799
M383	ALTA VALLE INTELVI	Lombardia	Como	0,000089008001	0,000042091184	0,000057891631	0,000085012574	0,000037586149	0,000099811544	0,000045630756	0,000008763834	0,000070459013	0,000065353754
A249	ALZATE BRIANZA	Lombardia	Como	0,000096262261	0,000063058693	0,000085925923	0,000063597451	0,000000000000	0,000080172623	0,000062978053	0,000129112043	0,000075157987	0,000079213320
A319	ANZANO DEL PARCO	Lombardia	Como	0,000045480657	0,000020278458	0,000031481958	0,000021013994	0,000010962108	0,000030550743	0,000020525829	0,000007596309	0,000027313427	0,000029523212
A333	APPIANO GENTILE	Lombardia	Como	0,000162843491	0,000095478273	0,000106964518	0,000099029205	0,000000000000	0,000127800368	0,000119165601	0,000187093927	0,000118963188	0,000125955851
A391	ARGEGNO	Lombardia	Como	0,000037597473	0,000017747072	0,000018397185	0,000013017198	0,000000000000	0,000020586237	0,000008880636	0,000001841122	0,000018241835	0,000020074590
A430	AROSIO	Lombardia	Como	0,000092571559	0,000065599654	0,000093144355	0,000080216581	0,000000000000	0,000077772441	0,000075156737	0,000018752641	0,000077207181	0,000076151510
A476	ASSO	Lombardia	Como	0,000073276642	0,000036717590	0,000073746562	0,000038741454	0,000000000000	0,000070200234	0,000051354750	0,000007241882	0,000053116706	0,000058159416
A670	BARNI	Lombardia	Como	0,000027085393	0,000006480278	0,000014077586	0,000006925666	0,000000000000	0,000018026566	0,000006859919	0,000001264653	0,000012628370	0,000014628828
M335	BELLAGIO	Lombardia	Como	0,000150813434	0,000095160026	0,000071926853	0,000128789978	0,000043463846	0,000112154268	0,000068280139	0,000016823788	0,000104863002	0,000096469633
A778	BENE LARIO	Lombardia	Como	0,000018080947	0,000003717637	0,000006249985	0,000003766589	0,000000000000	0,000011025196	0,000003609773	0,000000804487	0,000007483680	0,000008787602
A791	BEREGAZZO CON FIGLIARO	Lombardia	Como	0,000057508220	0,000031188229	0,000043280745	0,000033149702	0,000000000000	0,000046177937	0,000031581113	0,000008929684	0,000038371098	0,000040202717
A870	BINAGO	Lombardia	Como	0,000088847957	0,000059253572	0,000063566539	0,000059660870	0,000000000000	0,000079476812	0,000064037549	0,000014055642	0,000065154390	0,000067081468
A898	BIZZARONE	Lombardia	Como	0,000041350257	0,000013810304	0,000028328903	0,000031575637	0,000000000000	0,000033642582	0,000019233181	0,000007156742	0,000028184866	0,000026995414
A904	BLESSAGNO	Lombardia	Como	0,000018774184	0,000003266678	0,000004505952	0,000006461366	0,000000000000	0,000011562561	0,000003248234	0,000001075940	0,000008079325	0,000008646891
A905	BLEVIO	Lombardia	Como	0,000052826407	0,000009289264	0,000021696089	0,000014441560	0,000012821257	0,000032290036	0,000014994680	0,000001311603	0,000024177153	0,000027592312
B134	BREGNANO	Lombardia	Como	0,000113071859	0,000082369641	0,000101425338	0,000070047570	0,000000000000	0,000098729725	0,000087394553	0,000067021805	0,000087066096	0,000093036043
B144	BRENNA	Lombardia	Como	0,000046244989	0,000026796908	0,000042692996	0,000026360812	0,000000000000	0,000036661499	0,000023234308	0,000007472826	0,000031543984	0,000033362194
B172	BRIENNO	Lombardia	Como	0,000022123601	0,000004000301	0,000003089309	0,000005121635	0,000000000000	0,000012436860	0,000004304093	0,000000696696	0,000008504554	0,000009691252
B218	BRUNATE	Lombardia	Como	0,000047056138	0,000015810667	0,000027584419	0,000020760105	0,000019595439	0,000039167478	0,000021191550	0,000002384926	0,000027955804	0,000030479991
B262	BULGAROGRASSO	Lombardia	Como	0,000078507285	0,000054251222	0,000144119314	0,000044403590	0,000000000000	0,000064215763	0,000049375098	0,000011448068	0,000065116150	0,000072381930
B313	CABIATE	Lombardia	Como	0,000116487196	0,000096430009	0,000116296949	0,000110010073	0,000000000000	0,000111023961	0,000111536627	0,000075289587	0,000106546312	0,000105331256

Codice catastale	Denominazione	Regione	Provincia	FUNZIONI GENERALI	POLIZIA LOCALE	ISTRUZIONE PUBBLICA	RIFIUTI	TPL	VIABILITÀ E TERRITORIO	SOCIALE	ASILI NIDO	COMPLESSIVO	COMPLESSIVO SENZA RIFIUTI
B346	CADORAGO	Lombardia	Como	0,000145141071	0,000108410922	0,000164401778	0,000080737043	0,000000000000	0,000125030352	0,000106420864	0,000040350263	0,000111153334	0,000121823096
B355	CAGLIO	Lombardia	Como	0,000026093393	0,000006021567	0,000008829950	0,000012325834	0,000004726852	0,000022460586	0,000005920623	0,000000992191	0,000013652326	0,000014117647
B513	CAMPIONE D'ITALIA	Lombardia	Como	0,000056559907	0,000032895387	0,000031901104	0,000027378342	0,000023284469	0,000042903703	0,000029151729	0,000001910956	0,000035052494	0,000037744518
B639	CANTÙ	Lombardia	Como	0,000657305531	0,000505071060	0,000672618470	0,000636609468	0,000410702632	0,000605186846	0,000730488988	0,000980811787	0,000652900720	0,000658615545
B641	CANZO	Lombardia	Como	0,000108407593	0,000053473349	0,000079809725	0,000092268650	0,000000000000	0,000100572340	0,000085527648	0,000120501451	0,000089116508	0,000088010765
B653	CAPIAGO INTIMIANO	Lombardia	Como	0,000104512602	0,000071760212	0,000091595476	0,000052968802	0,000000000000	0,000087351491	0,000079315183	0,000014325961	0,000074302545	0,000081786231
B730	CARATE URIO	Lombardia	Como	0,000040152251	0,000012346001	0,000010454888	0,000015805501	0,000000000000	0,000030887507	0,000015444514	0,000002092091	0,000020316401	0,000021898785
B742	CARBONATE	Lombardia	Como	0,000063666977	0,000031340426	0,000033127030	0,000037867651	0,000000000000	0,000049827939	0,000033720176	0,000007669690	0,000040205955	0,000041026210
B778	CARIMATE	Lombardia	Como	0,000087634157	0,000056545857	0,000077224563	0,000043687875	0,000000000000	0,000071740297	0,000058011238	0,000032174364	0,000061201265	0,000067344806
B785	CARLAZZO	Lombardia	Como	0,000072068222	0,000023735804	0,000061500941	0,000057281152	0,000000000000	0,000072058501	0,000039877295	0,000009081394	0,000053720655	0,000052471665
B851	CARUGO	Lombardia	Como	0,000110159120	0,000079416816	0,000117864439	0,000076613883	0,000000000000	0,000101325588	0,000092015034	0,000016849949	0,000089227670	0,000093652474
B974	CASLINO D'ERBA	Lombardia	Como	0,000039203063	0,000015476327	0,000028512412	0,000024450710	0,000000000000	0,000033345974	0,000021361642	0,000004296115	0,000026238458	0,000026865584
B977	CASNATE CON BERNATE	Lombardia	Como	0,000092030463	0,000060208875	0,000077101464	0,000053985984	0,000000000000	0,000080109005	0,000068783593	0,000163974528	0,000072729888	0,000079305081
C020	CASSINA RIZZARDI	Lombardia	Como	0,000071607698	0,000038203059	0,000057190615	0,000037477321	0,000000000000	0,000060120832	0,000041114955	0,000059216764	0,000049626036	0,000053887697
C206	CASTELMARTE	Lombardia	Como	0,000032337435	0,000012313025	0,000027048697	0,000022181970	0,000000000000	0,000025633874	0,000015146288	0,000023971331	0,000022775928	0,000022984283
C220	CASTELNUOVO BOZZENTE	Lombardia	Como	0,000026037961	0,000009745392	0,000019244570	0,000009869581	0,000000000000	0,000016961087	0,000009285673	0,000002529112	0,000014383689	0,000015967198
C381	CAVARGNA	Lombardia	Como	0,000018428469	0,000002585020	0,000003327980	0,000004209441	0,000000000000	0,000011738609	0,000002703647	0,000000989911	0,000007160059	0,000008195109
M394	CENTRO VALLE INTELVI	Lombardia	Como	0,000095710502	0,000047219363	0,000083199866	0,000064666570	0,000000000000	0,000098375597	0,000055396680	0,000009615999	0,000070266485	0,000072230885
C482	CERANO D'INTELVI	Lombardia	Como	0,000022870571	0,000004995349	0,000013465227	0,000010212734	0,000006296094	0,000018158260	0,000006440076	0,000000615487	0,000012610737	0,000013451935
C516	CERMENATE	Lombardia	Como	0,000170544798	0,000116835640	0,000139741665	0,000157073604	0,000000000000	0,000146733631	0,000132198136	0,000238032271	0,000147528688	0,000144180417
C520	CERNOBBIO	Lombardia	Como	0,000188149637	0,000072822025	0,000122015698	0,000090166905	0,000000000000	0,000147506169	0,000105508923	0,000141804473	0,000120484219	0,000131119260
C724	CIRIMIDO	Lombardia	Como	0,000046594444	0,000029517415	0,000030905076	0,000025759454	0,000000000000	0,000036763671	0,000026779612	0,000008028007	0,000030692625	0,000032423137
C787	CLAINO CON OSTENO	Lombardia	Como	0,000025906194	0,000007387517	0,000009150718	0,000011446718	0,000000000000	0,000020854171	0,000007109487	0,000001979531	0,000013398067	0,000014082583
C902	COLONNO	Lombardia	Como	0,000026117235	0,000005048774	0,000011076748	0,000004963882	0,000000000000	0,000018173091	0,000006245328	0,000004415214	0,000011484674	0,000013772109
M336	COLVERDE	Lombardia	Como	0,000098059590	0,000068551809	0,000071117195	0,000073425068	0,000000000000	0,000088890916	0,000073209311	0,000157521806	0,000080237399	0,000082627104
C933	COMO	Lombardia	Como	0,001727463314	0,002289891206	0,001373656830	0,001956348242	0,003707954233	0,001426682139	0,001915362498	0,001678074192	0,001836187516	0,001794036210
D041	CORRIDO	Lombardia	Como	0,000027996258	0,000009532377	0,000026655840	0,000014043573	0,000000000000	0,000021132421	0,000008925850	0,000001730665	0,000017211539	0,000018322833
D147	CREMIA	Lombardia	Como	0,000031277168	0,000009052554	0,000013966211	0,000020138768	0,000000000000	0,000025699386	0,000008838099	0,000001680060	0,000018280195	0,000017628224
D196	CUCCIAGO	Lombardia	Como	0,000067511492	0,000042637018	0,000062936275	0,000043962342	0,000017672701	0,000055490782	0,000044509928	0,000080156454	0,000052928566	0,000056073837
D232	CUSINO	Lombardia	Como	0,000018783759	0,000002518209	0,000004769077	0,000003354875	0,000000000000	0,000012152174	0,000002836410	0,000000255053	0,000007232020	0,000008592088
D310	DIZZASCO	Lombardia	Como	0,000025083214	0,000006133401	0,000006526091	0,000012273849	0,000000000000	0,000020438158	0,000007939051	0,000001720944	0,000013093074	0,000013380451
D329	DOMASO	Lombardia	Como	0,000063129358	0,000047466649	0,000029198679	0,000053626296	0,000014792531	0,000057977395	0,000024527664	0,000003334398	0,000044664217	0,000041520400
D341	DONGO	Lombardia	Como	0,000079189476	0,000028743331	0,000047745517	0,000054449956	0,000000000000	0,000079171559	0,000047467039	0,000008108879	0,000054918835	0,000055083313
D355	DOSSO DEL LIRO	Lombardia	Como	0,000019908027	0,000002918312	0,000003287367	0,000001474164	0,000000000000	0,000013411768	0,000002946878	0,000000278008	0,000006966268	0,000008892848
D416	ERBA	Lombardia	Como	0,000333083393	0,000334620009	0,000329295412	0,000262915896	0,000000000000	0,000316256891	0,000274377003	0,000490547593	0,000298468262	0,000310939714
D445	EUPILIO	Lombardia	Como	0,000061147516	0,000028481733	0,000054473785	0,000036063229	0,000018977697	0,000056394395	0,000034747546	0,000006136678	0,000043337242	0,000045888901
D462	FAGGETO LARIO	Lombardia	Como	0,000042827858	0,000017386446	0,000022212344	0,000015273401	0,000000000000	0,000036524175	0,000016673729	0,000003057079	0,000023479633	0,000026358306
D482	FALOPPIO	Lombardia	Como	0,000088758053	0,000067813569	0,000073079625	0,000059356533	0,000000000000	0,000077605350	0,000058535278	0,000015459064	0,000065864159	0,000068146976
D531	FENEGRÒ	Lombardia	Como	0,000063953952	0,000041354403	0,000053622040	0,000032075158	0,000000000000	0,000054372301	0,000039857979	0,000009434148	0,000043678452	0,000047748783
D579	FIGINO SERENZA	Lombardia	Como	0,000096039932	0,000064708367	0,000076156287	0,000057325113	0,000000000000	0,000079549725	0,000063486696	0,000016054787	0,000067966188	0,000071698982
D605	FINO MORNASCO	Lombardia	Como	0,000189078393	0,000135940631	0,000178938885	0,000115410098	0,000000000000	0,000154812192	0,000139759343	0,000284705286	0,000150683886	0,000163057614
D930	GARZENO	Lombardia	Como	0,000035264554	0,000009584901	0,000006109948	0,000014983290	0,000000000000	0,000031540539	0,000010099046	0,000000452720	0,000017579711	0,000018490512
D974	GERA LARIO	Lombardia	Como	0,000037132592	0,000022038813	0,000033253008	0,000007331366	0,000000000000	0,000033671942	0,000013486398	0,000003101540	0,000021230751	0,000026106530
E139	GRANDATE	Lombardia	Como	0,000075115799	0,000138603422	0,000053319434	0,000047470991	0,000000000000	0,000061262357	0,000036791252	0,000010719600	0,000056921405	0,000060236526
E141	GRANDOLA ED UNITI	Lombardia	Como	0,000048616351	0,000018008436	0,000031956414	0,000025081983	0,000000000000	0,000034396755	0,000018937789	0,000003252574	0,000028571291	0,000029795309
M315	GRAVEDONA ED UNITI	Lombardia	Como	0,000115479270	0,000044560825	0,000065010830	0,000092054355	0,000000000000	0,000123712747	0,000065007548	0,000006602670	0,000083086552	0,000079940727
E172	GRIANTE	Lombardia	Como	0,000038652698	0,000029630705	0,000009179082	0,000020343578	0,000000000000	0,000038710713	0,000010140070	0,000006225367	0,000022501373	0,000023258308
E235	GUANZATE	Lombardia	Como	0,000101360666	0,000075310526	0,000092822222	0,000067825517	0,000000000000	0,000092750688	0,000081233925	0,000016265664	0,000078968094	0,000082876810
E309	INVERIGO	Lombardia	Como	0,000168900132	0,000113863507	0,000196131991	0,000090378978	0,000000000000	0,000147736058	0,000128026937	0,000024061205	0,000128231553	0,000141509897
E405	LAGLIO	Lombardia	Como	0,000033853700	0,000011441343	0,000014807388	0,000037075399	0,000000000000	0,000028353598	0,000010789074	0,000032517428	0,000025265986	0,000021123350
E416	LAINO	Lombardia	Como	0,000021984876	0,000004863501	0,000010681262	0,000010492435	0,000000000000	0,000017326803	0,000006128369	0,000001920986	0,000011834393	0,000012305140
E428	LAMBRUGO	Lombardia	Como	0,000051657967	0,000032536970	0,000036383677	0,000031322251	0,000000000000	0,000042640801	0,000026641827	0,000007200071	0,000034695548	0,000035878871
E462	LASNIGO	Lombardia	Como	0,000020556621	0,000004364463	0,000008461221	0,000004671733	0,000000000000	0,000012903834	0,000005252259	0,000001102940	0,000009024748	0,000010551746
E569	LEZZENO	Lombardia	Como	0,000059048510	0,000025865409	0,000048519177	0,000033806103	0,000000000000	0,000051220918	0,000029646154	0,000012768303	0,000039607771	0,000041642943
E593	LIMIDO COMASCO	Lombardia	Como	0,000072277347	0,000043487358	0,000076864012	0,000035572395	0,000000000000	0,000061772444	0,000043844676	0,000013449903	0,000051039927	0,000056465799
E607	LIPOMO	Lombardia	Como	0,000098629852	0,000076883673	0,000073254225	0,000096549673	0,000000000000	0,000088372950	0,000093146216	0,000016392294	0,000084784470	0,000080657342
E623	LIVO	Lombardia	Como	0,000019112313	0,000002020805	0,000001984235	0,000002407176	0,000000000000	0,000014647159	0,000002052422	0,000000282832	0,000006831052	0,000008382908
E638	LOCATE VARESINO	Lombardia	Como	0,000078941366	0,000057319154	0,000056557470	0,000051134221	0,000000000000	0,000069401227	0,000055363345	0,000011848761	0,000057327879	0,000059500559
E659	LOMAZZO	Lombardia	Como	0,000181849002	0,000147493821	0,000185540268	0,000105990096	0,000000000000	0,000169346128	0,000141042984	0,000331839630	0,000152239954	0,000168463990
E679	LONGONE AL SEGRINO	Lombardia	Como	0,000040553854	0,000017999318	0,000034285855	0,000022397034	0,000000000000	0,000037735529	0,000025175587	0,000005324085	0,000028049589	0,000030032455
E735	LUISAGO	Lombardia	Como	0,000064514399	0,000033618336	0,000042743009	0,000032837138	0,000000000000	0,000047121590	0,000033222538	0,000017226719	0,000040441976	0,000043109686

Codice catastale	Denominazione	Regione	Provincia	FUNZIONI GENERALI	POLIZIA LOCALE	ISTRUZIONE PUBBLICA	RIFIUTI	TPL	VIABILITÀ E TERRITORIO	SOCIALE	ASILI NIDO	COMPLESSIVO	COMPLESSIVO SENZA RIFIUTI
E749	LURAGO D'ERBA	Lombardia	Como	0,000101600805	0,000068260440	0,000105346021	0,000071615504	0,000000000000	0,000088700942	0,000075518406	0,000014332519	0,000079698200	0,000082533537
E750	LURAGO MARINONE	Lombardia	Como	0,000053768103	0,000035391970	0,000040059037	0,000030772183	0,000000000000	0,000042789519	0,000029181746	0,000006507243	0,000036024303	0,000037866700
E753	LURATE CACCIVIO	Lombardia	Como	0,000163538637	0,000121611844	0,000134616733	0,000127346775	0,000000000000	0,000147375391	0,000150265759	0,000229018935	0,000140633388	0,000145294213
E830	MAGREGLIO	Lombardia	Como	0,000028070653	0,000009136369	0,000011453993	0,000013306936	0,000000000000	0,000022574146	0,000007808735	0,000001839715	0,000015032373	0,000015637640
E951	MARIANO COMENSE	Lombardia	Como	0,000392942328	0,000288097840	0,000448440968	0,000381741527	0,000000000000	0,000378156301	0,000444180062	0,000309216882	0,000380013779	0,000379407701
F017	MASLIANICO	Lombardia	Como	0,000058307554	0,000045289864	0,000059037028	0,000046142420	0,000000000000	0,000049347008	0,000050341044	0,000076748310	0,000050830028	0,000052474399
F120	MENAGGIO	Lombardia	Como	0,000104599934	0,000089130843	0,000058414198	0,000044409987	0,000000000000	0,000092378770	0,000047243494	0,000086859040	0,000067408313	0,000075475920
F151	MERONE	Lombardia	Como	0,000082173313	0,000051263574	0,000071597953	0,000051993101	0,000000000000	0,000066146180	0,000054265829	0,000008075978	0,000059016251	0,000061479909
F305	MOLTRASIO	Lombardia	Como	0,000054955556	0,000015651604	0,000029419783	0,000021139827	0,000015668224	0,000043815765	0,000020768236	0,000026587022	0,000031118597	0,000034619060
F372	MONGUZZO	Lombardia	Como	0,000050585667	0,000026387415	0,000046033935	0,000026527841	0,000000000000	0,000040123279	0,000023519267	0,000007110296	0,000033284666	0,000035654900
F427	MONTANO LUCINO	Lombardia	Como	0,000107932333	0,000066595357	0,000101961576	0,000076762675	0,000000000000	0,000104132708	0,000070115235	0,000023792393	0,000083087237	0,000085305837
F564	MONTEMEZZO	Lombardia	Como	0,000020368813	0,000002650141	0,000002655070	0,000003278690	0,000000000000	0,000014059848	0,000002748895	0,000000423587	0,000007476394	0,000008948912
F688	MONTORFANO	Lombardia	Como	0,000054443932	0,000024149254	0,000056662851	0,000038376585	0,000000000000	0,000050944352	0,000031068199	0,000004054002	0,000040688705	0,000041499776
F788	MOZZATE	Lombardia	Como	0,000153608129	0,000100988870	0,000142055666	0,000097947414	0,000000000000	0,000139113060	0,000126252233	0,000304693975	0,000128819999	0,000139649825
F828	MUSSO	Lombardia	Como	0,000034177890	0,000009210377	0,000014271682	0,000019864884	0,000000000000	0,000027740958	0,000012379676	0,000002700379	0,000019657917	0,000019585315
F877	NESSO	Lombardia	Como	0,000040852001	0,000016797246	0,000020023373	0,000023410962	0,000010312082	0,000035041544	0,000017277829	0,000002478799	0,000025115842	0,000025713899
F958	NOVEDRATE	Lombardia	Como	0,000060067338	0,000054491673	0,000048356017	0,000044953005	0,000000000000	0,000052510416	0,000032865983	0,000006200229	0,000045054357	0,000045089910
G025	OLGIATE COMASCO	Lombardia	Como	0,000212299384	0,000164398134	0,000196433909	0,000154755617	0,000000000000	0,000187693113	0,000185241882	0,000344834892	0,000182973313	0,000192871828
G056	OLTRONA DI SAN MAMETTE	Lombardia	Como	0,000049947050	0,000028444768	0,000032044679	0,000023919581	0,000000000000	0,000039662544	0,000025930221	0,000007151340	0,000031124182	0,000033651491
G126	ORSENIGO	Lombardia	Como	0,000057242898	0,000030969899	0,000047451410	0,000032830809	0,000000000000	0,000045135035	0,000028505763	0,000005258766	0,000038021199	0,000039841941
G415	PEGLIO	Lombardia	Como	0,000016892295	0,000002234354	0,000007054749	0,000002789003	0,000000000000	0,000011586450	0,000002118171	0,000000565663	0,000006827027	0,000008243530
G556	PIANELLO DEL LARIO	Lombardia	Como	0,000042503013	0,000013279762	0,000018466177	0,000027365538	0,000000000000	0,000038833558	0,000015746450	0,000001815504	0,000025870039	0,000025345431
G665	PIGRA	Lombardia	Como	0,000018755406	0,000002861941	0,000001985969	0,000006720654	0,000006798011	0,000012933455	0,000003324474	0,000000565180	0,000008167109	0,000008674513
G737	PLESIO	Lombardia	Como	0,000034107125	0,000012126540	0,000019613148	0,000013971883	0,000000000000	0,000033964543	0,000010682571	0,000001979330	0,000019463139	0,000021389423
G773	POGNANA LARIO	Lombardia	Como	0,000026140472	0,000005294356	0,000009816053	0,000016300661	0,000008430760	0,000020470697	0,000007950954	0,000001593999	0,000014994040	0,000014535689
G821	PONNA	Lombardia	Como	0,000018809022	0,000002716058	0,000003238453	0,000007055543	0,000000000000	0,000012783249	0,000003222144	0,000000133677	0,000008142959	0,000008524415
G847	PONTE LAMBRO	Lombardia	Como	0,000073159505	0,000035390078	0,000100479454	0,000054589531	0,000000000000	0,000077056927	0,000068870928	0,000116658345	0,000068357079	0,000073186612
G889	PORLEZZA	Lombardia	Como	0,000117091268	0,000115916753	0,000127210474	0,000122918214	0,000000000000	0,000115008534	0,000087927101	0,000017146949	0,000107352691	0,000101892445
H074	PROSERPIO	Lombardia	Como	0,000028119056	0,000008853318	0,000019757869	0,000014194627	0,000000000000	0,000019806829	0,000010197251	0,000003436575	0,000016434606	0,000017220370
H094	PUSIANO	Lombardia	Como	0,000040418491	0,000013109696	0,000030947944	0,000019740157	0,000000000000	0,000027180652	0,000018461184	0,000002697320	0,000024157750	0,000025707402
H255	REZZAGO	Lombardia	Como	0,000018135061	0,000003564528	0,000005615239	0,000005397738	0,000000000000	0,000011568070	0,000003501941	0,000000707074	0,000007869079	0,000008736004
H478	RODERO	Lombardia	Como	0,000033007323	0,000015738726	0,000018861642	0,000019560251	0,000000000000	0,000023026229	0,000015286713	0,000004217469	0,000020343749	0,000020618593
H521	RONAGO	Lombardia	Como	0,000039489607	0,000021759722	0,000026454440	0,000020250514	0,000000000000	0,000028404931	0,000019411332	0,000003743038	0,000024454973	0,000025929860
H601	ROVELLASCA	Lombardia	Como	0,000123695425	0,000105431460	0,000121851009	0,000118966307	0,000000000000	0,000118265996	0,000116898742	0,000041930472	0,000112030569	0,000109597574
H602	ROVELLO PORRO	Lombardia	Como	0,000108120445	0,000076996020	0,000090729573	0,000086427137	0,000000000000	0,000103074225	0,000087358353	0,000177916053	0,000093387514	0,000095829152
H679	SALA COMACINA	Lombardia	Como	0,000026674958	0,000007492478	0,000009703301	0,000010166462	0,000000000000	0,000017294870	0,000007605331	0,000000989025	0,000012907863	0,000013869523
H760	SAN BARTOLOMEO VAL CAVARGNA	Lombardia	Como	0,000034365012	0,000012832763	0,000025259308	0,000013140342	0,000000000000	0,000027809752	0,000012069917	0,000001804031	0,000019553597	0,000021803310
H840	SAN FERMO DELLA BATTAGLIA	Lombardia	Como	0,000141845194	0,000099859334	0,000107455314	0,000097731493	0,000000000000	0,000120511452	0,000116517587	0,000020689793	0,000107187781	0,000110504962
I051	SAN NAZZARO VAL CAVARGNA	Lombardia	Como	0,000020627483	0,000003354989	0,000007307140	0,000004773875	0,000000000000	0,000014005681	0,000003515180	0,000000228387	0,000008673970	0,000010042088
I162	SAN SIRO	Lombardia	Como	0,000063666846	0,000022245616	0,000029557740	0,000029062083	0,000000000000	0,000063321018	0,000026364853	0,000004541647	0,000037179348	0,000040026811
I529	SCHIGNANO	Lombardia	Como	0,000035282789	0,000013916675	0,000014640966	0,000007892698	0,000012489327	0,000032055705	0,000010969125	0,000002181283	0,000017825799	0,000021310242
I611	SENNA COMASCO	Lombardia	Como	0,000061449932	0,000041004953	0,000071306209	0,000034706020	0,000000000000	0,000049753748	0,000038796504	0,000034053280	0,000046384814	0,000050481630
M412	SOLBIATE CON CAGNO	Lombardia	Como	0,000088176033	0,000057809034	0,000071170855	0,000059929245	0,000000000000	0,000075438598	0,000061069384	0,000011978848	0,000064960106	0,000066724887
I856	SORICO	Lombardia	Como	0,000046822647	0,000027497071	0,000034603392	0,000026279741	0,000000000000	0,000047623094	0,000017043117	0,000003630558	0,000030833432	0,000032430826
I860	SORMANO	Lombardia	Como	0,000032366703	0,000010197943	0,000013166830	0,000012302518	0,000000000000	0,000027160708	0,000007973009	0,000001131332	0,000016452109	0,000017907749
I943	STAZZONA	Lombardia	Como	0,000027847556	0,000007025606	0,000007878453	0,000009049545	0,000005618434	0,000023311208	0,000007294714	0,000001916528	0,000013468851	0,000015019104
L071	TAVERNERIO	Lombardia	Como	0,000104408178	0,000060828342	0,000127350535	0,000075685047	0,000000000000	0,000099612617	0,000096856506	0,000015955935	0,000088327885	0,000092762879
L228	TORNO	Lombardia	Como	0,000041415144	0,000018203018	0,000023765986	0,000021415391	0,000000000000	0,000030367338	0,000017658972	0,000003010663	0,000024472565	0,000025544994
M341	TREMEZZINA	Lombardia	Como	0,000151582554	0,000062241338	0,000095782539	0,000058477044	0,000000000000	0,000150159462	0,000078748150	0,000125801908	0,000096528616	0,000109876766
L413	TREZZONE	Lombardia	Como	0,000018158270	0,000002642665	0,000005071007	0,000002661542	0,000000000000	0,000011818749	0,000002432443	0,000000801495	0,000006896466	0,000008382039
L470	TURATE	Lombardia	Como	0,000172669666	0,000117976374	0,000125495985	0,000120716453	0,000000000000	0,000157947152	0,000133287845	0,000236923615	0,000138192633	0,000144323120
L487	UGGIATE-TREVANO	Lombardia	Como	0,000098785273	0,000066521820	0,000089613970	0,000062783086	0,000000000000	0,000083213985	0,000070039040	0,000013835730	0,000073163537	0,000076804906
H259	VAL REZZO	Lombardia	Como	0,000015961364	0,000001884709	0,000003700017	0,000001962694	0,000000000000	0,000007834296	0,000001686169	0,000000988831	0,000005470989	0,000006701667
L547	VALBRONA	Lombardia	Como	0,000062370753	0,000027012270	0,000055291871	0,000032542769	0,000000000000	0,000062680787	0,000034204001	0,000006873551	0,000042736933	0,000046312954
L640	VALMOREA	Lombardia	Como	0,000056222509	0,000033337950	0,000038458472	0,000035783722	0,000000000000	0,000044213139	0,000033609541	0,000005303567	0,000038264491	0,000039134722
C936	VALSOLDA	Lombardia	Como	0,000051681954	0,000017717144	0,000033464487	0,000032959487	0,000000000000	0,000045470063	0,000022812355	0,000002926727	0,000033302780	0,000033423204
L715	VELESO	Lombardia	Como	0,000019202194	0,000002504614	0,000002394255	0,000004192307	0,000000000000	0,000012875340	0,000002938076	0,000000424247	0,000007329844	0,000008430464
L737	VENIANO	Lombardia	Como	0,000064307289	0,000041234697	0,000043776802	0,000044245765	0,000000000000	0,000049910752	0,000034862034	0,000008434917	0,000044272233	0,000044281517
L748	VERCANA	Lombardia	Como	0,000030113921	0,000009782096	0,000019433500	0,000014032265	0,000000000000	0,000028826944	0,000008812192	0,000001972822	0,000017610467	0,000018865668
L792	VERTEMATE CON MINOPRIO	Lombardia	Como	0,000089242641	0,000054354747	0,000063753829	0,000056874609	0,000000000000	0,000066536297	0,000053577233	0,000044309575	0,000062194632	0,000064060848
L956	VILLA GUARDIA	Lombardia	Como	0,000148527823	0,000099117632	0,000125468230	0,000097959886	0,000000000000	0,000128787139	0,000116203421	0,000017967288	0,000111679285	0,000116491927

Codice catastale	Denominazione	Regione	Provincia	FUNZIONI GENERALI	POLIZIA LOCALE	ISTRUZIONE PUBBLICA	RIFIUTI	TPL	VIABILITÀ E TERRITORIO	SOCIALE	ASILI NIDO	COMPLESSIVO	COMPLESSIVO SENZA RIFIUTI
M156	ZELBIO	Lombardia	Como	0,000020758303	0,000005938333	0,000004468833	0,000003760003	0,000000000000	0,000011622226	0,000002493237	0,000000432799	0,000007809618	0,000009230187
A039	ACQUANEGRA CREMONESE	Lombardia	Cremona	0,000034355576	0,000015745468	0,000018080364	0,000017698035	0,000000000000	0,000024084256	0,000015523391	0,000006160009	0,000020260117	0,000021158873
A076	AGNADELLO	Lombardia	Cremona	0,000071915805	0,000046143542	0,000072250189	0,000039991221	0,000000000000	0,000062958312	0,000049339867	0,000024079652	0,000053103638	0,000057703356
A299	ANNICCO	Lombardia	Cremona	0,000050126714	0,000024468498	0,000039361490	0,000030369102	0,000000000000	0,000040555289	0,000028160834	0,000004387198	0,000033857754	0,000035081542
A526	AZZANELLO	Lombardia	Cremona	0,000023920054	0,000006954449	0,000009752873	0,000009086076	0,000000000000	0,000015950738	0,000007665693	0,000015131444	0,000012454065	0,000013635525
A570	BAGNOLO CREMASCO	Lombardia	Cremona	0,000093710604	0,000057800858	0,000150875235	0,000064249446	0,000000000000	0,000079574294	0,000063371103	0,000166310014	0,000084345724	0,000091395319
A972	BONEMERSE	Lombardia	Cremona	0,000035059263	0,000016087865	0,000039440843	0,000016696908	0,000010613015	0,000025748034	0,000017041590	0,000003158562	0,000023609056	0,000026033776
A986	BORDOLANO	Lombardia	Cremona	0,000025464662	0,000006648637	0,000012793946	0,000007624537	0,000000000000	0,000013900380	0,000006733039	0,000001269759	0,000011825559	0,000013299240
B439	CALVATONE	Lombardia	Cremona	0,000034606167	0,000015626782	0,000022999008	0,000022438707	0,000000000000	0,000026663500	0,000016583247	0,000002193132	0,000022491447	0,000022509947
B484	CAMISANO	Lombardia	Cremona	0,000032372725	0,000015708946	0,000026641059	0,000015128857	0,000000000000	0,000023975565	0,000014983699	0,000003128799	0,000020104030	0,000021849276
B498	CAMPAGNOLA CREMASCA	Lombardia	Cremona	0,000023975431	0,000007173342	0,000013251119	0,000008834563	0,000000000000	0,000013245518	0,000006403677	0,000001200954	0,000011812990	0,000012857795
B650	CAPERGNANICA	Lombardia	Cremona	0,000046995865	0,000024947017	0,000035137916	0,000024514231	0,000000000000	0,000036575322	0,000024497462	0,000061997304	0,000032391224	0,000035154403
B679	CAPPELLA CANTONE	Lombardia	Cremona	0,000024176096	0,000005805960	0,000012250917	0,000008784114	0,000000000000	0,000014577638	0,000005319229	0,000001963037	0,000011635123	0,000012635232
B680	CAPPELLA DE' PICENARDI	Lombardia	Cremona	0,000018082939	0,000004775035	0,000013566383	0,000006062620	0,000000000000	0,000012831840	0,000005460208	0,000002397955	0,000009669764	0,000010935117
B686	CAPRALBA	Lombardia	Cremona	0,000051240852	0,000026413984	0,000033358888	0,000025471983	0,000000000000	0,000040724638	0,000027382861	0,000005281723	0,000032090559	0,000034412297
B869	CASALBUTTANO ED UNITI	Lombardia	Cremona	0,000085288309	0,000046293291	0,000057297632	0,000066714502	0,000000000000	0,000070720638	0,000062926390	0,000071214896	0,000065570413	0,000065169077
B881	CASALE CREMASCO-VIDOLASCO	Lombardia	Cremona	0,000040918884	0,000019030895	0,000038864780	0,000019201283	0,000011874236	0,000031451157	0,000020390829	0,000005056942	0,000026846250	0,000029528035
B889	CASALETTO CEREDANO	Lombardia	Cremona	0,000033436837	0,000014563023	0,000023956676	0,000015541539	0,000000000000	0,000022823576	0,000013357339	0,000003126816	0,000019600535	0,000021024394
B890	CASALETTO DI SOPRA	Lombardia	Cremona	0,000022073334	0,000005866677	0,000013614371	0,000006624214	0,000000000000	0,000012662436	0,000005185625	0,000003079316	0,000010639116	0,000012047507
B891	CASALETTO VAPRIO	Lombardia	Cremona	0,000039400225	0,000019334308	0,000043775809	0,000019695445	0,000000000000	0,000029807322	0,000020378249	0,000005061201	0,000026748787	0,000029223036
B898	CASALMAGGIORE	Lombardia	Cremona	0,000259105518	0,000215137123	0,000339102740	0,000363530714	0,000000000000	0,000289809604	0,000293076135	0,000499127314	0,000303267515	0,000282127725
B900	CASALMORANO	Lombardia	Cremona	0,000042078460	0,000018413630	0,000033603610	0,000020814794	0,000000000000	0,000032674350	0,000021534362	0,000004978195	0,000026693233	0,000028755337
C115	CASTEL GABBIANO	Lombardia	Cremona	0,000020285464	0,000004844111	0,000013022458	0,000005777977	0,000000000000	0,000011431863	0,000004437293	0,000000808695	0,000009572233	0,000010903224
C089	CASTELDIDONE	Lombardia	Cremona	0,000021957188	0,000008179087	0,000006189379	0,000008522931	0,000004060576	0,000014591564	0,000006908880	0,000001154539	0,000010859888	0,000011679672
C153	CASTELLEONE	Lombardia	Cremona	0,000177860559	0,000112622518	0,000142176251	0,000130296743	0,000000000000	0,000160646420	0,000138158580	0,000291061826	0,000146663097	0,000152404267
B129	CASTELVERDE	Lombardia	Cremona	0,000122700479	0,000067445386	0,000102638828	0,000084328297	0,000000000000	0,000101700211	0,000084871840	0,000014573237	0,000089719979	0,000091611333
C290	CASTELVISCONTI	Lombardia	Cremona	0,000017226130	0,000003351950	0,000004953532	0,000006502630	0,000000000000	0,000009590866	0,000003721047	0,000000692925	0,000007674984	0,000008086235
C435	CELLA DATI	Lombardia	Cremona	0,000022073327	0,000005295124	0,000007972878	0,000007935168	0,000000000000	0,000015277880	0,000006012490	0,000001044487	0,000010568108	0,000011491720
C634	CHIEVE	Lombardia	Cremona	0,000048127427	0,000027304396	0,000047550350	0,000027063842	0,000000000000	0,000037536518	0,000022651102	0,000055265518	0,000034620906	0,000037271856
C678	CICOGNOLO	Lombardia	Cremona	0,000031887234	0,000010059535	0,000016666947	0,000016607930	0,000000000000	0,000020139221	0,000010964490	0,000024338360	0,000018443223	0,000019087027
C703	CINGIA DE' BOTTI	Lombardia	Cremona	0,000036284307	0,000016309974	0,000025385422	0,000026297111	0,000000000000	0,000025679854	0,000019028367	0,000022421501	0,000025221125	0,000024843679
D056	CORTE DE' CORTESI CON CIGNONE	Lombardia	Cremona	0,000033473817	0,000012117031	0,000017556669	0,000018289803	0,000000000000	0,000023250095	0,000014031217	0,000003040037	0,000019471849	0,000019886501
D057	CORTE DE' FRATI	Lombardia	Cremona	0,000037746709	0,000017382645	0,000026291132	0,000021254759	0,000000000000	0,000029829060	0,000017122629	0,000026526657	0,000024747969	0,000025973355
D141	CREDERA RUBBIANO	Lombardia	Cremona	0,000042476936	0,000016760795	0,000031791107	0,000021089276	0,000000000000	0,000031999844	0,000020378477	0,000003001110	0,000026156212	0,000027933648
D142	CREMA	Lombardia	Cremona	0,000634072966	0,000858571944	0,000805722364	0,000609851840	0,000459989187	0,000649157429	0,000739723288	0,000513603621	0,000673397126	0,000695688243
D150	CREMONA	Lombardia	Cremona	0,001284031007	0,001632263262	0,001946091883	0,001388102065	0,002081586858	0,001367476898	0,001758371785	0,002063247033	0,001561113691	0,001621804620
D151	CREMOSANO	Lombardia	Cremona	0,000040514512	0,000018829637	0,000035100011	0,000017396581	0,000000000000	0,000029743826	0,000017893214	0,000004295088	0,000024782903	0,000027373959
D186	CROTTA D'ADDA	Lombardia	Cremona	0,000024454144	0,000009046007	0,000010987913	0,000008656686	0,000000000000	0,000016435018	0,000007121554	0,000001539510	0,000012200407	0,000013443512
D203	CUMIGNANO SUL NAVIGLIO	Lombardia	Cremona	0,000020697953	0,000004838162	0,000007589818	0,000005892797	0,000000000000	0,000010884760	0,000004310758	0,000001269755	0,000008907867	0,000009965526
D278	DEROVERE	Lombardia	Cremona	0,000018355497	0,000003242376	0,000003506171	0,000004136239	0,000000000000	0,000010045155	0,000003567188	0,000000245614	0,000007098020	0,000008136986
D358	DOVERA	Lombardia	Cremona	0,000074240788	0,000047561090	0,000064193894	0,000036211692	0,000000000000	0,000064720317	0,000050042445	0,000007190114	0,000051292207	0,000056582316
D574	FIESCO	Lombardia	Cremona	0,000030342614	0,000014210870	0,000021131015	0,000015773143	0,000000000000	0,000021791635	0,000013206918	0,000010671359	0,000018809718	0,000019874921
D710	FORMIGARA	Lombardia	Cremona	0,000032139594	0,000014217473	0,000016033427	0,000015279832	0,000000000000	0,000023030593	0,000014310376	0,000003039616	0,000018393566	0,000019485836
D834	GABBIONETA-BINANUOVA	Lombardia	Cremona	0,000028149756	0,000009475800	0,000017131387	0,000012334829	0,000000000000	0,000021252757	0,000010459843	0,000002539368	0,000015837616	0,000017066363
D841	GADESCO-PIEVE DELMONA	Lombardia	Cremona	0,000052099640	0,000030199348	0,000050593102	0,000037205563	0,000000000000	0,000041297201	0,000023216142	0,000004411078	0,000037198371	0,000037195848
D966	GENIVOLTA	Lombardia	Cremona	0,000034684233	0,000012999284	0,000026205403	0,000016618481	0,000000000000	0,000025270185	0,000015416531	0,000004039855	0,000020955197	0,000022476478
D993	GERRE DE' CAPRIOLI	Lombardia	Cremona	0,000035198961	0,000016991686	0,000034081536	0,000017478421	0,000000000000	0,000024048368	0,000015676130	0,000003620957	0,000022457409	0,000024203993
E082	GOMBITO	Lombardia	Cremona	0,000025871128	0,000006592967	0,000013332091	0,000008308776	0,000000000000	0,000015068887	0,000006523329	0,000001039052	0,000012247006	0,000013628501
E193	GRONTARDO	Lombardia	Cremona	0,000037562044	0,000018410380	0,000034101467	0,000018078312	0,000000000000	0,000028185711	0,000019567110	0,000030130441	0,000025296030	0,000027827941
E217	GRUMELLO CREMONESE ED UNITI	Lombardia	Cremona	0,000047320776	0,000022159541	0,000035872011	0,000027327508	0,000000000000	0,000037009060	0,000023692227	0,000004309509	0,000030787604	0,000032001375
E272	GUSSOLA	Lombardia	Cremona	0,000061002663	0,000031945991	0,000048930366	0,000042722737	0,000000000000	0,000051744328	0,000037470253	0,000090660098	0,000047060898	0,000048582686
E356	ISOLA DOVARESE	Lombardia	Cremona	0,000037640664	0,000015697291	0,000022323233	0,000016860290	0,000000000000	0,000024896395	0,000016618460	0,000001385100	0,000021314681	0,000022877241
E380	IZANO	Lombardia	Cremona	0,000042382797	0,000022550877	0,000031189948	0,000023464187	0,000000000000	0,000032736559	0,000022654027	0,000074374760	0,000030272952	0,000032661405
E793	MADIGNANO	Lombardia	Cremona	0,000061620241	0,000032039912	0,000047971459	0,000036422973	0,000000000000	0,000046847836	0,000031781385	0,000082645513	0,000043650551	0,000046185920
E843	MALAGNINO	Lombardia	Cremona	0,000038300060	0,000021024437	0,000048580956	0,000021446913	0,000000000000	0,000030204097	0,000018807377	0,000020586514	0,000028134528	0,000030480483
E983	MARTIGNANA DI PO	Lombardia	Cremona	0,000042651138	0,000023256029	0,000042722497	0,000023212020	0,000000000000	0,000035359429	0,000023405847	0,000075204532	0,000032271468	0,000035449441
F434	MONTE CREMASCO	Lombardia	Cremona	0,000047791541	0,000029757776	0,000053732664	0,000025472273	0,000000000000	0,000037132367	0,000024675085	0,000040966733	0,000034829079	0,000038111362
F681	MONTODINE	Lombardia	Cremona	0,000054887435	0,000030045459	0,000044715502	0,000028286174	0,000000000000	0,000042291867	0,000029374084	0,000005616282	0,000035770172	0,000038395492
F761	MOSCAZZANO	Lombardia	Cremona	0,000028634738	0,000008040147	0,000010387033	0,000011048271	0,000000000000	0,000016160879	0,000008075637	0,000001272280	0,000013594225	0,000014487323
F771	MOTTA BALUFFI	Lombardia	Cremona	0,000029942304	0,000012459877	0,000015504079	0,000014192539	0,000000000000	0,000020468100	0,000010831682	0,000014911310	0,000017105448	0,000018127270
G004	OFFANENGO	Lombardia	Cremona	0,000113394061	0,000069952689	0,000095151338	0,000079477288	0,000000000000	0,000094796923	0,000089725706	0,000166498504	0,000091637609	0,000095903341

Codice catastale	Denominazione	Regione	Provincia	FUNZIONI GENERALI	POLIZIA LOCALE	ISTRUZIONE PUBBLICA	RIFIUTI	TPL	VIABILITÀ E TERRITORIO	SOCIALE	ASILI NIDO	COMPLESSIVO	COMPLESSIVO SENZA RIFIUTI
G047	OLMENETA	Lombardia	Cremona	0,000028813749	0,000012684335	0,000016895938	0,000013557359	0,000000000000	0,000019161711	0,000009555964	0,000015945511	0,000016603034	0,000017671430
G185	OSTIANO	Lombardia	Cremona	0,000066139937	0,000032832837	0,000049035369	0,000043798340	0,000000000000	0,000052800354	0,000040032861	0,000006725146	0,000045699105	0,000046365876
G222	PADERNO PONCHIELLI	Lombardia	Cremona	0,000038215317	0,000016458474	0,000021361129	0,000018162802	0,000000000000	0,000029906268	0,000020420284	0,000003231886	0,000022951725	0,000024631636
G260	PALAZZO PIGNANO	Lombardia	Cremona	0,000073099666	0,000042465382	0,000060786801	0,000043651137	0,000000000000	0,000061840148	0,000049512779	0,000024536086	0,000052519133	0,000055629947
G306	PANDINO	Lombardia	Cremona	0,000162994799	0,000108615790	0,000123899107	0,000106764622	0,000061350476	0,000142161712	0,000135868890	0,000216908275	0,000131590574	0,000140299295
G469	PERSICO DOSIMO	Lombardia	Cremona	0,000068217593	0,000038442431	0,000070737643	0,000046251883	0,000000000000	0,000055817237	0,000042675197	0,000006479321	0,000050713688	0,000052278849
G483	PESCAROLO ED UNITI	Lombardia	Cremona	0,000039641374	0,000019670264	0,000029512129	0,000018331838	0,000000000000	0,000031184645	0,000019790450	0,000005497457	0,000024698900	0,000026932408
G504	PESSINA CREMONESE	Lombardia	Cremona	0,000026419326	0,000006851653	0,000013564670	0,000011408307	0,000000000000	0,000017159307	0,000007932035	0,000000692666	0,000013661815	0,000014452325
M418	PIADENA DRIZZONA	Lombardia	Cremona	0,000095474076	0,000044139994	0,000079887032	0,000071579907	0,000000000000	0,000081578430	0,000060270814	0,000169123074	0,000076279836	0,000077928529
G558	PIANENGO	Lombardia	Cremona	0,000051332992	0,000027664226	0,000038403020	0,000025002298	0,000000000000	0,000041625980	0,000028580322	0,000007507698	0,000033108580	0,000035952191
G603	PIERANICA	Lombardia	Cremona	0,000030335725	0,000012340947	0,000025925803	0,000011311339	0,000000000000	0,000019397405	0,000012191460	0,000002892152	0,000017400703	0,000019536797
G647	PIEVE D'OLMI	Lombardia	Cremona	0,000035556204	0,000014770221	0,000020078576	0,000018187836	0,000000000000	0,000026316375	0,000015580387	0,000010224035	0,000021246914	0,000022320012
G651	PIEVE SAN GIACOMO	Lombardia	Cremona	0,000041404222	0,000020410000	0,000040705498	0,000019993612	0,000000000000	0,000032050250	0,000021489614	0,000004209563	0,000027299234	0,000029861981
G721	PIZZIGHETTONE	Lombardia	Cremona	0,000133001674	0,000076996542	0,000087238238	0,000088869100	0,000000000000	0,000114826807	0,000100471054	0,000194680323	0,000102505690	0,000107289284
B914	POZZAGLIO ED UNITI	Lombardia	Cremona	0,000038747719	0,000016053117	0,000031491710	0,000019678391	0,000000000000	0,000029688351	0,000018558648	0,000003465238	0,000024434111	0,000026102375
H130	QUINTANO	Lombardia	Cremona	0,000026119945	0,000009560636	0,000016976246	0,000009922439	0,000000000000	0,000016064345	0,000008217564	0,000002810603	0,000013843590	0,000015219094
H276	RICENGO	Lombardia	Cremona	0,000039415631	0,000017734590	0,000039840438	0,000014702873	0,000000000000	0,000030164032	0,000018633975	0,000004692811	0,000024590800	0,000028059396
H314	RIPALTA ARPINA	Lombardia	Cremona	0,000031912625	0,000013614108	0,000018604521	0,000012996622	0,000000000000	0,000020917489	0,000011998829	0,000003118080	0,000017441541	0,000019000779
H315	RIPALTA CREMASCA	Lombardia	Cremona	0,000068165871	0,000037766744	0,000047958571	0,000033721577	0,000000000000	0,000057735406	0,000045187604	0,000020857808	0,000045612292	0,000049783448
H316	RIPALTA GUERINA	Lombardia	Cremona	0,000020315374	0,000004010975	0,000010423656	0,000008059607	0,000000000000	0,000012484785	0,000004370993	0,000003177914	0,000009981973	0,000010656322
H341	RIVAROLO DEL RE ED UNITI	Lombardia	Cremona	0,000047824715	0,000023235692	0,000044621194	0,000038465987	0,000000000000	0,000039594510	0,000025803148	0,000043003697	0,000037121979	0,000036650513
H357	RIVOLTA D'ADDA	Lombardia	Cremona	0,000146686754	0,000096549966	0,000100225994	0,000096653388	0,000000000000	0,000133812692	0,000119117922	0,000023496475	0,000108784472	0,000113039948
H372	ROBECCO D'OGLIO	Lombardia	Cremona	0,000054062410	0,000028645138	0,000038685647	0,000033168780	0,000000000000	0,000042872576	0,000032468526	0,000006144073	0,000036565225	0,000037756668
H508	ROMANENGO	Lombardia	Cremona	0,000063381879	0,000037248803	0,000055154187	0,000036683883	0,000012965299	0,000054094711	0,000042615074	0,000009109569	0,000045488772	0,000048577448
H731	SALVIROLA	Lombardia	Cremona	0,000031248256	0,000015437477	0,000028054950	0,000014697643	0,000000000000	0,000021911080	0,000012902445	0,000002614339	0,000019348766	0,000020980338
H767	SAN BASSANO	Lombardia	Cremona	0,000050747653	0,000030747918	0,000041460588	0,000042240196	0,000000000000	0,000040753823	0,000030309180	0,000005321088	0,000038160864	0,000036729872
H815	SAN DANIELE PO	Lombardia	Cremona	0,000039088886	0,000016988326	0,000026166023	0,000022815045	0,000000000000	0,000029757236	0,000019292816	0,000002463051	0,000024769943	0,000025455704
H918	SAN GIOVANNI IN CROCE	Lombardia	Cremona	0,000044958427	0,000042576568	0,000037923976	0,000045301593	0,000000000000	0,000035063962	0,000024808867	0,000016036781	0,000037063493	0,000034173641
I007	SAN MARTINO DEL LAGO	Lombardia	Cremona	0,000020021321	0,000004482590	0,000005543882	0,000007293018	0,000000000000	0,000011915036	0,000004873054	0,000007395795	0,000009295581	0,000009998062
I497	SCANDOLARA RAVARA	Lombardia	Cremona	0,000037886379	0,000017726508	0,000029614700	0,000021298678	0,000000000000	0,000029612088	0,000020895401	0,000002654964	0,000024879763	0,000026135975
I498	SCANDOLARA RIPA D'OGLIO	Lombardia	Cremona	0,000022324305	0,000007717483	0,000010079606	0,000007456477	0,000000000000	0,000013035528	0,000006891729	0,000003979034	0,000010915612	0,000012129045
I627	SERGNANO	Lombardia	Cremona	0,000068976626	0,000041824799	0,000049727412	0,000038053097	0,000000000000	0,000058091126	0,000044212229	0,000044026562	0,000048191597	0,000051748092
I683	SESTO ED UNITI	Lombardia	Cremona	0,000065276655	0,000038006588	0,000074512784	0,000046117125	0,000000000000	0,000055370774	0,000043457527	0,000010069413	0,000050772758	0,000052405912
I790	SOLAROLO RAINERIO	Lombardia	Cremona	0,000030574258	0,000009987252	0,000014609368	0,000018059067	0,000000000000	0,000020905853	0,000011445616	0,000002308453	0,000017606580	0,000017447851
I827	SONCINO	Lombardia	Cremona	0,000159192227	0,000091866098	0,000105712734	0,000112495840	0,000000000000	0,000141200055	0,000114691732	0,000216761656	0,000123390069	0,000127211667
I849	SORESINA	Lombardia	Cremona	0,000160687778	0,000107071936	0,000143104208	0,000109340022	0,000000000000	0,000148417063	0,000140488373	0,000326870847	0,000137890771	0,000147906117
I865	SOSPIRO	Lombardia	Cremona	0,000066889929	0,000044704264	0,000051616609	0,000062512359	0,000000000000	0,000055173006	0,000049833741	0,000060906407	0,000055755267	0,000053384940
I906	SPINADESCO	Lombardia	Cremona	0,000039003241	0,000016954948	0,000021500718	0,000023317808	0,000000000000	0,000030980045	0,000019707446	0,000002698278	0,000024493835	0,000024906374
I909	SPINEDA	Lombardia	Cremona	0,000022712763	0,000008340766	0,000011550599	0,000008083289	0,000000000000	0,000014963372	0,000007015427	0,000002001820	0,000011561866	0,000012782120
I914	SPINO D'ADDA	Lombardia	Cremona	0,000124993625	0,000080750011	0,000130426653	0,000072187096	0,000000000000	0,000110206566	0,000099328347	0,000169463035	0,000100787782	0,000110820646
I935	STAGNO LOMBARDO	Lombardia	Cremona	0,000040640722	0,000016876998	0,000030797531	0,000025701304	0,000000000000	0,000033900165	0,000019777912	0,000003232537	0,000027017430	0,000027479115
L164	TICENGO	Lombardia	Cremona	0,000020309291	0,000004749561	0,000006128783	0,000007071804	0,000000000000	0,000010963329	0,000004463535	0,000001385366	0,000008979500	0,000009648702
L221	TORLINO VIMERCATI	Lombardia	Cremona	0,000020603212	0,000005090807	0,000006734413	0,000006617623	0,000000000000	0,000011723682	0,000004896217	0,000001038882	0,000009165817	0,000010059701
L225	TORNATA	Lombardia	Cremona	0,000020747713	0,000004894854	0,000008121573	0,000006695552	0,000000000000	0,000012354811	0,000005254051	0,000007642555	0,000009767192	0,000010844696
L258	TORRE DE' PICENARDI	Lombardia	Cremona	0,000052311312	0,000027317207	0,000045406143	0,000033577803	0,000010058654	0,000045988495	0,000028225803	0,000004963227	0,000037113681	0,000038354035
L296	TORRICELLA DEL PIZZO	Lombardia	Cremona	0,000022946675	0,000007425935	0,000006488810	0,000010473765	0,000000000000	0,000016518483	0,000007121163	0,000001272085	0,000011680495	0,000012103806
L389	TRESCORE CREMASCO	Lombardia	Cremona	0,000059736636	0,000032154603	0,000043853069	0,000026078595	0,000000000000	0,000046481441	0,000035702451	0,000007976134	0,000037748850	0,000041842671
L426	TRIGOLO	Lombardia	Cremona	0,000042979375	0,000020822413	0,000033170550	0,000024154296	0,000000000000	0,000033911113	0,000024414876	0,000003467458	0,000028381964	0,000029864992
L535	VAIANO CREMASCO	Lombardia	Cremona	0,000071099451	0,000044652954	0,000064678504	0,000037196117	0,000000000000	0,000056657408	0,000048156170	0,000008193350	0,000049580110	0,000053924304
L539	VAILATE	Lombardia	Cremona	0,000082981496	0,000054627988	0,000083501086	0,000047604144	0,000000000000	0,000073202675	0,000056421151	0,000010725003	0,000061095209	0,000065827754
L806	VESCOVATO	Lombardia	Cremona	0,000080389402	0,000045799354	0,000071385743	0,000050372714	0,000000000000	0,000066845024	0,000057144350	0,000012668302	0,000058549887	0,000061418367
M116	VOLONGO	Lombardia	Cremona	0,000022415042	0,000006530572	0,000005941896	0,000005256805	0,000000000000	0,000012894302	0,000006054988	0,000000692614	0,000009468201	0,000010945521
M127	VOLTIDO	Lombardia	Cremona	0,000020859398	0,000003701020	0,000004528895	0,000007962717	0,000000000000	0,000010616813	0,000004190651	0,000000519665	0,000008920479	0,000009256453
A005	ABBADIA LARIANA	Lombardia	Lecco	0,000080880946	0,000045046105	0,000049980738	0,000059766000	0,000022360420	0,000078882783	0,000047285830	0,000014888764	0,000058981072	0,000058705727
A112	AIRUNO	Lombardia	Lecco	0,000056299771	0,000035441161	0,000049523335	0,000035976749	0,000000000000	0,000048563213	0,000035978072	0,000058909256	0,000042872136	0,000045290975
A301	ANNONE DI BRIANZA	Lombardia	Lecco	0,000052164212	0,000025288371	0,000046478663	0,000026266492	0,000000000000	0,000039869699	0,000026545480	0,000004940934	0,000033861727	0,000036526067
A594	BALLABIO	Lombardia	Lecco	0,000089962458	0,000037985147	0,000093642473	0,000053780391	0,000052047403	0,000092531846	0,000052718199	0,000025747197	0,000068264799	0,000073345800
A683	BARZAGO	Lombardia	Lecco	0,000053488734	0,000051845453	0,000037826801	0,000033182184	0,000000000000	0,000043348650	0,000026042177	0,000042929738	0,000038427069	0,000040266928
A686	BARZANÒ	Lombardia	Lecco	0,000102180916	0,000067096966	0,000074619704	0,000062929678	0,000056261289	0,000084589931	0,000066886521	0,000016060449	0,000073568254	0,000077300171
A687	BARZIO	Lombardia	Lecco	0,000066208905	0,000030482546	0,000023467066	0,000036804363	0,000000000000	0,000056091705	0,000022222156	0,000008279953	0,000038099592	0,000038553947
A745	BELLANO	Lombardia	Lecco	0,000106179937	0,000038457545	0,000045198415	0,000061751321	0,000043781912	0,000105661362	0,000053476485	0,000010733216	0,000068060956	0,000070274319

Codice catastale	Denominazione	Regione	Provincia	FUNZIONI GENERALI	POLIZIA LOCALE	ISTRUZIONE PUBBLICA	RIFIUTI	TPL	VIABILITÀ E TERRITORIO	SOCIALE	ASILI NIDO	COMPLESSIVO	COMPLESSIVO SENZA RIFIUTI
B081	BOSISIO PARINI	Lombardia	Lecco	0,000076091271	0,000094166610	0,000084356481	0,000040183761	0,000000000000	0,000058438409	0,000062427703	0,000007832024	0,000059717326	0,000066569526
B194	BRIVIO	Lombardia	Lecco	0,000089071009	0,000061912102	0,000086150527	0,000057885321	0,000000000000	0,000076789772	0,000063103596	0,000098200533	0,000070643148	0,000075118480
B261	BULCIAGO	Lombardia	Lecco	0,000060479502	0,000033187712	0,000048102323	0,000036178471	0,000000000000	0,000048725275	0,000034135085	0,000010603779	0,000041267706	0,000043052964
B396	CALCO	Lombardia	Lecco	0,000105143505	0,000065413410	0,000096643814	0,000080087103	0,000000000000	0,000088275186	0,000073046282	0,000012918866	0,000080771733	0,000081011895
B423	CALOLZIOCORTE	Lombardia	Lecco	0,000225044461	0,000135397819	0,000278955518	0,000200613404	0,000000000000	0,000250094111	0,000223270065	0,000314375763	0,000218284343	0,000224483150
B763	CARENNO	Lombardia	Lecco	0,000042531853	0,000016819256	0,000026968713	0,000016894707	0,000000000000	0,000039026988	0,000019466087	0,000005760606	0,000025259179	0,000028193361
B937	CASARGO	Lombardia	Lecco	0,000046298870	0,000015293281	0,000020098764	0,000025549578	0,000010403284	0,000049555742	0,000010458831	0,000003754818	0,000027370236	0,000028008907
B943	CASATENOVO	Lombardia	Lecco	0,000233065024	0,000164338886	0,000237662754	0,000154864761	0,000000000000	0,000207368839	0,000203379849	0,000213375071	0,000192500410	0,000205702659
B996	CASSAGO BRIANZA	Lombardia	Lecco	0,000081545491	0,000053356209	0,000084942143	0,000053749149	0,000042560749	0,000071323138	0,000056472985	0,000118204745	0,000067847579	0,000072793182
C024	CASSINA VALSASSINA	Lombardia	Lecco	0,000030703535	0,000006715224	0,000015520056	0,000008318181	0,000000000000	0,000027930767	0,000007184107	0,000001840221	0,000015156118	0,000017554805
C187	CASTELLO DI BRIANZA	Lombardia	Lecco	0,000052200898	0,000031541696	0,000042155193	0,000023016030	0,000000000000	0,000044201339	0,000028352659	0,000008026718	0,000033810494	0,000037597095
C521	CERNUSCO LOMBARDONE	Lombardia	Lecco	0,000083645025	0,000076365529	0,000068410394	0,000051697164	0,000000000000	0,000064584781	0,000057373830	0,000081508386	0,000063674305	0,000067875779
C563	CESANA BRIANZA	Lombardia	Lecco	0,000054084456	0,000038341513	0,000041365767	0,000033116250	0,000000000000	0,000045150135	0,000028560921	0,000008851694	0,000037344792	0,000038828127
C752	CIVATE	Lombardia	Lecco	0,000080728253	0,000041082318	0,000058999796	0,000049377617	0,000000000000	0,000070509129	0,000055091138	0,000009954096	0,000056435118	0,000058910826
C839	COLICO	Lombardia	Lecco	0,000199904382	0,000121010250	0,000143801256	0,000156021769	0,000000000000	0,000205822712	0,000120129660	0,000174596737	0,000156542157	0,000156724704
C851	COLLE BRIANZA	Lombardia	Lecco	0,000043824722	0,000016457662	0,000030902477	0,000019073471	0,000000000000	0,000039604913	0,000019968665	0,000004173385	0,000026649900	0,000029307643
D065	CORTENOVA	Lombardia	Lecco	0,000037671830	0,000018597501	0,000032073092	0,000018086945	0,000000000000	0,000037800360	0,000014778256	0,000002026999	0,000024390335	0,000026601507
D112	COSTA MASNAGA	Lombardia	Lecco	0,000147543792	0,000076436407	0,000095482886	0,000054218660	0,000000000000	0,000080345966	0,000062839510	0,000013134208	0,000080413306	0,000089602153
D131	CRANDOLA VALSASSINA	Lombardia	Lecco	0,000020585597	0,000003115425	0,000006675677	0,000005220544	0,000000000000	0,000013155825	0,000002781905	0,000000989911	0,000008497264	0,000009646708
D143	CREMELLA	Lombardia	Lecco	0,000039173254	0,000019752662	0,000026513961	0,000019933612	0,000000000000	0,000029252476	0,000019207132	0,000005181833	0,000024305478	0,000025839090
D145	CREMENO	Lombardia	Lecco	0,000058150581	0,000020787056	0,000028712053	0,000034872834	0,000000000000	0,000067022968	0,000022966605	0,000013552356	0,000037665380	0,000038644981
D280	DERVIO	Lombardia	Lecco	0,000070986671	0,000027954367	0,000049180330	0,000061670661	0,000000000000	0,000077057473	0,000034922603	0,000009891239	0,000053198039	0,000050225919
D327	DOLZAGO	Lombardia	Lecco	0,000056569849	0,000032446084	0,000037697855	0,000027222565	0,000000000000	0,000043184132	0,000028726723	0,000007467309	0,000035152261	0,000037933927
D346	DORIO	Lombardia	Lecco	0,000023060165	0,000004224688	0,000003945310	0,000009499855	0,000000000000	0,000017704117	0,000004011234	0,000000848491	0,000010541223	0,000010906525
D398	ELLO	Lombardia	Lecco	0,000032188577	0,000012767637	0,000032408619	0,000015734695	0,000013334758	0,000024104336	0,000015971487	0,000001634383	0,000021323405	0,000023283874
D428	ERVE	Lombardia	Lecco	0,000025721477	0,000010282670	0,000015340334	0,000008447973	0,000000000000	0,000018685501	0,000008031222	0,000013275097	0,000013908419	0,000015823894
D436	ESINO LARIO	Lombardia	Lecco	0,000035997710	0,000009768580	0,000014862000	0,000020722922	0,000008903812	0,000036012187	0,000008549213	0,000002686903	0,000021039036	0,000021149926
D865	GALBIATE	Lombardia	Lecco	0,000150464028	0,000093421404	0,000159467295	0,000111432488	0,000067217236	0,000155726588	0,000132902453	0,000229001658	0,000135761262	0,000144295578
D913	GARBAGNATE MONASTERO	Lombardia	Lecco	0,000055640786	0,000032104588	0,000055090935	0,000031973170	0,000022557932	0,000050051495	0,000026395385	0,000008260917	0,000039678458	0,000042381405
D926	GARLATE	Lombardia	Lecco	0,000070691706	0,000020620883	0,000062358533	0,000043642256	0,000000000000	0,000053204142	0,000032558515	0,000055467814	0,000048210339	0,000049812781
E287	IMBERSAGO	Lombardia	Lecco	0,000058123959	0,000027195439	0,000046971232	0,000031706452	0,000000000000	0,000046378372	0,000026361088	0,000006569692	0,000037445069	0,000039458124
E305	INTROBIO	Lombardia	Lecco	0,000059842656	0,000020309195	0,000033719141	0,000034524679	0,000000000000	0,000053136492	0,000027840325	0,000008299035	0,000037416326	0,000038430690
M348	LA VALLETTA BRIANZA	Lombardia	Lecco	0,000089421945	0,000054757726	0,000101095998	0,000045161026	0,000000000000	0,000078525035	0,000058347436	0,000011769907	0,000064991121	0,000071947341
E507	LECCO	Lombardia	Lecco	0,000891875587	0,001353752089	0,000944721468	0,000756727033	0,002064055098	0,000920939609	0,001021962613	0,001382008468	0,000976714765	0,001053884490
E581	LIERNA	Lombardia	Lecco	0,000057261696	0,000022526144	0,000036676962	0,000040471200	0,000014569518	0,000057512555	0,000028571385	0,000004660056	0,000039971007	0,000039795544
E656	LOMAGNA	Lombardia	Lecco	0,000091971290	0,000061130684	0,000077576013	0,000056094186	0,000000000000	0,000080512083	0,000065215519	0,000071558757	0,000069317298	0,000073955847
E858	MALGRATE	Lombardia	Lecco	0,000065985464	0,000103208042	0,000104492109	0,000064895581	0,000000000000	0,000069721940	0,000076175689	0,000013989260	0,000071124950	0,000073310156
E879	MANDELLO DEL LARIO	Lombardia	Lecco	0,000208646201	0,000114413336	0,000147434243	0,000146776204	0,000000000000	0,000206219142	0,000178747911	0,000023518644	0,000159161963	0,000163506777
E947	MARGNO	Lombardia	Lecco	0,000028084958	0,000009714063	0,000009565288	0,000011638979	0,000008489197	0,000023707330	0,000004177771	0,000001134719	0,000014221311	0,000015127170
F133	MERATE	Lombardia	Lecco	0,000265982705	0,000311488304	0,000252137336	0,000225512001	0,000000000000	0,000236203932	0,000247329347	0,000346083459	0,000244686967	0,000251413373
F248	MISSAGLIA	Lombardia	Lecco	0,000160230862	0,000107643888	0,000130627589	0,000090034571	0,000000000000	0,000146440097	0,000124814216	0,000197046835	0,000123524480	0,000135272440
F265	MOGGIO	Lombardia	Lecco	0,000041399369	0,000010534563	0,000007806365	0,000018074850	0,000000000000	0,000038351512	0,000007270319	0,000000476343	0,000020242286	0,000021002603
F304	MOLTENO	Lombardia	Lecco	0,000070508886	0,000047933606	0,000060608313	0,000042738048	0,000000000000	0,000058995106	0,000046241195	0,000017658741	0,000050948889	0,000053829178
F561	MONTE MARENZO	Lombardia	Lecco	0,000041998509	0,000021756478	0,000047918778	0,000024196481	0,000000000000	0,000034774072	0,000024347135	0,000067817737	0,000032763282	0,000035768440
F657	MONTEVECCHIA	Lombardia	Lecco	0,000061937184	0,000019436629	0,000059885698	0,000031324872	0,000017279218	0,000052585239	0,000027836157	0,000093181806	0,000044120337	0,000048608871
F674	MONTICELLO BRIANZA	Lombardia	Lecco	0,000079870946	0,000070659356	0,000066157813	0,000053791402	0,000000000000	0,000070105844	0,000060864537	0,000009432694	0,000061212521	0,000063815783
F758	MORTERONE	Lombardia	Lecco	0,000014970822	0,000000586352	0,000001041186	0,000001856542	0,000000000000	0,000007693555	0,000000454932	0,000000158781	0,000004574878	0,000005528446
F887	NIBIONNO	Lombardia	Lecco	0,000075389698	0,000047759253	0,000065833009	0,000042287693	0,000000000000	0,000059167161	0,000045864500	0,000017844256	0,000052421385	0,000055976193
G009	OGGIONO	Lombardia	Lecco	0,000172917987	0,000175165619	0,000141221658	0,000099497743	0,000000000000	0,000150323843	0,000131972214	0,000035562469	0,000129830939	0,000140471552
G026	OLGIATE MOLGORA	Lombardia	Lecco	0,000113561429	0,000078732586	0,000104783354	0,000087625846	0,000000000000	0,000103745648	0,000094730770	0,000018455433	0,000091773640	0,000093228650
G030	OLGINATE	Lombardia	Lecco	0,000120988736	0,000059784037	0,000143004690	0,000101904165	0,000000000000	0,000128855200	0,000103146137	0,000193520205	0,000111664376	0,000115088170
G040	OLIVETO LARIO	Lombardia	Lecco	0,000043023033	0,000023181540	0,000021582788	0,000017884539	0,000000000000	0,000041061970	0,000018029596	0,000005412924	0,000025357181	0,000027978517
G161	OSNAGO	Lombardia	Lecco	0,000094883823	0,000056543453	0,000060581405	0,000063384186	0,000000000000	0,000079850621	0,000064314160	0,000010367684	0,000066668452	0,000067820543
G218	PADERNO D'ADDA	Lombardia	Lecco	0,000074813917	0,000049776694	0,000094644568	0,000048112545	0,000000000000	0,000062719443	0,000049542612	0,000030516702	0,000059194710	0,000063082234
G241	PAGNONA	Lombardia	Lecco	0,000021065025	0,000005264632	0,000004252963	0,000003965287	0,000000000000	0,000013104631	0,000004542708	0,000000369295	0,000008340575	0,000009875387
G336	PARLASCO	Lombardia	Lecco	0,000015078118	0,000001716154	0,000001917990	0,000003839218	0,000000000000	0,000007472736	0,000001654671	0,000000118344	0,000005460734	0,000006029547
G368	PASTURO	Lombardia	Lecco	0,000059167211	0,000022372431	0,000036481563	0,000038840640	0,000000000000	0,000060537563	0,000024273997	0,000003957755	0,000039071519	0,000039152510
G456	PERLEDO	Lombardia	Lecco	0,000042525788	0,000014136280	0,000012383835	0,000034943279	0,000000000000	0,000040562727	0,000012288994	0,000001555568	0,000026770660	0,000023903779
G485	PESCATE	Lombardia	Lecco	0,000050031260	0,000017456004	0,000044527946	0,000026544121	0,000000000000	0,000042746698	0,000026022444	0,000070753510	0,000035528025	0,000038679498
H028	PREMANA	Lombardia	Lecco	0,000061747561	0,000024756007	0,000042102380	0,000024089530	0,000000000000	0,000064384434	0,000025296035	0,000006258640	0,000037347191	0,000041997860
H063	PRIMALUNA	Lombardia	Lecco	0,000060103998	0,000022682169	0,000046090362	0,000026062093	0,000000000000	0,000057616463	0,000028245898	0,000097608739	0,000041090883	0,000046362848

Codice catastale	Denominazione	Regione	Provincia	FUNZIONI GENERALI	POLIZIA LOCALE	ISTRUZIONE PUBBLICA	RIFIUTI	TPL	VIABILITÀ E TERRITORIO	SOCIALE	ASILI NIDO	COMPLESSIVO	COMPLESSIVO SENZA RIFIUTI
G223	ROBBIATE	Lombardia	Lecco	0,000111223711	0,000078345490	0,000132702337	0,000075000987	0,000000000000	0,000098624089	0,000088917707	0,000151020123	0,000095252345	0,000102356341
H486	ROGENO	Lombardia	Lecco	0,000060720666	0,000040342767	0,000048766813	0,000032746682	0,000000000000	0,000052512081	0,000038649030	0,000006868831	0,000042011613	0,000045261667
I243	SANTA MARIA HOÈ	Lombardia	Lecco	0,000047979230	0,000027948765	0,000046829851	0,000025591702	0,000000000000	0,000036227325	0,000023991755	0,000004415920	0,000032247865	0,000034582788
I759	SIRONE	Lombardia	Lecco	0,000050588402	0,000038217741	0,000039032998	0,000025362534	0,000000000000	0,000039580881	0,000025920959	0,000005301815	0,000033125095	0,000035848131
I761	SIRTORI	Lombardia	Lecco	0,000058124344	0,000032605543	0,000048395900	0,000031398352	0,000000000000	0,000047732933	0,000032222449	0,000007748993	0,000039039646	0,000041720143
I994	SUEGLIO	Lombardia	Lecco	0,000022131555	0,000002045859	0,000003061032	0,000005744677	0,000000000000	0,000015547395	0,000001868831	0,000000565676	0,000008518721	0,000009491831
I996	SUELLO	Lombardia	Lecco	0,000041048241	0,000016356243	0,000037133338	0,000021976916	0,000000000000	0,000032954796	0,000020950779	0,000064844575	0,000029366603	0,000031958839
L022	TACENO	Lombardia	Lecco	0,000027204250	0,000007976454	0,000012983636	0,000010125143	0,000000000000	0,000019859578	0,000006091680	0,000001876097	0,000013566933	0,000014774282
L581	VALGREGHENTINO	Lombardia	Lecco	0,000067339662	0,000033983111	0,000089437202	0,000038022058	0,000000000000	0,000061593679	0,000047833606	0,000083552028	0,000054997724	0,000060952636
L634	VALMADRERA	Lombardia	Lecco	0,000203233959	0,000098367087	0,000225698806	0,000142638819	0,000000000000	0,000205799714	0,000179201682	0,000091577579	0,000168759218	0,000177922020
M395	VALVARRONE	Lombardia	Lecco	0,000032145825	0,000007069185	0,000018608490	0,000009913469	0,000000000000	0,000027817925	0,000006737333	0,000005392054	0,000016332573	0,000018584337
L680	VARENNA	Lombardia	Lecco	0,000045600443	0,000020320174	0,000011761861	0,000025600133	0,000000000000	0,000030021202	0,000011237965	0,000003643010	0,000023947428	0,000023367674
L751	VERCURAGO	Lombardia	Lecco	0,000056998987	0,000028639713	0,000046430709	0,000040483785	0,000000000000	0,000051564576	0,000034261375	0,000070315616	0,000043840501	0,000045018007
M337	VERDERIO	Lombardia	Lecco	0,000101153476	0,000069843254	0,000113231864	0,000055674522	0,000000000000	0,000088401755	0,000072257502	0,000012532786	0,000075996022	0,000083124622
L866	VIGANÒ	Lombardia	Lecco	0,000048157360	0,000025011319	0,000030018555	0,000024169086	0,000000000000	0,000036030261	0,000023782271	0,000004943946	0,000029486966	0,000031352431
A004	ABBADIA CERRETO	Lombardia	Lodi	0,000017748714	0,000002978498	0,000005935552	0,000004103065	0,000000000000	0,000008266378	0,000003061497	0,000000693174	0,000006995293	0,000008009861
A811	BERTONICO	Lombardia	Lodi	0,000036590165	0,000013773440	0,000026612832	0,000016286071	0,000000000000	0,000025738853	0,000016029468	0,000002655806	0,000021444679	0,000023254272
A919	BOFFALORA D'ADDA	Lombardia	Lodi	0,000040443433	0,000020766582	0,000045863903	0,000019304800	0,000000000000	0,000029877089	0,000018403647	0,000006420644	0,000026976221	0,000029667287
A995	BORGHETTO LODIGIANO	Lombardia	Lodi	0,000086395179	0,000051827991	0,000097874344	0,000060712532	0,000000000000	0,000078734037	0,000059428443	0,000011398238	0,000067996048	0,000070551040
B017	BORGO SAN GIOVANNI	Lombardia	Lodi	0,000048979225	0,000026235178	0,000053070352	0,000020440162	0,000000000000	0,000040088784	0,000024949496	0,000009632058	0,000032610547	0,000036879809
B141	BREMBIO	Lombardia	Lodi	0,000060484979	0,000031020468	0,000051626712	0,000030437674	0,000000000000	0,000049714641	0,000034680697	0,000068520327	0,000042526651	0,000046767356
B887	CASALETTO LODIGIANO	Lombardia	Lodi	0,000055686932	0,000031444830	0,000066733604	0,000031381115	0,000000000000	0,000047591687	0,000030212279	0,000020869380	0,000041044474	0,000044434293
B899	CASALMAIOCCO	Lombardia	Lodi	0,000060915801	0,000037690076	0,000072054192	0,000026760062	0,000000000000	0,000050016036	0,000037830266	0,000011237471	0,000043086236	0,000048813311
B910	CASALPUSTERLENGO	Lombardia	Lodi	0,000273635323	0,000197266983	0,000270610721	0,000183820573	0,000148544187	0,000242344044	0,000244985799	0,000281897205	0,000232664988	0,000249799171
B961	CASELLE LANDI	Lombardia	Lodi	0,000040998016	0,000019015000	0,000029814788	0,000019821022	0,000000000000	0,000034614945	0,000020595004	0,000018457622	0,000026379717	0,000028680449
B958	CASELLE LURANI	Lombardia	Lodi	0,000056261610	0,000034933199	0,000073975181	0,000032868894	0,000000000000	0,000048823062	0,000037730169	0,000009834515	0,000043612246	0,000047380917
M393	CASTELGERUNDO	Lombardia	Lodi	0,000039824788	0,000019453254	0,000036870278	0,000020519108	0,000000000000	0,000030907049	0,000018257799	0,000003231915	0,000025887154	0,000027770217
C228	CASTELNUOVO BOCCA D'ADDA	Lombardia	Lodi	0,000042999439	0,000020491953	0,000034638998	0,000021820819	0,000000000000	0,000034534483	0,000021926941	0,000021722489	0,000028342132	0,000030629751
C304	CASTIGLIONE D'ADDA	Lombardia	Lodi	0,000088280080	0,000051900389	0,000078781803	0,000053053552	0,000000000000	0,000074536417	0,000063553804	0,000010850380	0,000064011390	0,000067855301
C329	CASTIRAGA VIDARDO	Lombardia	Lodi	0,000054038868	0,000031371339	0,000104529909	0,000029021003	0,000000000000	0,000046629690	0,000026300865	0,000103458395	0,000047492422	0,000053972030
C394	CAVENAGO D'ADDA	Lombardia	Lodi	0,000056938945	0,000027174568	0,000048486190	0,000030456022	0,000000000000	0,000044171858	0,000028478040	0,000061624520	0,000039275439	0,000042369211
C555	CERVIGNANO D'ADDA	Lombardia	Lodi	0,000045099142	0,000027219100	0,000045817482	0,000020963592	0,000000000000	0,000036228808	0,000021420544	0,000014448397	0,000030291166	0,000033563195
C816	CODOGNO	Lombardia	Lodi	0,000285276188	0,000263288777	0,000300783712	0,000241182354	0,000139105523	0,000251601849	0,000262586731	0,000380060528	0,000265628251	0,000274203652
C917	COMAZZO	Lombardia	Lodi	0,000052225675	0,000025174227	0,000052323399	0,000020854163	0,000000000000	0,000039590698	0,000022113703	0,000007994659	0,000032618698	0,000036745592
D021	CORNEGLIANO LAUDENSE	Lombardia	Lodi	0,000064052466	0,000024883209	0,000100369491	0,000042996955	0,000000000000	0,000055960357	0,000032572797	0,000006033394	0,000050411141	0,000053011971
D028	CORNO GIOVINE	Lombardia	Lodi	0,000033915334	0,000013383309	0,000017514483	0,000018594556	0,000000000000	0,000024616586	0,000015274038	0,000004155189	0,000020118013	0,000020652428
D029	CORNOVECCHIO	Lombardia	Lodi	0,000016201586	0,000002634897	0,000003639948	0,000003558466	0,000000000000	0,000007978936	0,000002504972	0,000004243976	0,000006246100	0,000007188898
D068	CORTE PALASIO	Lombardia	Lodi	0,000036602409	0,000016055610	0,000033959033	0,000018125136	0,000000000000	0,000028354671	0,000018852183	0,000005119437	0,000023883479	0,000025903454
D159	CRESPIATICA	Lombardia	Lodi	0,000049675259	0,000027253769	0,000052600651	0,000023230890	0,000000000000	0,000036777845	0,000025462633	0,000008027002	0,000033101975	0,000036564663
D660	FOMBIO	Lombardia	Lodi	0,000052592383	0,000024952757	0,000078759650	0,000025560760	0,000000000000	0,000039467636	0,000023805808	0,000010367470	0,000037676997	0,000041927265
D868	GALGAGNANO	Lombardia	Lodi	0,000030556354	0,000013547417	0,000018443517	0,000012678476	0,000000000000	0,000022518608	0,000012548836	0,000002891383	0,000017336658	0,000018970707
E127	GRAFFIGNANA	Lombardia	Lodi	0,000059793290	0,000031610866	0,000060960423	0,000031084037	0,000000000000	0,000046024155	0,000033783480	0,000006119904	0,000040824978	0,000044242013
E238	GUARDAMIGLIO	Lombardia	Lodi	0,000062890114	0,000034025083	0,000045356791	0,000040939431	0,000000000000	0,000053988339	0,000034688532	0,000006159970	0,000043218069	0,000044017395
E627	LIVRAGA	Lombardia	Lodi	0,000057017970	0,000030399930	0,000053302232	0,000033323178	0,000000000000	0,000046552589	0,000032016827	0,000036683315	0,000040754542	0,000043361398
E648	LODI	Lombardia	Lodi	0,000782279273	0,001052284232	0,000958553393	0,000637795546	0,001292614281	0,000834631934	0,000949959719	0,000913032592	0,000840440252	0,000911526199
E651	LODI VECCHIO	Lombardia	Lodi	0,000132093036	0,000088254976	0,000164961782	0,000082451707	0,000000000000	0,000119158485	0,000109518748	0,000198297217	0,000113613725	0,000124545082
E777	MACCASTORNA	Lombardia	Lodi	0,000014534872	0,000001749801	0,000001800210	0,000000909795	0,000000000000	0,000004738749	0,000000682394	0,000001364864	0,000004151649	0,000005288863
E840	MAIRAGO	Lombardia	Lodi	0,000035058612	0,000015129212	0,000031412393	0,000015127192	0,000000000000	0,000026634795	0,000015309906	0,000011754323	0,000021910081	0,000024289457
E852	MALEO	Lombardia	Lodi	0,000069755955	0,000036375267	0,000061836222	0,000046548141	0,000000000000	0,000058684452	0,000045653133	0,000006237539	0,000050584557	0,000052000496
E994	MARUDO	Lombardia	Lodi	0,000038478708	0,000018275263	0,000041400033	0,000020484712	0,000000000000	0,000029366483	0,000018692643	0,000005785680	0,000026105768	0,000028077583
F028	MASSALENGO	Lombardia	Lodi	0,000079959542	0,000053620609	0,000104431701	0,000048552961	0,000000000000	0,000069840377	0,000054189524	0,000027303211	0,000063299114	0,000068471932
F102	MELETI	Lombardia	Lodi	0,000020343783	0,000004832876	0,000007710758	0,000007509157	0,000000000000	0,000011997223	0,000005401939	0,000005603089	0,000009743352	0,000010527088
F149	MERLINO	Lombardia	Lodi	0,000039761501	0,000018457970	0,000039412927	0,000015655813	0,000000000000	0,000030352645	0,000019063778	0,000004566519	0,000024984288	0,000028256634
F423	MONTANASO LOMBARDO	Lombardia	Lodi	0,000052000283	0,000025611514	0,000056153998	0,000029879654	0,000000000000	0,000038377352	0,000023569615	0,000067654776	0,000037831957	0,000040621553
F801	MULAZZANO	Lombardia	Lodi	0,000098846080	0,000069973879	0,000105734753	0,000051230484	0,000000000000	0,000091372291	0,000076376349	0,000036133135	0,000075329968	0,000083783851
G107	ORIO LITTA	Lombardia	Lodi	0,000048333293	0,000024996348	0,000044731440	0,000023283654	0,000000000000	0,000036951324	0,000026111382	0,000005641720	0,000031703169	0,000034656659
G166	OSPEDALETTO LODIGIANO	Lombardia	Lodi	0,000045034059	0,000042087458	0,000043003065	0,000025380346	0,000000000000	0,000036507613	0,000024898892	0,000005903744	0,000032327305	0,000034764236
G171	OSSAGO LODIGIANO	Lombardia	Lodi	0,000036519679	0,000018047800	0,000037022504	0,000018449919	0,000000000000	0,000026063388	0,000017069698	0,000003284992	0,000023866828	0,000025767032
G096	PIEVE FISSIRAGA	Lombardia	Lodi	0,000050680733	0,000027142970	0,000056227861	0,000024063950	0,000000000000	0,000035392250	0,000017750091	0,000003815341	0,000032455287	0,000035398893
H701	SALERANO SUL LAMBRO	Lombardia	Lodi	0,000051951506	0,000027806746	0,000045912195	0,000025119982	0,000000000000	0,000041599888	0,000031260415	0,000006432131	0,000034617645	0,000037949339
H844	SAN FIORANO	Lombardia	Lodi	0,000042671308	0,000022588892	0,000046597138	0,000018134292	0,000000000000	0,000032924778	0,000020512541	0,000047455467	0,000029603902	0,000033627338

Codice catastale	Denominazione	Regione	Provincia	FUNZIONI GENERALI	POLIZIA LOCALE	ISTRUZIONE PUBBLICA	RIFIUTI	TPL	VIABILITÀ E TERRITORIO	SOCIALE	ASILI NIDO	COMPLESSIVO	COMPLESSIVO SENZA RIFIUTI
I012	SAN MARTINO IN STRADA	Lombardia	Lodi	0,000076381981	0,000046606225	0,000071528801	0,000051883324	0,000000000000	0,000064428360	0,000049784790	0,000035276145	0,000057678311	0,000059711141
I140	SAN ROCCO AL PORTO	Lombardia	Lodi	0,000082468972	0,000039434670	0,000072802258	0,000042987332	0,000000000000	0,000067310982	0,000048945691	0,000010882958	0,000055499006	0,000059887989
I274	SANT'ANGELO LODIGIANO	Lombardia	Lodi	0,000231139838	0,000181474423	0,000210694591	0,000181708143	0,000109015322	0,000214262626	0,000223450205	0,000126478742	0,000200939708	0,000207685969
I362	SANTO STEFANO LODIGIANO	Lombardia	Lodi	0,000046630852	0,000020158941	0,000033109147	0,000022027201	0,000000000000	0,000036483790	0,000023634034	0,000004642494	0,000028720024	0,000031067807
I561	SECUGNAGO	Lombardia	Lodi	0,000043282223	0,000021089460	0,000031404192	0,000022796233	0,000008566096	0,000033308393	0,000022586407	0,000010959558	0,000028093127	0,000029951230
I612	SENNA LODIGIANA	Lombardia	Lodi	0,000048142170	0,000019646282	0,000055722714	0,000026403563	0,000000000000	0,000040191629	0,000025830902	0,000004618164	0,000033841830	0,000036451107
I815	SOMAGLIA	Lombardia	Lodi	0,000090566712	0,000053464033	0,000086961264	0,000043460631	0,000000000000	0,000065696071	0,000050867710	0,000065330404	0,000062219790	0,000068800335
I848	SORDIO	Lombardia	Lodi	0,000064092398	0,000043818839	0,000088094111	0,000035821313	0,000000000000	0,000052234587	0,000041932616	0,000009592346	0,000049406866	0,000054172556
F260	TAVAZZANO CON VILLAVESCO	Lombardia	Lodi	0,000114407933	0,000070137523	0,000123812358	0,000064002462	0,000000000000	0,000094017591	0,000083324871	0,000031335957	0,000085254457	0,000092709467
L125	TERRANOVA DEI PASSERINI	Lombardia	Lodi	0,000027232410	0,000012578000	0,000011129249	0,000009802831	0,000004517703	0,000018540641	0,000008848729	0,000009961977	0,000014295629	0,000015871662
L469	TURANO LODIGIANO	Lombardia	Lodi	0,000039481276	0,000018166228	0,000037096600	0,000019572294	0,000000000000	0,000030529742	0,000019454225	0,000005862545	0,000025756851	0,000027926338
L572	VALERA FRATTA	Lombardia	Lodi	0,000037149524	0,000017351333	0,000044044972	0,000020298583	0,000000000000	0,000029266199	0,000019350961	0,000004255613	0,000026109577	0,000028148021
L977	VILLANOVA DEL SILLARO	Lombardia	Lodi	0,000042359753	0,000019376159	0,000055601678	0,000017544449	0,000000000000	0,000031596003	0,000020244332	0,000011845774	0,000028764590	0,000032700514
M158	ZELO BUON PERSICO	Lombardia	Lodi	0,000129582315	0,000087386862	0,000134568151	0,000075681418	0,000000000000	0,000116965741	0,000098159602	0,000177299726	0,000104516702	0,000114631862
A038	ACQUANEGRA SUL CHIESE	Lombardia	Mantova	0,000065595327	0,000033328884	0,000054642927	0,000051593535	0,000000000000	0,000056286111	0,000040407133	0,000083853971	0,000051834606	0,000051919172
A470	ASOLA	Lombardia	Mantova	0,000185949545	0,000155558650	0,000176414198	0,000150396277	0,000000000000	0,000169663884	0,000158118569	0,000293236314	0,000165134081	0,000170303970
A575	BAGNOLO SAN VITO	Lombardia	Mantova	0,000144174921	0,000074880974	0,000110468580	0,000115064051	0,000000000000	0,000116911353	0,000092943324	0,000149427037	0,000111700252	0,000110520262
M396	BORGO MANTOVANO	Lombardia	Mantova	0,000126311860	0,000066635776	0,000089129352	0,000096695576	0,000000000000	0,000107005299	0,000084359969	0,000037181125	0,000093250032	0,000092041366
M340	BORGO VIRGILIO	Lombardia	Mantova	0,000253995496	0,000176755763	0,000254977425	0,000194369656	0,000089756250	0,000243968776	0,000231210582	0,000046997571	0,000215173604	0,000222471442
M406	BORGOCARBONARA	Lombardia	Mantova	0,000052897296	0,000024201653	0,000031284767	0,000032847612	0,000000000000	0,000043957760	0,000029067863	0,000016801158	0,000034999032	0,000035753731
B110	BOZZOLO	Lombardia	Mantova	0,000093450267	0,000052319941	0,000059133292	0,000069413453	0,000000000000	0,000071999437	0,000062838492	0,000119239827	0,000070512151	0,000070897564
B612	CANNETO SULL'OGLIO	Lombardia	Mantova	0,000090008918	0,000053171969	0,000086322474	0,000054787670	0,000000000000	0,000077229643	0,000064839477	0,000089838990	0,000069439809	0,000074579649
B901	CASALMORO	Lombardia	Mantova	0,000051654893	0,000026812128	0,000039271243	0,000030038164	0,000000000000	0,000039006143	0,000026170169	0,000006019827	0,000033789216	0,000035105051
B907	CASALOLDO	Lombardia	Mantova	0,000055173494	0,000029151820	0,000050161956	0,000030178201	0,000000000000	0,000046572647	0,000031117316	0,000008912606	0,000037873685	0,000040573192
B911	CASALROMANO	Lombardia	Mantova	0,000039186714	0,000019704859	0,000027252094	0,000019173242	0,000004334571	0,000029319028	0,000020209993	0,000003814680	0,000024456848	0,000026310290
C076	CASTEL D'ARIO	Lombardia	Mantova	0,000103448886	0,000058237728	0,000070797867	0,000069902945	0,000000000000	0,000083813835	0,000067431625	0,000088871027	0,000075467394	0,000077419352
C118	CASTEL GOFFREDO	Lombardia	Mantova	0,000207974580	0,000148644596	0,000238764343	0,000173876591	0,000000000000	0,000199863448	0,000198837399	0,000400676638	0,000197236061	0,000205430354
C059	CASTELBELFORTE	Lombardia	Mantova	0,000063568071	0,000039354278	0,000063463822	0,000044600387	0,000000000000	0,000056341326	0,000044283107	0,000010740845	0,000048970440	0,000050503415
C195	CASTELLUCCHIO	Lombardia	Mantova	0,000103549376	0,000061928426	0,000082103211	0,000071043430	0,000000000000	0,000095390750	0,000081610147	0,000124726284	0,000082475126	0,000086485262
C312	CASTIGLIONE DELLE STIVIERE	Lombardia	Mantova	0,000386639244	0,000370549301	0,000358216001	0,000373827306	0,000000000000	0,000367263931	0,000412424437	0,000501328350	0,000371870007	0,000371183405
C406	CAVRIANA	Lombardia	Mantova	0,000090395401	0,000047977184	0,000057712806	0,000052893110	0,000000000000	0,000076476694	0,000055879504	0,000087468423	0,000063371172	0,000067046782
C502	CERESARA	Lombardia	Mantova	0,000062289891	0,000031682496	0,000044020651	0,000033098098	0,000000000000	0,000053507848	0,000031193380	0,000034334656	0,000041218108	0,000044066534
C930	COMMESSAGGIO	Lombardia	Mantova	0,000032417519	0,000014620217	0,000017850402	0,000019598999	0,000007672450	0,000023968970	0,000015392506	0,000001962292	0,000020324834	0,000020579450
D227	CURTATONE	Lombardia	Mantova	0,000263752760	0,000189581354	0,000265139155	0,000235212504	0,000100746143	0,000239144201	0,000226527804	0,000349298011	0,000240625442	0,000242524252
D351	DOSOLO	Lombardia	Mantova	0,000073817131	0,000043645084	0,000062485557	0,000049479922	0,000000000000	0,000062014071	0,000048719242	0,000084812405	0,000056631932	0,000059140793
D949	GAZOLDO DEGLI IPPOLITI	Lombardia	Mantova	0,000060580558	0,000085922368	0,000055819450	0,000033698233	0,000000000000	0,000050578794	0,000047021810	0,000101083438	0,000050998689	0,000057067534
D959	GAZZUOLO	Lombardia	Mantova	0,000055678214	0,000031225958	0,000038448816	0,000036173715	0,000000000000	0,000045469844	0,000032668538	0,000007232756	0,000038191516	0,000038899343
E078	GOITO	Lombardia	Mantova	0,000186323066	0,000124197986	0,000165756107	0,000144891344	0,000000000000	0,000175022064	0,000167898980	0,000196468425	0,000158645962	0,000163470959
E089	GONZAGA	Lombardia	Mantova	0,000151634518	0,000103835913	0,000148078978	0,000129342576	0,000000000000	0,000144741689	0,000127735231	0,000116758146	0,000131213035	0,000131869175
E261	GUIDIZZOLO	Lombardia	Mantova	0,000110234577	0,000071800454	0,000097258716	0,000083634498	0,000000000000	0,000099206056	0,000094791828	0,000016093906	0,000088006219	0,000089539780
E818	MAGNACAVALLO	Lombardia	Mantova	0,000040052195	0,000019137537	0,000025832901	0,000022466823	0,000000000000	0,000033310813	0,000021427183	0,000002232135	0,000025718990	0,000026859822
E897	MANTOVA	Lombardia	Mantova	0,000938045248	0,001634158035	0,001075741230	0,000948962730	0,001457239400	0,000944757641	0,001088302137	0,001626494292	0,001074611283	0,001118687670
E922	MARCARIA	Lombardia	Mantova	0,000136256235	0,000092874771	0,000134655672	0,000099373947	0,000000000000	0,000132437274	0,000104580102	0,000120299037	0,000113004504	0,000117785981
E949	MARIANA MANTOVANA	Lombardia	Mantova	0,000025004755	0,000008979891	0,000029117743	0,000012960893	0,000000000000	0,000017524728	0,000008422583	0,000032173906	0,000017295557	0,000018816118
E962	MARMIROLO	Lombardia	Mantova	0,000138027618	0,000098155973	0,000120139401	0,000104814566	0,000000000000	0,000128031143	0,000116795650	0,000188350696	0,000117232715	0,000121588891
F086	MEDOLE	Lombardia	Mantova	0,000080998332	0,000050686614	0,000073856983	0,000049253222	0,000000000000	0,000073021237	0,000056777774	0,000123436153	0,000063995994	0,000069167626
F267	MOGLIA	Lombardia	Mantova	0,000113036634	0,000065186349	0,000087560382	0,000086585864	0,000030263368	0,000100915921	0,000084064171	0,000162480059	0,000092793356	0,000094970888
F705	MONZAMBANO	Lombardia	Mantova	0,000110215033	0,000057391534	0,000084081651	0,000076377070	0,000000000000	0,000097426258	0,000072446767	0,000012287986	0,000079585880	0,000080711501
B012	MOTTEGGIANA	Lombardia	Mantova	0,000058541593	0,000029762157	0,000041860092	0,000039300792	0,000000000000	0,000049968809	0,000031406175	0,000087977511	0,000043365637	0,000044791549
G186	OSTIGLIA	Lombardia	Mantova	0,000133455378	0,000098694000	0,000088194735	0,000143343962	0,000000000000	0,000122955896	0,000112544692	0,000151239530	0,000119527484	0,000111172877
G417	PEGOGNAGA	Lombardia	Mantova	0,000133921422	0,000081149091	0,000103402535	0,000108207200	0,000000000000	0,000120033884	0,000101678620	0,000192648045	0,000110828366	0,000111747847
G717	PIUBEGA	Lombardia	Mantova	0,000042151199	0,000021495543	0,000034641763	0,000024106125	0,000000000000	0,000035172189	0,000022398665	0,000058934365	0,000030426176	0,000032643193
G753	POGGIO RUSCO	Lombardia	Mantova	0,000133309356	0,000082459065	0,000089290187	0,000107482809	0,000000000000	0,000116478607	0,000108161361	0,000201033470	0,000109678132	0,000110448232
G816	POMPONESCO	Lombardia	Mantova	0,000040303733	0,000022326562	0,000029238015	0,000023451539	0,000000000000	0,000030872459	0,000021461166	0,000044867371	0,000028047307	0,000029659461
G862	PONTI SUL MINCIO	Lombardia	Mantova	0,000060406059	0,000032199844	0,000044003341	0,000035936264	0,000000000000	0,000052273026	0,000031925803	0,000004617974	0,000040439360	0,000042019006
G917	PORTO MANTOVANO	Lombardia	Mantova	0,000272158575	0,000199980878	0,000283315412	0,000235693865	0,000100702681	0,000257284566	0,000259333583	0,000424415806	0,000255625611	0,000262617489
H129	QUINGENTOLE	Lombardia	Mantova	0,000033651658	0,000014706564	0,000024110645	0,000019566812	0,000000000000	0,000024487134	0,000015925206	0,000004618361	0,000021372152	0,000022005449
H143	QUISTELLO	Lombardia	Mantova	0,000118958628	0,000066820119	0,000098587946	0,000098571611	0,000000000000	0,000105558128	0,000088856266	0,000177758258	0,000099499391	0,000099824848
H218	REDONDESCO	Lombardia	Mantova	0,000035664234	0,000016202797	0,000034517394	0,000017773230	0,000000000000	0,000027927351	0,000017443950	0,000039428683	0,000024747573	0,000027194110
H342	RIVAROLO MANTOVANO	Lombardia	Mantova	0,000054952020	0,000028334660	0,000059109451	0,000039673086	0,000000000000	0,000046938491	0,000034396312	0,000072816219	0,000044424212	0,000046090865
H481	RODIGO	Lombardia	Mantova	0,000103751333	0,000066810222	0,000095317524	0,000078108737	0,000000000000	0,000092127090	0,000082351303	0,000122479260	0,000086043879	0,000088827456

Codice catastale	Denominazione	Regione	Provincia	FUNZIONI GENERALI	POLIZIA LOCALE	ISTRUZIONE PUBBLICA	RIFIUTI	TPL	VIABILITÀ E TERRITORIO	SOCIALE	ASILI NIDO	COMPLESSIVO	COMPLESSIVO SENZA RIFIUTI
H541	RONCOFERRARO	Lombardia	Mantova	0,000138065668	0,000086107713	0,000103168515	0,000108745556	0,000040281924	0,000123116500	0,000109569012	0,000142253868	0,000113060979	0,000114574791
H604	ROVERBELLA	Lombardia	Mantova	0,000156369996	0,000105180598	0,000150038844	0,000123321505	0,000000000000	0,000146730230	0,000132303984	0,000205984236	0,000135312705	0,000139519110
H652	SABBIONETA	Lombardia	Mantova	0,000091479286	0,000048834331	0,000059420222	0,000072642771	0,000000000000	0,000082544634	0,000061109140	0,000055502715	0,000069294138	0,000068119468
H771	SAN BENEDETTO PO	Lombardia	Mantova	0,000159120122	0,000084060198	0,000109465070	0,000128621136	0,000000000000	0,000137322479	0,000115842650	0,000191086721	0,000126236811	0,000125400411
H870	SAN GIACOMO DELLE SEGNATE	Lombardia	Mantova	0,000043094099	0,000019331069	0,000034660044	0,000027897217	0,000000000000	0,000032468258	0,000022943436	0,000028311191	0,000030026265	0,000030773116
H883	SAN GIORGIO BIGARELLO	Lombardia	Mantova	0,000197356815	0,000140043956	0,000163051179	0,000172854863	0,000094104234	0,000190570218	0,000180349653	0,000354499388	0,000181794149	0,000184929970
H912	SAN GIOVANNI DEL DOSSO	Lombardia	Mantova	0,000034985108	0,000015982809	0,000025669281	0,000021195864	0,000000000000	0,000027348291	0,000016769790	0,000036118935	0,000024035671	0,000025031851
I005	SAN MARTINO DALL'ARGINE	Lombardia	Mantova	0,000045236214	0,000021846926	0,000028888306	0,000025274384	0,000000000000	0,000033779312	0,000022724863	0,000004618159	0,000028393224	0,000029487285
I532	SCHIVENOGLIA	Lombardia	Mantova	0,000032981778	0,000014498962	0,000019266369	0,000021760849	0,000005013381	0,000024032645	0,000016478325	0,000001848869	0,000021256127	0,000021079075
I632	SERMIDE E FELONICA	Lombardia	Mantova	0,000154251291	0,000088740237	0,000104824274	0,000144209871	0,000000000000	0,000143260772	0,000119016701	0,000160800941	0,000129086275	0,000123781053
I662	SERRAVALLE A PO	Lombardia	Mantova	0,000040280542	0,000016252088	0,000028515525	0,000027657667	0,000000000000	0,000033221605	0,000021165001	0,000003001518	0,000027240060	0,000027093567
I801	SOLFERINO	Lombardia	Mantova	0,000070633429	0,000034801954	0,000051421119	0,000029193479	0,000000000000	0,000053452093	0,000033994898	0,000071191422	0,000044861036	0,000050357074
L015	SUSTINENTE	Lombardia	Mantova	0,000051988548	0,000024358593	0,000038791612	0,000035330291	0,000000000000	0,000044214651	0,000026936827	0,000003924418	0,000035657439	0,000035772199
L020	SUZZARA	Lombardia	Mantova	0,000352494523	0,000284973338	0,000380131126	0,000300406102	0,000000000000	0,000329766330	0,000373522959	0,000432235255	0,000329911074	0,000340261153
L826	VIADANA	Lombardia	Mantova	0,000335811404	0,000266475885	0,000326409585	0,000324294938	0,000123662183	0,000329897871	0,000334891026	0,000221584192	0,000314561179	0,000311146664
M044	VILLIMPENTA	Lombardia	Mantova	0,000054909677	0,000025576747	0,000030924548	0,000033055708	0,000000000000	0,000041847457	0,000030716136	0,000006394900	0,000035094949	0,000035810297
M125	VOLTA MANTOVANA	Lombardia	Mantova	0,000153218933	0,000086064592	0,000117230200	0,000120465870	0,000000000000	0,000136764585	0,000111961987	0,000144212757	0,000121638229	0,000122049482
A010	ABBIATEGRASSO	Lombardia	Milano	0,000500632702	0,000388523277	0,000654359633	0,000442543429	0,000269494619	0,000486962603	0,000593372751	0,000909762814	0,000518742586	0,000545472567
A127	ALBAIRATE	Lombardia	Milano	0,000092099861	0,000058647987	0,000092086985	0,000052473770	0,000000000000	0,000077659742	0,000062112158	0,000099135078	0,000070362535	0,000076637754
A375	ARCONATE	Lombardia	Milano	0,000121314609	0,000081112009	0,000134347243	0,000086704740	0,000036132241	0,000105702278	0,000088470184	0,000019551414	0,000097555444	0,000101361774
A389	ARESE	Lombardia	Milano	0,000314189668	0,000263268022	0,000415295341	0,000213605133	0,000189112710	0,000282315065	0,000326158743	0,000709374111	0,000306898983	0,000339625629
A413	ARLUNO	Lombardia	Milano	0,000211433719	0,000149792923	0,000280200982	0,000148245866	0,000000000000	0,000192919622	0,000181590018	0,000403968352	0,000193350841	0,000209173262
A473	ASSAGO	Lombardia	Milano	0,000329465595	0,000510991458	0,000248503136	0,000146242215	0,000249970752	0,000194744264	0,000113997524	0,000280114488	0,000229845645	0,000259172979
A618	BARANZATE	Lombardia	Milano	0,000170587621	0,000179505300	0,000267629371	0,000198800613	0,000000000000	0,000163376770	0,000210554831	0,000341153491	0,000197456700	0,000196985267
A652	BAREGGIO	Lombardia	Milano	0,000263386730	0,000210124327	0,000340610007	0,000217509470	0,000000000000	0,000251286811	0,000272920479	0,000639253118	0,000263715404	0,000279924032
A697	BASIANO	Lombardia	Milano	0,000070362991	0,000048282056	0,000087411007	0,000049217256	0,000000000000	0,000059236902	0,000045334386	0,000016156703	0,000055945706	0,000058305986
A699	BASIGLIO	Lombardia	Milano	0,000148802234	0,000067126532	0,000208729703	0,000050192484	0,000058782179	0,000153710391	0,000110249122	0,000232719012	0,000120244506	0,000144818128
A751	BELLINZAGO LOMBARDO	Lombardia	Milano	0,000097992694	0,000046389533	0,000078925626	0,000040245309	0,000000000000	0,000061194052	0,000051160424	0,000009406497	0,000058647072	0,000065102246
A804	BERNATE TICINO	Lombardia	Milano	0,000062294843	0,000039707207	0,000089031638	0,000024380853	0,000000000000	0,000053847397	0,000036042764	0,000064491156	0,000047323687	0,000055371827
A820	BESATE	Lombardia	Milano	0,000047190377	0,000026040311	0,000059486265	0,000024051515	0,000000000000	0,000038762158	0,000025236216	0,000005775269	0,000033757901	0,000037162815
A872	BINASCO	Lombardia	Milano	0,000116167979	0,000147260513	0,000224063838	0,000139396215	0,000000000000	0,000113671171	0,000132002792	0,000137695632	0,000137545950	0,000136896894
A920	BOFFALORA SOPRA TICINO	Lombardia	Milano	0,000083252130	0,000056474438	0,000085849005	0,000045746905	0,000000000000	0,000069492601	0,000052535993	0,000159113886	0,000065783761	0,000072812510
A940	BOLLATE	Lombardia	Milano	0,000534849890	0,000511269365	0,000793266793	0,000493361947	0,000336264023	0,000520190749	0,000669729557	0,001155269757	0,000592648807	0,000627477748
B162	BRESSO	Lombardia	Milano	0,000396331898	0,000507862938	0,000506006127	0,000379669521	0,000247223744	0,000376253876	0,000510598504	0,000895769487	0,000443656074	0,000466101984
B235	BUBBIANO	Lombardia	Milano	0,000049055143	0,000030827854	0,000050811650	0,000022073333	0,000000000000	0,000039863923	0,000025546820	0,000051019460	0,000034736411	0,000039178505
B240	BUCCINASCO	Lombardia	Milano	0,000410820348	0,000366777644	0,000651594413	0,000360955294	0,000229437544	0,000384100914	0,000460633831	0,000622519194	0,000432892772	0,000458127794
B286	BUSCATE	Lombardia	Milano	0,000089262439	0,000056519383	0,000106275941	0,000066616962	0,000000000000	0,000077286587	0,000062942435	0,000010876422	0,000071857256	0,000073695504
B292	BUSSERO	Lombardia	Milano	0,000130445435	0,000114532401	0,000154972973	0,000101279831	0,000080816459	0,000119535212	0,000124651983	0,000232991739	0,000125088399	0,000133440232
B301	BUSTO GAROLFO	Lombardia	Milano	0,000228040388	0,000175806271	0,000265559826	0,000135976963	0,000000000000	0,000217035919	0,000213043831	0,000197522808	0,000193078059	0,000213108611
B448	CALVIGNASCO	Lombardia	Milano	0,000030240967	0,000016500347	0,000035577872	0,000011040134	0,000000000000	0,000020468761	0,000013441262	0,000003894736	0,000019215392	0,000022083199
B461	CAMBIAGO	Lombardia	Milano	0,000127506582	0,000092938583	0,000164550486	0,000075552442	0,000000000000	0,000115089914	0,000090569199	0,000201441379	0,000107895087	0,000119240596
B593	CANEGRATE	Lombardia	Milano	0,000188539155	0,000162197905	0,000213491323	0,000166153510	0,000061083231	0,000178865057	0,000205442867	0,000193208185	0,000181599233	0,000187017454
B820	CARPIANO	Lombardia	Milano	0,000083339897	0,000052472776	0,000109414376	0,000039573417	0,000011495229	0,000070088124	0,000045997985	0,000115306993	0,000064733505	0,000073559438
B850	CARUGATE	Lombardia	Milano	0,000262527188	0,000026217445	0,000309005684	0,000215965966	0,000000000000	0,000226361919	0,000237475140	0,000303985631	0,000237343414	0,000244842432
B938	CASARILE	Lombardia	Milano	0,000077659006	0,000050864506	0,000109364660	0,000045559619	0,000000000000	0,000065485242	0,000047159540	0,000010292141	0,000060257768	0,000065413746
B989	CASOREZZO	Lombardia	Milano	0,000099597821	0,000070786520	0,000117278380	0,000057841169	0,000000000000	0,000086807548	0,000072630266	0,000140356868	0,000081650658	0,000090002814
C003	CASSANO D'ADDA	Lombardia	Milano	0,000337140091	0,000259973647	0,000288217654	0,000247695624	0,000192093936	0,000303362297	0,000301991357	0,000327588019	0,000287587280	0,000301580916
C014	CASSINA DE' PECCHI	Lombardia	Milano	0,000224430129	0,000177679026	0,000285639340	0,000192235334	0,000121840253	0,000201420071	0,000222515845	0,000505625079	0,000225241864	0,000236820258
C033	CASSINETTA DI LUGAGNANO	Lombardia	Milano	0,000042467368	0,000019933527	0,000042919946	0,000023293630	0,000007240261	0,000032223586	0,000019304603	0,000004191494	0,000028538955	0,000030378968
C052	CASTANO PRIMO	Lombardia	Milano	0,000195551806	0,000167137004	0,000196331938	0,000135101272	0,000000000000	0,000176123627	0,000177460751	0,000224575999	0,000167544507	0,000178925303
C523	CERNUSCO SUL NAVIGLIO	Lombardia	Milano	0,000549508517	0,000643092709	0,000781809453	0,000527806418	0,000346617247	0,000520625500	0,000604292063	0,000886332538	0,000591921245	0,000614412151
C536	CERRO AL LAMBRO	Lombardia	Milano	0,000086914235	0,000064846488	0,000100411997	0,000052422268	0,000035024273	0,000077292985	0,000068006349	0,000029770902	0,000070193766	0,000076427848
C537	CERRO MAGGIORE	Lombardia	Milano	0,000246341500	0,000187208603	0,000338487557	0,000221871995	0,000000000000	0,000225277896	0,000244975427	0,000278195271	0,000238282131	0,000244038660
C565	CESANO BOSCONE	Lombardia	Milano	0,000335747108	0,000416704317	0,000437438842	0,000387113799	0,000245886590	0,000334908538	0,000439133641	0,000753349673	0,000396995610	0,000400462061
C569	CESATE	Lombardia	Milano	0,000209322931	0,000188762596	0,000285643357	0,000187426082	0,000000000000	0,000200734409	0,000220368411	0,000309365655	0,000209801189	0,000217650176
C707	CINISELLO BALSAMO	Lombardia	Milano	0,001177440873	0,001397070627	0,001453833595	0,001203487131	0,000693008005	0,001077590753	0,001626469502	0,002111087250	0,001313076530	0,001351519510
C733	CISLIANO	Lombardia	Milano	0,000090161154	0,000058028269	0,000120922729	0,000054482210	0,000035218016	0,000080648906	0,000062340820	0,000143046337	0,000077465299	0,000085527560
C895	COLOGNO MONZESE	Lombardia	Milano	0,000699105143	0,000816366009	0,000971064100	0,000892513752	0,000441064970	0,000662162215	0,000894684717	0,001574418116	0,000844011852	0,000826997821
C908	COLTURANO	Lombardia	Milano	0,000044914253	0,000022693024	0,000054928773	0,000025214371	0,000000000000	0,000034133397	0,000020303790	0,000004699583	0,000031432521	0,000033613792
C986	CORBETTA	Lombardia	Milano	0,000316226164	0,000233075755	0,000432551871	0,000205542547	0,000000000000	0,000293018604	0,000263272014	0,000494579558	0,000282370585	0,000309321173
D013	CORMANO	Lombardia	Milano	0,000303346913	0,000316583845	0,000397537218	0,000322414635	0,000187956633	0,000291693880	0,000366740273	0,000750731990	0,000343377405	0,000350730957

Codice catastale	Denominazione	Regione	Provincia	FUNZIONI GENERALI	POLIZIA LOCALE	ISTRUZIONE PUBBLICA	RIFIUTI	TPL	VIABILITÀ E TERRITORIO	SOCIALE	ASILI NIDO	COMPLESSIVO	COMPLESSIVO SENZA RIFIUTI
D018	CORNAREDO	Lombardia	Milano	0,000311762231	0,000258690508	0,000425808194	0,000302679999	0,000196948354	0,000307981874	0,000365664778	0,000662206040	0,000338237475	0,000350710719
D045	CORSICO	Lombardia	Milano	0,000530227980	0,000620809687	0,000767767777	0,000526585494	0,000363646398	0,000487742552	0,000677081935	0,000671365527	0,000584088224	0,000604259667
D198	CUGGIONO	Lombardia	Milano	0,000150321383	0,000101928262	0,000169917414	0,000111385103	0,000000000000	0,000131971473	0,000115426923	0,000194021158	0,000128553850	0,000134576493
D229	CUSAGO	Lombardia	Milano	0,000088137840	0,000076628486	0,000108113781	0,000038632318	0,000037351411	0,000089991010	0,000047452812	0,000172692162	0,000072595081	0,000084508914
D231	CUSANO MILANINO	Lombardia	Milano	0,000296487807	0,000324573396	0,000336388108	0,000280851317	0,000195297987	0,000271637734	0,000326271703	0,000583936986	0,000308969427	0,000318833008
D244	DAIRAGO	Lombardia	Milano	0,000106949877	0,000080237095	0,000138950978	0,000058625663	0,000000000000	0,000096553926	0,000083322873	0,000097610610	0,000087932554	0,000098213148
D367	DRESANO	Lombardia	Milano	0,000059219090	0,000041059872	0,000078486643	0,000036035739	0,000027818070	0,000048167669	0,000038880660	0,000019296304	0,000047403582	0,000051391320
D845	GAGGIANO	Lombardia	Milano	0,000168608913	0,000107985732	0,000255713687	0,000121935011	0,000064407523	0,000148681576	0,000128859633	0,000312260084	0,000157213414	0,000169588762
D912	GARBAGNATE MILANESE	Lombardia	Milano	0,000451415252	0,000381993105	0,000560663009	0,000450129455	0,000000000000	0,000389835917	0,000500463862	0,000815660013	0,000459941202	0,000463383074
D995	GESSATE	Lombardia	Milano	0,000154917738	0,000112905152	0,000201646723	0,000095150331	0,000000000000	0,000139175938	0,000110623347	0,000232644794	0,000131729486	0,000144561125
E094	GORGONZOLA	Lombardia	Milano	0,000323326115	0,000265436268	0,000428567451	0,000278514039	0,000245358272	0,000307909254	0,000360051470	0,000622423757	0,000334222510	0,000353764542
E170	GREZZAGO	Lombardia	Milano	0,000058219854	0,000037786423	0,000057828239	0,000029433950	0,000000000000	0,000049363723	0,000034158140	0,000009693993	0,000040703179	0,000044656324
E258	GUDO VISCONTI	Lombardia	Milano	0,000037378636	0,000018362467	0,000043485901	0,000022459175	0,000000000000	0,000027286901	0,000016450090	0,000006421789	0,000026109830	0,000027390447
E313	INVERUNO	Lombardia	Milano	0,000161206245	0,000106199933	0,000147479954	0,000104186243	0,000000000000	0,000138665448	0,000134446667	0,000020844973	0,000123242211	0,000129926873
E317	INZAGO	Lombardia	Milano	0,000197033508	0,000141792620	0,000226451595	0,000129677927	0,000125653165	0,000174552360	0,000170100630	0,000339925872	0,000175864146	0,000192065858
E395	LACCHIARELLA	Lombardia	Milano	0,000172680547	0,000107840432	0,000195315275	0,000106245901	0,000000000000	0,000153489421	0,000129703926	0,000299530209	0,000144153924	0,000157451718
E415	LAINATE	Lombardia	Milano	0,000461854174	0,000353374272	0,000421253402	0,000366106302	0,000000000000	0,000392986400	0,000451115287	0,000564578842	0,000403071064	0,000416037972
E514	LEGNANO	Lombardia	Milano	0,001013322981	0,001076748879	0,001248969608	0,000954976433	0,000656377249	0,001085500876	0,001202102990	0,001312292388	0,001070882749	0,001111541646
E610	LISCATE	Lombardia	Milano	0,000083174374	0,000093844854	0,000103690762	0,000050693942	0,000000000000	0,000068811564	0,000049726400	0,000010819023	0,000065709405	0,000070976695
E639	LOCATE DI TRIULZI	Lombardia	Milano	0,000177557256	0,000124255827	0,000219891989	0,000119978460	0,000066000515	0,000155708336	0,000151818597	0,000255241448	0,000157159954	0,000170202889
E801	MAGENTA	Lombardia	Milano	0,000403187980	0,000489334197	0,000550041139	0,000347967448	0,000239091219	0,000447124766	0,000489660366	0,000738474433	0,000440097171	0,000472415452
E819	MAGNAGO	Lombardia	Milano	0,000156227740	0,000120923685	0,000211807160	0,000103693942	0,000000000000	0,000146863020	0,000127979798	0,000238314696	0,000139907079	0,000152610323
E921	MARCALLO CON CASONE	Lombardia	Milano	0,000108088382	0,000079191737	0,000117867694	0,000061929440	0,000000000000	0,000099343903	0,000087470439	0,000187513832	0,000090644925	0,000100718060
F003	MASATE	Lombardia	Milano	0,000065855326	0,000045894819	0,000085506026	0,000045506906	0,000000000000	0,000058544708	0,000042375426	0,000010487387	0,000052929904	0,000055533826
F084	MEDIGLIA	Lombardia	Milano	0,000196440306	0,000147560395	0,000293482610	0,000169539977	0,000000000000	0,000185470756	0,000179672211	0,000316762650	0,000192974925	0,000201195694
F100	MELEGNANO	Lombardia	Milano	0,000302463065	0,000282577502	0,000337428436	0,000278433269	0,000130466276	0,000265491440	0,000323201839	0,000496265659	0,000300012465	0,000307582254
F119	MELZO	Lombardia	Milano	0,000295197371	0,000241519882	0,000350085375	0,000275273548	0,000184271736	0,000271960850	0,000317103979	0,000544848765	0,000300067166	0,000308764546
F155	MESERO	Lombardia	Milano	0,000080687088	0,000051502438	0,000077773517	0,000044133049	0,000000000000	0,000068117905	0,000053906826	0,000009974861	0,000057758704	0,000062538462
F205	MILANO	Lombardia	Milano	0,027764968213	0,056882446109	0,042132693246	0,031169427381	0,110718433413	0,025875582690	0,040463408412	0,060337394161	0,038261727021	0,040749642184
D033	MORIMONDO	Lombardia	Milano	0,000034473750	0,000017570182	0,000020270035	0,000018466044	0,000000000000	0,000025146098	0,000014641718	0,000023620781	0,000021558083	0,000022642743
F783	MOTTA VISCONTI	Lombardia	Milano	0,000138625360	0,000097024323	0,000151874342	0,000093161280	0,000000000000	0,000129673869	0,000113059078	0,000248182922	0,000120303128	0,000129824245
F874	NERVIANO	Lombardia	Milano	0,000282484640	0,000210786185	0,000321985329	0,000204519858	0,000000000000	0,000257092521	0,000266345267	0,000502475604	0,000256082054	0,000274169611
F939	NOSATE	Lombardia	Milano	0,000025443140	0,000007556147	0,000007399579	0,000009156733	0,000000000000	0,000014724714	0,000007661162	0,000000461752	0,000011790982	0,000012715053
F955	NOVATE MILANESE	Lombardia	Milano	0,000331595162	0,000291679686	0,000386837198	0,000359020669	0,000178984196	0,000292546734	0,000340113354	0,000617885022	0,000345832799	0,000341206613
F968	NOVIGLIO	Lombardia	Milano	0,000080615153	0,000054341454	0,000120640262	0,000045785525	0,000000000000	0,000071066495	0,000050863020	0,000135382882	0,000068672554	0,000076701118
G078	OPERA	Lombardia	Milano	0,000222504623	0,000178305253	0,000297976073	0,000234020316	0,000000000000	0,000209999868	0,000231456167	0,000426638854	0,000232711555	0,000232252453
G181	OSSONA	Lombardia	Milano	0,000084826945	0,000059366951	0,000087764513	0,000049829054	0,000000000000	0,000073610051	0,000054232257	0,000187540633	0,000069452818	0,000076336659
G206	OZZERO	Lombardia	Milano	0,000038862920	0,000016718760	0,000035911201	0,000019310198	0,000000000000	0,000029071206	0,000018026641	0,000006228748	0,000024932573	0,000026904852
G220	PADERNO DUGNANO	Lombardia	Milano	0,000702954587	0,000711281239	0,000924088922	0,000822010732	0,000379474298	0,000691745969	0,000856469162	0,001300099604	0,000798080167	0,000789685539
G316	PANTIGLIATE	Lombardia	Milano	0,000112179596	0,000074372129	0,000134016786	0,000066506789	0,000000000000	0,000090200009	0,000085238216	0,000177532846	0,000092576597	0,000101721652
G324	PARABIAGO	Lombardia	Milano	0,000424388200	0,000376911352	0,000534227363	0,000423080997	0,000000000000	0,000414204181	0,000499097869	0,000487246406	0,000433871245	0,000437656368
G385	PAULLO	Lombardia	Milano	0,000183580301	0,000139146491	0,000227674714	0,000135752296	0,000000000000	0,000166219023	0,000182623380	0,000310074257	0,000170444508	0,000182614225
C013	PERO	Lombardia	Milano	0,000236265218	0,000258377828	0,000221073977	0,000231532693	0,000000000000	0,000183609652	0,000189598499	0,000468081275	0,000222223930	0,000218958499
G488	PESCHIERA BORROMEO	Lombardia	Milano	0,000425419746	0,000323283132	0,000518562628	0,000322515629	0,000172683587	0,000373192702	0,000403451740	0,000695871069	0,000396240336	0,000422102303
G502	PESSANO CON BORNAGO	Lombardia	Milano	0,000166788791	0,000118010215	0,000184241294	0,000098313274	0,000000000000	0,000139098312	0,000132243913	0,000278491420	0,000138065766	0,000152010583
G634	PIEVE EMANUELE	Lombardia	Milano	0,000239857738	0,000154184895	0,000351173434	0,000255956925	0,000149364589	0,000302797251	0,000219924717	0,000409778598	0,000260629739	0,000262268921
G686	PIOLTELLO	Lombardia	Milano	0,000524178598	0,000501745796	0,000893920761	0,000633908096	0,000347857924	0,000503812342	0,000676288382	0,001694474400	0,000659773473	0,000668846815
G772	POGLIANO MILANESE	Lombardia	Milano	0,000143399335	0,000105544926	0,000143481177	0,000124667373	0,000000000000	0,000122073388	0,000128399919	0,000237323792	0,000129961514	0,000131818651
G955	POZZO D'ADDA	Lombardia	Milano	0,000100547466	0,000071363472	0,000107115537	0,000076232627	0,000000000000	0,000095014515	0,000083929517	0,000027335946	0,000083696570	0,000086314855
G965	POZZUOLO MARTESANA	Lombardia	Milano	0,000149647648	0,000098787794	0,000175142573	0,000083169040	0,000000000000	0,000136822534	0,000120696628	0,000021369158	0,000116287112	0,000127904635
H026	PREGNANA MILANESE	Lombardia	Milano	0,000126227378	0,000088535369	0,000184338807	0,000094040171	0,000000000000	0,000110644748	0,000107453042	0,000257668471	0,000118975166	0,000127722139
H240	RESCALDINA	Lombardia	Milano	0,000229207804	0,000179361610	0,000278752555	0,000204589781	0,000000000000	0,000206418303	0,000230105432	0,000287171858	0,000217923675	0,000222601086
H264	RHO	Lombardia	Milano	0,000817362537	0,000859404253	0,001099330876	0,000917069425	0,001616215231	0,000927158313	0,001049032585	0,001233873072	0,000974296068	0,000994370661
H371	ROBECCHETTO CON INDUNO	Lombardia	Milano	0,000093339781	0,000056824497	0,000146257526	0,000055595126	0,000000000000	0,000078419373	0,000064438656	0,000076950438	0,000077933947	0,000085770205
H373	ROBECCO SUL NAVIGLIO	Lombardia	Milano	0,000126341153	0,000079154768	0,000123908178	0,000069257003	0,000000000000	0,000111093095	0,000094732961	0,000018826289	0,000092907538	0,000101203934
H470	RODANO	Lombardia	Milano	0,000086585467	0,000052019953	0,000113411229	0,000053815073	0,000032337895	0,000073384536	0,000056899695	0,000012637231	0,000068359516	0,000073461576
H560	ROSATE	Lombardia	Milano	0,000106677284	0,000069580463	0,000130466121	0,000073128623	0,000000000000	0,000094876612	0,000082336098	0,000167566856	0,000092154526	0,000098828643
H623	ROZZANO	Lombardia	Milano	0,000711006684	0,000616891580	0,001000016047	0,000730216147	0,001188851435	0,000585863319	0,000787033752	0,001276955354	0,000781545679	0,000799551619
H803	SAN COLOMBANO AL LAMBRO	Lombardia	Milano	0,000144435212	0,000084603222	0,000138225832	0,000102717698	0,000000000000	0,000125954586	0,000109619328	0,000229967766	0,000119603922	0,000125527458
H827	SAN DONATO MILANESE	Lombardia	Milano	0,000590388539	0,000895275383	0,000672585030	0,000409466992	0,000374617201	0,000489319220	0,000607809639	0,001249949470	0,000584114508	0,000645379292
H884	SAN GIORGIO SU LEGNANO	Lombardia	Milano	0,000106173206	0,000094472668	0,000119053524	0,000078842511	0,000000000000	0,000098522099	0,000099701775	0,000020379608	0,000091214773	0,000095554852

Codice catastale	Denominazione	Regione	Provincia	FUNZIONI GENERALI	POLIZIA LOCALE	ISTRUZIONE PUBBLICA	RIFIUTI	TPL	VIABILITÀ E TERRITORIO	SOCIALE	ASILI NIDO	COMPLESSIVO	COMPLESSIVO SENZA RIFIUTI
H930	SAN GIULIANO MILANESE	Lombardia	Milano	0,000558364533	0,000492112645	0,000782563650	0,000616201548	0,000329951680	0,000558515739	0,000690801097	0,001336262660	0,000641050858	0,000649767774
I409	SAN VITTORE OLONA	Lombardia	Milano	0,000143243656	0,000110959564	0,000161001812	0,000119029724	0,000000000000	0,000125159803	0,000128821171	0,000207251347	0,000130393697	0,000134380076
I415	SAN ZENONE AL LAMBRO	Lombardia	Milano	0,000094056210	0,000062427786	0,000099806173	0,000042739593	0,000000000000	0,000069310022	0,000054702452	0,000072350822	0,000066300803	0,000074565865
I361	SANTO STEFANO TICINO	Lombardia	Milano	0,000091379655	0,000065256725	0,000107852902	0,000052407043	0,000000000000	0,000078718561	0,000062796575	0,000012925400	0,000069615743	0,000075652401
I566	SEDRIANO	Lombardia	Milano	0,000190083468	0,000146545316	0,000283243055	0,000167327650	0,000000000000	0,000182383634	0,000190280734	0,000494160139	0,000197883814	0,000208602642
I577	SEGRATE	Lombardia	Milano	0,000660967142	0,000744172246	0,000782164067	0,000563157916	0,000316066150	0,000570330998	0,000646134131	0,001301713554	0,000657325688	0,000690358899
I602	SENAGO	Lombardia	Milano	0,000337823518	0,000302093435	0,000464081581	0,000319289074	0,000000000000	0,000311405452	0,000380022836	0,000390363046	0,000341255290	0,000348960842
I690	SESTO SAN GIOVANNI	Lombardia	Milano	0,001284887221	0,001653755531	0,001648552610	0,001310534337	0,002548291718	0,001206076374	0,001792874264	0,002882654742	0,001536976949	0,001616410988
I696	SETTALA	Lombardia	Milano	0,000133122741	0,000128777420	0,000171268349	0,000082532707	0,000064412589	0,000117195244	0,000101663008	0,000216842860	0,000118838750	0,000131574584
I700	SETTIMO MILANESE	Lombardia	Milano	0,000324716755	0,000259845572	0,000451332195	0,000339608878	0,000180525894	0,000294446412	0,000343024682	0,000615904433	0,000346300181	0,000348647431
I786	SOLARO	Lombardia	Milano	0,000223454313	0,000179138470	0,000254005846	0,000181599611	0,000000000000	0,000199637293	0,000215804421	0,000260467215	0,000203536481	0,000211231738
L408	TREZZANO ROSA	Lombardia	Milano	0,000085569069	0,000064746219	0,000117840441	0,000056737349	0,000000000000	0,000081389351	0,000070365128	0,000015316538	0,000072455991	0,000077969950
L409	TREZZANO SUL NAVIGLIO	Lombardia	Milano	0,000332988254	0,000302753466	0,000475377887	0,000352538654	0,000180905173	0,000317721647	0,000372816937	0,000752994922	0,000370067436	0,000376216375
L411	TREZZO SULL'ADDA	Lombardia	Milano	0,000254707111	0,000180038347	0,000218282176	0,000217257476	0,000000000000	0,000195685072	0,000199178901	0,000084184657	0,000204449057	0,000199955978
L415	TRIBIANO	Lombardia	Milano	0,000072786094	0,000058297438	0,000100332142	0,000033365683	0,000018999486	0,000060460191	0,000040688057	0,000074331583	0,000056973397	0,000065254771
L454	TRUCCAZZANO	Lombardia	Milano	0,000115296835	0,000079267972	0,000122527416	0,000063346809	0,000000000000	0,000096596427	0,000081742086	0,000013472393	0,000085093295	0,000092721768
L471	TURBIGO	Lombardia	Milano	0,000129015556	0,000092577924	0,000138134708	0,000104236791	0,000000000000	0,000113874853	0,000113204374	0,000153866232	0,000113701303	0,000117021370
L664	VANZAGHELLO	Lombardia	Milano	0,000094992450	0,000065869021	0,000118831460	0,000063212185	0,000000000000	0,000084516500	0,000073413832	0,000133019891	0,000081574181	0,000088015405
L665	VANZAGO	Lombardia	Milano	0,000137843807	0,000103456152	0,000244974514	0,000101001190	0,000000000000	0,000133726320	0,000127105455	0,000028025660	0,000128905984	0,000138694736
L667	VAPRIO D'ADDA	Lombardia	Milano	0,000151339594	0,000117209772	0,000208388152	0,000110016696	0,000033337965	0,000145207351	0,000129050987	0,000323213940	0,000144239907	0,000156245103
M424	VERMEZZO CON ZELO	Lombardia	Milano	0,000101923374	0,000072769865	0,000139374816	0,000060268269	0,000000000000	0,000091125702	0,000071529951	0,000174779937	0,000087422268	0,000096947648
L773	VERNATE	Lombardia	Milano	0,000068102975	0,000039480386	0,000071929547	0,000038595165	0,000000000000	0,000056494939	0,000038032421	0,000113286809	0,000052415978	0,000057264196
L883	VIGNATE	Lombardia	Milano	0,000168337271	0,000116551912	0,000190055942	0,000104213484	0,000000000000	0,000141736335	0,000126385302	0,000313338736	0,000141309372	0,000154322278
L928	VILLA CORTESE	Lombardia	Milano	0,000102669203	0,000080893896	0,000120723526	0,000091617043	0,000000000000	0,000091943573	0,000101051965	0,000143456340	0,000097305370	0,000099300785
M053	VIMODRONE	Lombardia	Milano	0,000264173100	0,000259804110	0,000297511955	0,000226752040	0,000119223006	0,000244716527	0,000274619075	0,000524007569	0,000263043522	0,000275774249
M091	VITTUONE	Lombardia	Milano	0,000168273721	0,000133836009	0,000196727872	0,000109078833	0,000000000000	0,000143031600	0,000135448260	0,000283177066	0,000145015762	0,000157622114
M102	VIZZOLO PREDABISSI	Lombardia	Milano	0,000074799613	0,000047015065	0,000085361364	0,000050998279	0,000021199302	0,000060150732	0,000050906809	0,000009759730	0,000058344056	0,000060920889
M176	ZIBIDO SAN GIACOMO	Lombardia	Milano	0,000122270121	0,000079581693	0,000157251717	0,000078779902	0,000038262068	0,000109508705	0,000087418196	0,000168224268	0,000104663038	0,000113742610
A087	AGRATE BRIANZA	Lombardia	Monza e della Brianza	0,000295267303	0,000438391619	0,000378560497	0,000208477305	0,000000000000	0,000302701587	0,000227548453	0,000413900850	0,000278686068	0,000303314673
A096	AICURZIO	Lombardia	Monza e della Brianza	0,000046725822	0,000027031386	0,000036996340	0,000023163559	0,000000000000	0,000036142109	0,000024129371	0,000008051727	0,000030181249	0,000032642992
A159	ALBIATE	Lombardia	Monza e della Brianza	0,000102817880	0,000083217207	0,000117409413	0,000085415998	0,000000000000	0,000096446601	0,000093248337	0,000029304029	0,000090373251	0,000092112211
A376	ARCORE	Lombardia	Monza e della Brianza	0,000306986793	0,000239665569	0,000357897212	0,000241031417	0,000000000000	0,000268528673	0,000296054251	0,000077902545	0,000266584366	0,000275548112
A668	BARLASSINA	Lombardia	Monza e della Brianza	0,000115151225	0,000091648882	0,000130155708	0,000111850485	0,000000000000	0,000102219243	0,000109476215	0,000018164434	0,000104659535	0,000102137014
A759	BELLUSCO	Lombardia	Monza e della Brianza	0,000134915317	0,000089138302	0,000172509132	0,000070680056	0,000000000000	0,000118545924	0,000106157486	0,000205593253	0,000111838087	0,000126275955
A802	BERNAREGGIO	Lombardia	Monza e della Brianza	0,000170870459	0,000136026254	0,000184237815	0,000124059282	0,000000000000	0,000167347670	0,000167642802	0,000263139229	0,000155060585	0,000165935564
A818	BESANA IN BRIANZA	Lombardia	Monza e della Brianza	0,000265249585	0,000192726370	0,000263742594	0,000191114437	0,000172831530	0,000247261194	0,000242376900	0,000310345196	0,000233798673	0,000248771921
A849	BIASSONO	Lombardia	Monza e della Brianza	0,000198468513	0,000147852375	0,000171872392	0,000177282289	0,000000000000	0,000179491993	0,000192554897	0,000037675254	0,000170077874	0,000167550630
B105	BOVISIO-MASCIAGO	Lombardia	Monza e della Brianza	0,000271989093	0,000244939910	0,000329432098	0,000242015698	0,000000000000	0,000245649739	0,000262146516	0,000430338391	0,000262292812	0,000269405842
B187	BRIOSCO	Lombardia	Monza e della Brianza	0,000113735951	0,000076348532	0,000104703083	0,000061926999	0,000000000000	0,000097229935	0,000083717644	0,000016634709	0,000082402939	0,000089585716
B212	BRUGHERIO	Lombardia	Monza e della Brianza	0,000537497457	0,000496963615	0,000687716734	0,000451823216	0,000000000000	0,000511034276	0,000622693309	0,000826360073	0,000535485048	0,000564832869
B272	BURAGO DI MOLGORA	Lombardia	Monza e della Brianza	0,000077256406	0,000050394773	0,000089546077	0,000072798853	0,000000000000	0,000066605218	0,000063053647	0,000009820033	0,000067220323	0,000065263425
B289	BUSNAGO	Lombardia	Monza e della Brianza	0,000137863397	0,000101578584	0,000146792170	0,000076426051	0,000000000000	0,000105856236	0,000093693760	0,000159676857	0,000106194813	0,000116637428
B501	CAMPARADA	Lombardia	Monza e della Brianza	0,000043492121	0,000025464677	0,000037049944	0,000020005906	0,000000000000	0,000034562697	0,000022693813	0,000004047460	0,000028063368	0,000030889853
B671	CAPONAGO	Lombardia	Monza e della Brianza	0,000102634343	0,000056478421	0,000114423677	0,000064903626	0,000000000000	0,000081758256	0,000073037821	0,000014675029	0,000077324332	0,000081681404
B729	CARATE BRIANZA	Lombardia	Monza e della Brianza	0,000291952729	0,000282246970	0,000483813397	0,000270056242	0,000000000000	0,000262330172	0,000293331295	0,000289047348	0,000297505529	0,000307134493
B798	CARNATE	Lombardia	Monza e della Brianza	0,000114674949	0,000095917289	0,000149182317	0,000109170787	0,000000000000	0,000110676728	0,000117004661	0,000179496505	0,000115049768	0,000117112062
C395	CAVENAGO DI BRIANZA	Lombardia	Monza e della Brianza	0,000129129897	0,000095025507	0,000165548823	0,000089640551	0,000000000000	0,000113461630	0,000103274982	0,000229606353	0,000115006535	0,000123904694
C512	CERIANO LAGHETTO	Lombardia	Monza e della Brianza	0,000116389744	0,000076882452	0,000110578048	0,000072903111	0,000000000000	0,000103255278	0,000091020873	0,000209892097	0,000095888159	0,000103951107
C566	CESANO MADERNO	Lombardia	Monza e della Brianza	0,000583041751	0,000556256728	0,000739519141	0,000580310150	0,000000000000	0,000583800600	0,000694334559	0,000362723783	0,000590465065	0,000594027318
C820	COGLIATE	Lombardia	Monza e della Brianza	0,000147182184	0,000107521431	0,000135890276	0,000087873372	0,000000000000	0,000131934558	0,000115842666	0,000143090194	0,000115886029	0,000125712618
C952	CONCOREZZO	Lombardia	Monza e della Brianza	0,000254381892	0,000197812426	0,000377277344	0,000235688043	0,000104383243	0,000242738064	0,000246192036	0,000051673150	0,000246186028	0,000249868627
D019	CORNATE D'ADDA	Lombardia	Monza e della Brianza	0,000198745735	0,000135248635	0,000203397857	0,000116969808	0,000000000000	0,000174610316	0,000161761053	0,000282041799	0,000161783953	0,000177504354
D038	CORREZZANA	Lombardia	Monza e della Brianza	0,000058933567	0,000035122170	0,000084792963	0,000025860494	0,000000000000	0,000049900313	0,000034432396	0,000008206979	0,000043289203	0,000049403038
D286	DESIO	Lombardia	Monza e della Brianza	0,000660357903	0,000704525356	0,001013417818	0,000579563991	0,000000000000	0,000732267726	0,000819372288	0,000939407330	0,000710626528	0,000756602091
E063	GIUSSANO	Lombardia	Monza e della Brianza	0,000406482639	0,000352712606	0,000463064732	0,000346868372	0,000252505468	0,000387312734	0,000454799907	0,000271205816	0,000389553880	0,000404527574
E504	LAZZATE	Lombardia	Monza e della Brianza	0,000132584735	0,000099455351	0,000114545801	0,000088577757	0,000000000000	0,000119074288	0,000101144623	0,000024306516	0,000101484334	0,000106011845
E530	LENTATE SUL SEVESO	Lombardia	Monza e della Brianza	0,000285741723	0,000205375481	0,000340414145	0,000232924931	0,000000000000	0,000250516374	0,000240136038	0,000406894383	0,000257579828	0,000266228545
E550	LESMO	Lombardia	Monza e della Brianza	0,000145606993	0,000097651477	0,000176664104	0,000111643185	0,000000000000	0,000123518010	0,000122289340	0,000023477573	0,000121750971	0,000125296692
E591	LIMBIATE	Lombardia	Monza e della Brianza	0,000497493401	0,000488023333	0,000709414106	0,000472546229	0,000000000000	0,000501603565	0,000637375946	0,000730861398	0,000532729921	0,000553841820
E617	LISSONE	Lombardia	Monza e della Brianza	0,000737924427	0,000750838764	0,000914531058	0,000721323420	0,000000000000	0,000693857125	0,000804404949	0,000678102439	0,000735894790	0,000741006296
E786	MACHERIO	Lombardia	Monza e della Brianza	0,000122258861	0,000098258680	0,000157887113	0,000101877382	0,000000000000	0,000110048914	0,000115028426	0,000020822643	0,000109420352	0,000112066358

Codice catastale	Denominazione	Regione	Provincia	FUNZIONI GENERALI	POLIZIA LOCALE	ISTRUZIONE PUBBLICA	RIFIUTI	TPL	VIABILITÀ E TERRITORIO	SOCIALE	ASILI NIDO	COMPLESSIVO	COMPLESSIVO SENZA RIFIUTI
F078	MEDA	Lombardia	Monza e della Brianza	0,000382419416	0,000323730553	0,000465395690	0,000303712703	0,000262519932	0,000353617906	0,000425473729	0,000076839649	0,000356207351	0,000374622004
F165	MEZZAGO	Lombardia	Monza e della Brianza	0,000083216939	0,000053638705	0,000112984208	0,000047929203	0,000000000000	0,000071353622	0,000057736825	0,000022483802	0,000065431448	0,000071571079
F247	MISINTO	Lombardia	Monza e della Brianza	0,000098922721	0,000068007810	0,000094767165	0,000061325680	0,000000000000	0,000088623579	0,000066697985	0,000013231144	0,000073690519	0,000078027994
F704	MONZA	Lombardia	Monza e della Brianza	0,002120849105	0,002799862511	0,002803172881	0,001847257612	0,003588441060	0,002272397006	0,003144439800	0,003709714727	0,002471928162	0,002691056993
F797	MUGGIÒ	Lombardia	Monza e della Brianza	0,000353166858	0,000364929660	0,000449315951	0,000309717743	0,000000000000	0,000338069598	0,000424978230	0,000387093562	0,000354204319	0,000369809811
F944	NOVA MILANESE	Lombardia	Monza e della Brianza	0,000428265062	0,000348969002	0,000533252071	0,000364550593	0,000000000000	0,000332708354	0,000418067271	0,000414894801	0,000392278931	0,000402005783
G116	ORNAGO	Lombardia	Monza e della Brianza	0,000097529384	0,000064677984	0,000112575552	0,000059646826	0,000000000000	0,000088002286	0,000067317978	0,000111365311	0,000078882449	0,000085630133
H233	RENATE	Lombardia	Monza e della Brianza	0,000076257901	0,000054326501	0,000088540003	0,000042875346	0,000000000000	0,000064579992	0,000055668729	0,000110736770	0,000061905644	0,000068581303
H529	RONCELLO	Lombardia	Monza e della Brianza	0,000080439684	0,000057285783	0,000109459527	0,000045566130	0,000000000000	0,000072631807	0,000048289527	0,000063329731	0,000064334911	0,000070918832
H537	RONCO BRIANTINO	Lombardia	Monza e della Brianza	0,000068178704	0,000045458927	0,000078652927	0,000034119615	0,000000000000	0,000058131144	0,000045328804	0,000009440334	0,000049871828	0,000055397564
I625	SEREGNO	Lombardia	Monza e della Brianza	0,000731228206	0,000683866133	0,000922867411	0,000635711393	0,000488330908	0,000675384319	0,000829431693	0,000674213525	0,000726434861	0,000758259840
I709	SEVESO	Lombardia	Monza e della Brianza	0,000339455904	0,000342778677	0,000469591349	0,000338010008	0,000000000000	0,000345624363	0,000411469136	0,000202019938	0,000351649423	0,000356434008
I878	SOVICO	Lombardia	Monza e della Brianza	0,000128820892	0,000108190078	0,000181000529	0,000093569361	0,000000000000	0,000120689421	0,000127385754	0,000075253038	0,000117525370	0,000125928923
I998	SULBIATE	Lombardia	Monza e della Brianza	0,000083070014	0,000053777767	0,000089123246	0,000038094699	0,000000000000	0,000073339212	0,000050793788	0,000012646810	0,000058534379	0,000065704436
L434	TRIUGGIO	Lombardia	Monza e della Brianza	0,000147871006	0,000104423044	0,000164864702	0,000078773095	0,000000000000	0,000135094605	0,000117704747	0,000039588332	0,000113883424	0,000126199813
L511	USMATE VELATE	Lombardia	Monza e della Brianza	0,000173790899	0,000140383779	0,000225813415	0,000108901380	0,000000000000	0,000165962804	0,000153059290	0,000029689342	0,000145963918	0,000158965124
L677	VAREDO	Lombardia	Monza e della Brianza	0,000235628133	0,000181928594	0,000297460600	0,000219583041	0,000000000000	0,000206440888	0,000220851270	0,000333577320	0,000226042288	0,000228308135
L704	VEDANO AL LAMBRO	Lombardia	Monza e della Brianza	0,000130348599	0,000110589225	0,000141996287	0,000094046680	0,000000000000	0,000113015259	0,000124941761	0,000200226530	0,000116566924	0,000124466824
L709	VEDUGGIO CON COLZANO	Lombardia	Monza e della Brianza	0,000083182900	0,000057546063	0,000073436793	0,000049423219	0,000000000000	0,000068777067	0,000058773803	0,000028899001	0,000061035862	0,000065109473
L744	VERANO BRIANZA	Lombardia	Monza e della Brianza	0,000157216859	0,000120576557	0,000173358196	0,000127131640	0,000000000000	0,000133584536	0,000134625474	0,000344294873	0,000144694373	0,000150855222
M017	VILLASANTA	Lombardia	Monza e della Brianza	0,000226313281	0,000194155428	0,000286587867	0,000194324725	0,000112010237	0,000204385557	0,000228500642	0,000366318597	0,000222989991	0,000233045509
M052	VIMERCATE	Lombardia	Monza e della Brianza	0,000487157115	0,000649879940	0,000541168449	0,000402906199	0,000336784019	0,000408558532	0,000498173024	0,000217787492	0,000460485959	0,000480684423
A118	ALAGNA	Lombardia	Pavia	0,000027863669	0,000011113579	0,000016826186	0,000011391920	0,000003078731	0,000018546202	0,000008695477	0,000001962566	0,000015092419	0,000016390520
A134	ALBAREDO ARNABOLDI	Lombardia	Pavia	0,000017274461	0,000002511718	0,000003745840	0,000006163961	0,000000000000	0,000008263523	0,000002775753	0,000003867365	0,000007198750	0,000007561745
A171	ALBONESE	Lombardia	Pavia	0,000022720882	0,000006196959	0,000004686651	0,000014282333	0,000000000000	0,000012681382	0,000007287215	0,000000925219	0,000011859859	0,000011010077
A175	ALBUZZANO	Lombardia	Pavia	0,000069968794	0,000040579469	0,000075003373	0,000043257469	0,000000000000	0,000060844339	0,000043896477	0,000011096674	0,000051948784	0,000054997620
A387	ARENA PO	Lombardia	Pavia	0,000043363728	0,000021473117	0,000027593287	0,000028051896	0,000000000000	0,000036383781	0,000022186795	0,000003347572	0,000028733767	0,000028972961
A538	BADIA PAVESE	Lombardia	Pavia	0,000019000118	0,000004166149	0,000006534790	0,000006522245	0,000000000000	0,000011063150	0,000004347201	0,000001154269	0,000008578959	0,000009300436
A550	BAGNARIA	Lombardia	Pavia	0,000027491960	0,000007402189	0,000012862561	0,000009147842	0,000000000000	0,000020902936	0,000008932723	0,000000917332	0,000013841895	0,000015488526
A634	BARBIANELLO	Lombardia	Pavia	0,000028028069	0,000009787258	0,000013686972	0,000017810872	0,000000000000	0,000020711796	0,000010032071	0,000002425032	0,000016673798	0,000016274923
A690	BASCAPÈ	Lombardia	Pavia	0,000043005460	0,000020072601	0,000036752303	0,000023426310	0,000000000000	0,000035681192	0,000022671144	0,000055357466	0,000030557734	0,000033059374
A712	BASTIDA PANCARANA	Lombardia	Pavia	0,000030366190	0,000012905812	0,000021716220	0,000015879321	0,000000000000	0,000022025998	0,000011493105	0,000002081996	0,000018258705	0,000019093371
A718	BATTUDA	Lombardia	Pavia	0,000023171751	0,000009213414	0,000014389844	0,000009650238	0,000000000000	0,000015347229	0,000006547780	0,000001681747	0,000012449094	0,000013430908
A741	BELGIOIOSO	Lombardia	Pavia	0,000121197348	0,000074882581	0,000110490865	0,000107834300	0,000000000000	0,000107897761	0,000101851459	0,000027975956	0,000100956067	0,000098543245
A792	BEREGUARDO	Lombardia	Pavia	0,000068168108	0,000033083243	0,000055493526	0,000038753423	0,000000000000	0,000056109124	0,000035290426	0,000008194942	0,000045359680	0,000047677096
A989	BORGARELLO	Lombardia	Pavia	0,000053809224	0,000030235214	0,000052646431	0,000026791152	0,000000000000	0,000043091698	0,000028082538	0,000006509886	0,000036146809	0,000039428690
B028	BORGO PRIOLO	Lombardia	Pavia	0,000045313938	0,000017289274	0,000023441383	0,000024126618	0,000000000000	0,000038966429	0,000022235628	0,000002608409	0,000027553602	0,000028755757
B038	BORGO SAN SIRO	Lombardia	Pavia	0,000030756077	0,000011422725	0,000014499042	0,000017138060	0,000000000000	0,000022823385	0,000011222590	0,000002077724	0,000017673270	0,000017861017
B030	BORGORATTO MORMOROLO	Lombardia	Pavia	0,000021152977	0,000005082136	0,000006587272	0,000007312411	0,000000000000	0,000015405288	0,000005983650	0,000000454874	0,000010019804	0,000010969533
B051	BORNASCO	Lombardia	Pavia	0,000053159117	0,000028564191	0,000062875919	0,000025837356	0,000000000000	0,000045031172	0,000024815147	0,000012825251	0,000036957683	0,000040858595
B082	BOSNASCO	Lombardia	Pavia	0,000025134560	0,000007039137	0,000007246135	0,000008134009	0,000000000000	0,000015516263	0,000007214261	0,000003084394	0,000011536192	0,000012729648
B117	BRALLO DI PREGOLA	Lombardia	Pavia	0,000042556862	0,000008019162	0,000003264589	0,000015930648	0,000000000000	0,000045579069	0,000009766724	0,000000282832	0,000020389996	0,000021954295
B142	BREME	Lombardia	Pavia	0,000028756770	0,000010962465	0,000008163545	0,000013693699	0,000000000000	0,000021456587	0,000009623987	0,000000462127	0,000015058942	0,000015537857
B159	BRESSANA BOTTARONE	Lombardia	Pavia	0,000072162624	0,000041367701	0,000055137369	0,000043313662	0,000000000000	0,000062690514	0,000049255883	0,000027183241	0,000051532795	0,000054415993
B201	BRONI	Lombardia	Pavia	0,000179804266	0,000115089945	0,000132918447	0,000144767397	0,000000000000	0,000169291163	0,000163377159	0,000152163520	0,000149343162	0,000150948300
B447	CALVIGNANO	Lombardia	Pavia	0,000014602615	0,000001332023	0,000001906531	0,000003496395	0,000000000000	0,000006253840	0,000001471630	0,000000282834	0,000005083239	0,000005639889
B567	CAMPOSPINOSO	Lombardia	Pavia	0,000031919841	0,000011627935	0,000014491786	0,000020324479	0,000000000000	0,000021298961	0,000014410018	0,000032084730	0,000020211645	0,000020172064
B587	CANDIA LOMELLINA	Lombardia	Pavia	0,000043571095	0,000019828503	0,000026875103	0,000026278262	0,000013814936	0,000035522737	0,000023155336	0,000002885664	0,000028591343	0,000029402751
B613	CANNETO PAVESE	Lombardia	Pavia	0,000042235799	0,000015294139	0,000025609663	0,000028116872	0,000000000000	0,000031173940	0,000019036062	0,000002424534	0,000026699473	0,000026202262
B741	CARBONARA AL TICINO	Lombardia	Pavia	0,000042122388	0,000018647047	0,000023082566	0,000017891608	0,000000000000	0,000031304989	0,000019158635	0,000002886000	0,000023976810	0,000026111444
B929	CASANOVA LONATI	Lombardia	Pavia	0,000018730180	0,000004525898	0,000006417175	0,000009093221	0,000000000000	0,000010758780	0,000005181774	0,000000360305	0,000009265776	0,000009326306
B945	CASATISMA	Lombardia	Pavia	0,000028251459	0,000009808207	0,000017992635	0,000019342813	0,000000000000	0,000019478670	0,000010129195	0,000003024621	0,000017567834	0,000016945187
B954	CASEI GEROLA	Lombardia	Pavia	0,000062589825	0,000027428709	0,000034938893	0,000054652853	0,000000000000	0,000054019015	0,000034678084	0,000056352506	0,000046850329	0,000044113273
B988	CASORATE PRIMO	Lombardia	Pavia	0,000154069378	0,000105131275	0,000160399657	0,000109233287	0,000000000000	0,000136976285	0,000124043403	0,000265119875	0,000132387928	0,000140510369
C038	CASSOLNOVO	Lombardia	Pavia	0,000122476156	0,000081909558	0,000091941297	0,000074871853	0,000000000000	0,000116730376	0,000099746744	0,000153778053	0,000096304041	0,000103822260
C050	CASTANA	Lombardia	Pavia	0,000026751166	0,000008077263	0,000010184322	0,000016335566	0,000005668302	0,000019777387	0,000009018796	0,000000923587	0,000015327840	0,000014974338
C053	CASTEGGIO	Lombardia	Pavia	0,000143126638	0,000094869025	0,000076749792	0,000127995743	0,000000000000	0,000120172731	0,000110194568	0,000211963912	0,000117323189	0,000113579352
C157	CASTELLETTO DI BRANDUZZO	Lombardia	Pavia	0,000033726373	0,000011633347	0,000011469641	0,000018414135	0,000000000000	0,000023808327	0,000011260534	0,000001276223	0,000018297028	0,000018255949
C184	CASTELLO D'AGOGNA	Lombardia	Pavia	0,000034272637	0,000012540426	0,000021208958	0,000012482444	0,000000000000	0,000022436345	0,000015575568	0,000002690957	0,000018752694	0,000020952241
C213	CASTELNOVETTO	Lombardia	Pavia	0,000023226008	0,000006099827	0,000010861175	0,000008350352	0,000000000000	0,000015783403	0,000006696340	0,000001039118	0,000011498415	0,000012602727
C360	CAVA MANARA	Lombardia	Pavia	0,000119488881	0,000078486121	0,000111506944	0,000095441548	0,000063176804	0,000108478007	0,000100299210	0,000127696579	0,000103547380	0,000106390834

Codice catastale	Denominazione	Regione	Provincia	FUNZIONI GENERALI	POLIZIA LOCALE	ISTRUZIONE PUBBLICA	RIFIUTI	TPL	VIABILITÀ E TERRITORIO	SOCIALE	ASILI NIDO	COMPLESSIVO	COMPLESSIVO SENZA RIFIUTI
C414	CECIMA	Lombardia	Pavia	0,000017158171	0,000002775877	0,000003980924	0,000005523523	0,000000000000	0,000011527734	0,000002994566	0,000000698071	0,000007360262	0,000008004573
C484	CERANOVA	Lombardia	Pavia	0,000043703641	0,000026152772	0,000039059039	0,000020419907	0,000000000000	0,000036034367	0,000021871045	0,000009695974	0,000028787631	0,000031722953
C508	CERETTO LOMELLINA	Lombardia	Pavia	0,000015979602	0,000002206819	0,000002656669	0,000003573103	0,000000000000	0,000007455855	0,000002394441	0,000000141409	0,000005810999	0,000006596033
C509	CERGNAGO	Lombardia	Pavia	0,000027554529	0,000009681408	0,000005833990	0,000010423790	0,000000000000	0,000017763748	0,000008395788	0,000001387054	0,000012987630	0,000013887002
C541	CERTOSA DI PAVIA	Lombardia	Pavia	0,000102526077	0,000063907152	0,000119112069	0,000059178614	0,000000000000	0,000089013599	0,000074067018	0,000140699596	0,000082832909	0,000911130624
C551	CERVESINA	Lombardia	Pavia	0,000039059363	0,000016562012	0,000020628211	0,000023220745	0,000005627104	0,000026490862	0,000016115400	0,000001734955	0,000023393847	0,000023454570
C637	CHIGNOLO PO	Lombardia	Pavia	0,000083499776	0,000048373558	0,000058597649	0,000050513358	0,000022965356	0,000075925211	0,000057166972	0,000031284427	0,000060271146	0,000063694091
C684	CIGOGNOLA	Lombardia	Pavia	0,000039067635	0,000014619215	0,000017769875	0,000025968856	0,000000000000	0,000029774430	0,000018252965	0,000004621663	0,000024252915	0,000023650978
C686	CILAVEGNA	Lombardia	Pavia	0,000099512582	0,000065948579	0,000082286863	0,000084284394	0,000000000000	0,000089480175	0,000078251195	0,000109738391	0,000083621522	0,000083388993
C813	CODEVILLA	Lombardia	Pavia	0,000032763894	0,000011041506	0,000014001422	0,000024005664	0,000000000000	0,000025768195	0,000010940406	0,000001569442	0,000020046001	0,000018656987
M419	COLLI VERDI	Lombardia	Pavia	0,000043047824	0,000013131601	0,000019305003	0,000027879363	0,000000000000	0,000044024290	0,000018490740	0,000000906254	0,000027219379	0,000026987862
C958	CONFIENZA	Lombardia	Pavia	0,000043811881	0,000020546286	0,000028303571	0,000029411510	0,000000000000	0,000035878242	0,000020793191	0,000003231941	0,000028921897	0,000028750146
C979	COPIANO	Lombardia	Pavia	0,000038782487	0,000018245395	0,000030332630	0,000020798600	0,000000000000	0,000029761186	0,000021596689	0,000004465530	0,000025250376	0,000026812018
C982	CORANA	Lombardia	Pavia	0,000027162939	0,000011080711	0,000015273024	0,000018300166	0,000000000000	0,000018688313	0,000009922958	0,000001963109	0,000016651120	0,000016072649
M338	CORNALE E BASTIDA	Lombardia	Pavia	0,000028266183	0,000011044171	0,000013492664	0,000018072462	0,000000000000	0,000018637478	0,000009548511	0,000001962296	0,000016508838	0,000015960333
M372	CORTEOLONA E GENZONE	Lombardia	Pavia	0,000061905397	0,000054201228	0,000079362456	0,000035172190	0,000010409111	0,000047556852	0,000035579091	0,000079153028	0,000049877110	0,000055035464
D081	CORVINO SAN QUIRICO	Lombardia	Pavia	0,000034934528	0,000011089712	0,000015495217	0,000023365946	0,000000000000	0,000023631414	0,000014014456	0,000002077697	0,000020741701	0,000019821139
D109	COSTA DE' NOBILI	Lombardia	Pavia	0,000019445124	0,000004270158	0,000006143782	0,000004780593	0,000001596433	0,000012078808	0,000004130266	0,000000924379	0,000008301282	0,000009536308
D127	COZZO	Lombardia	Pavia	0,000018955384	0,000005697987	0,000004606113	0,000008374299	0,000000000000	0,000012747304	0,000004700519	0,000000518360	0,000009137374	0,000009405054
B824	CURA CARPIGNANO	Lombardia	Pavia	0,000091546353	0,000058305186	0,000101918768	0,000056366059	0,000026846769	0,000077972025	0,000051634330	0,000205654101	0,000075933231	0,000082797219
D348	DORNO	Lombardia	Pavia	0,000104775557	0,000055617273	0,000075948763	0,000068518899	0,000000000000	0,000086142294	0,000067162206	0,000122458723	0,000077390092	0,000080502027
D552	FERRERA ERBOGNONE	Lombardia	Pavia	0,000035571209	0,000017396882	0,000025424457	0,000017150282	0,000000000000	0,000026112002	0,000015179062	0,000003347434	0,000021505145	0,000023032792
D594	FILIGHERA	Lombardia	Pavia	0,000026919352	0,000009480978	0,000010989732	0,000009784681	0,000000000000	0,000017814934	0,000010020832	0,000002124723	0,000013641387	0,000014994285
D732	FORTUNAGO	Lombardia	Pavia	0,000022470461	0,000004437273	0,000005570358	0,000008258502	0,000000000000	0,000016150880	0,000005171399	0,000000280732	0,000010302190	0,000011019097
D771	FRASCAROLO	Lombardia	Pavia	0,000035633842	0,000015725283	0,000020123158	0,000020009796	0,000000000000	0,000027283256	0,000017388231	0,000001502184	0,000021865825	0,000022516903
D873	GALLIAVOLA	Lombardia	Pavia	0,000015828478	0,000002273266	0,000002845165	0,000005207338	0,000000000000	0,000007510335	0,000002550456	0,000000282640	0,000006271180	0,000006644366
D892	GAMBARANA	Lombardia	Pavia	0,000016467472	0,000002388393	0,000002547690	0,000004500771	0,000000000000	0,000009127843	0,000003048631	0,000000141416	0,000006446672	0,000007129277
D901	GAMBOLÒ	Lombardia	Pavia	0,000168403559	0,000121651437	0,000161509355	0,000123965828	0,000000000000	0,000161843880	0,000143661713	0,000263916872	0,000146260834	0,000154081723
D925	GARLASCO	Lombardia	Pavia	0,000181146153	0,000117608123	0,000129382222	0,000132782821	0,000000000000	0,000163481007	0,000153710110	0,000180600578	0,000145111597	0,000149436422
D980	GERENZAGO	Lombardia	Pavia	0,000034020305	0,000015352757	0,000024697831	0,000014362012	0,000000000000	0,000025458450	0,000016657719	0,000045885645	0,000022036778	0,000024729017
E062	GIUSSAGO	Lombardia	Pavia	0,000094301694	0,000061646726	0,000109037818	0,000066487449	0,000000000000	0,000088103463	0,000067658509	0,000181918953	0,000082149346	0,000087643399
E072	GODIASCO SALICE TERME	Lombardia	Pavia	0,000090829895	0,000047456402	0,000057400199	0,000080941160	0,000000000000	0,000078527550	0,000056214645	0,000040923873	0,000069162756	0,000065030998
E081	GOLFERENZO	Lombardia	Pavia	0,000017288914	0,000002188502	0,000002039442	0,000006781817	0,000000000000	0,000008528235	0,000002663547	0,000000565488	0,000007004377	0,000007082450
E152	GRAVELLONA LOMELLINA	Lombardia	Pavia	0,000063012636	0,000034005390	0,000049150104	0,000037276311	0,000000000000	0,000053904722	0,000033394753	0,000005427623	0,000042544219	0,000044392154
E195	GROPELLO CAIROLI	Lombardia	Pavia	0,000099152003	0,000054586809	0,000060574413	0,000064609553	0,000000000000	0,000083877606	0,000065277856	0,000141156490	0,000073365159	0,000076436548
E310	INVERNO E MONTELEONE	Lombardia	Pavia	0,000041465545	0,000016832412	0,000029491261	0,000018103424	0,000000000000	0,000030855384	0,000018143960	0,000003578553	0,000024428311	0,000026647025
E437	LANDRIANO	Lombardia	Pavia	0,000108804844	0,000071920613	0,000144981384	0,000071729889	0,000000000000	0,000099656345	0,000084524588	0,000181330587	0,000095698949	0,000104107081
E439	LANGOSCO	Lombardia	Pavia	0,000018468500	0,000004193111	0,000004522771	0,000007466247	0,000000000000	0,000013404968	0,000004436448	0,000001120373	0,000008752852	0,000009204181
E454	LARDIRAGO	Lombardia	Pavia	0,000032576391	0,000012170101	0,000032325159	0,000013188579	0,000000000000	0,000022747874	0,000018227340	0,000001991907	0,000020447582	0,000022993975
E600	LINAROLO	Lombardia	Pavia	0,000057296781	0,000030499242	0,000049556545	0,000030245742	0,000013816170	0,000050010668	0,000034320857	0,000007937440	0,000039644733	0,000042941815
E608	LIRIO	Lombardia	Pavia	0,000014062201	0,000001466123	0,000002185873	0,000004294596	0,000000000000	0,000006265997	0,000001609444	0,000004423148	0,000005258939	0,000005597222
E662	LOMELLO	Lombardia	Pavia	0,000054455510	0,000026428827	0,000033108918	0,000053148203	0,000000000000	0,000044011580	0,000030208663	0,000061019497	0,000042856919	0,000039246829
B387	LUNGAVILLA	Lombardia	Pavia	0,000049519810	0,000026418764	0,000031855384	0,000039541362	0,000000000000	0,000043022282	0,000033056005	0,000006022489	0,000036395693	0,000035292221
E804	MAGHERNO	Lombardia	Pavia	0,000040172885	0,000018750816	0,000023884633	0,000021035239	0,000006374225	0,000030946039	0,000020934387	0,000005016837	0,000025049099	0,000026457125
E934	MARCIGNAGO	Lombardia	Pavia	0,000051149139	0,000028141453	0,000054364176	0,000028306049	0,000000000000	0,000042953048	0,000028669905	0,000005894834	0,000036151113	0,000038903091
E999	MARZANO	Lombardia	Pavia	0,000038536504	0,000020339262	0,000049800686	0,000020387536	0,000000000000	0,000030279591	0,000018906021	0,000004330142	0,000027413514	0,000029878164
F080	MEDE	Lombardia	Pavia	0,000133002237	0,000078731683	0,000122013107	0,000095222930	0,000000000000	0,000117958169	0,000101674842	0,000113363304	0,000106221811	0,000110080120
F122	MENCONICO	Lombardia	Pavia	0,000022780490	0,000004326193	0,000003616156	0,000008230980	0,000000000000	0,000023169213	0,000005432015	0,000000706909	0,000010989300	0,000011956894
F170	MEZZANA BIGLI	Lombardia	Pavia	0,000036808865	0,000014111028	0,000011740146	0,000017974262	0,000000000000	0,000027068009	0,000014778939	0,000001732193	0,000019942807	0,000020633356
F171	MEZZANA RABATTONE	Lombardia	Pavia	0,000020292329	0,000005350693	0,000005509788	0,000010599937	0,000000000000	0,000011904897	0,000005708828	0,000001272424	0,000010154519	0,000009998271
F175	MEZZANINO	Lombardia	Pavia	0,000040130752	0,000014482573	0,000018699640	0,000028316616	0,000000000000	0,000030022279	0,000019309413	0,000001269670	0,000025245491	0,000024168168
F238	MIRADOLO TERME	Lombardia	Pavia	0,000076775340	0,000042563505	0,000058531595	0,000044909825	0,000015522979	0,000065236324	0,000052041643	0,000010763462	0,000053984922	0,000057168384
F417	MONTALTO PAVESE	Lombardia	Pavia	0,000031357866	0,000011772620	0,000018925674	0,000018085992	0,000000000000	0,000026865968	0,000012359937	0,000001607050	0,000019278404	0,000019696692
F440	MONTEBELLO DELLA BATTAGLIA	Lombardia	Pavia	0,000062876932	0,000038348445	0,000027720981	0,000063840103	0,000000000000	0,000037695505	0,000020446963	0,000001788527	0,000042842069	0,000035476146
F449	MONTECALVO VERSIGGIA	Lombardia	Pavia	0,000024872237	0,000005636145	0,000006986384	0,000012151498	0,000000000000	0,000017679182	0,000006311177	0,000001160471	0,000012442015	0,000012543926
F638	MONTESCANO	Lombardia	Pavia	0,000021014869	0,000014390334	0,000007444040	0,000013431353	0,000000000000	0,000011682003	0,000004681846	0,000000834646	0,000011703394	0,000011097241
F644	MONTESEGALE	Lombardia	Pavia	0,000019412034	0,000003354869	0,000003917242	0,000005120011	0,000000000000	0,000013032572	0,000003964651	0,000000234103	0,000008039119	0,000009063116
F670	MONTICELLI PAVESE	Lombardia	Pavia	0,000026710219	0,000007563261	0,000011273476	0,000012875411	0,000000000000	0,000018045488	0,000008934464	0,000001539875	0,000014144466	0,000014589639
F701	MONTÙ BECCARIA	Lombardia	Pavia	0,000049882898	0,000018273830	0,000030170755	0,000027222685	0,000000000000	0,000042210204	0,000023649629	0,000004619560	0,000030877226	0,000032159207
F739	MORNICO LOSANA	Lombardia	Pavia	0,000025817196	0,000006564661	0,000009044091	0,000013831369	0,000000000000	0,000018420983	0,000007933978	0,000000350006	0,000013703346	0,000013658437
F754	MORTARA	Lombardia	Pavia	0,000267125981	0,000213579136	0,000235001925	0,000243741420	0,000000000000	0,000252297670	0,000273326346	0,000139172996	0,000238621695	0,000236825741

Codice catastale	Denominazione	Regione	Provincia	FUNZIONI GENERALI	POLIZIA LOCALE	ISTRUZIONE PUBBLICA	RIFIUTI	TPL	VIABILITÀ E TERRITORIO	SOCIALE	ASILI NIDO	COMPLESSIVO	COMPLESSIVO SENZA RIFIUTI
F891	NICORVO	Lombardia	Pavia	0,000019570169	0,000003278624	0,000002638223	0,000006289799	0,000000000000	0,000009440113	0,000003534891	0,000000461795	0,000007714804	0,000008214683
G021	OLEVANO DI LOMELLINA	Lombardia	Pavia	0,000024835889	0,000007938682	0,000014424648	0,000010914842	0,000003195047	0,000018012004	0,000008193681	0,000001847005	0,000013704036	0,000014682460
G032	OLIVA GESSI	Lombardia	Pavia	0,000015136208	0,000001832249	0,000002312231	0,000004112707	0,000000000000	0,000006933978	0,000002202460	0,000000000000	0,000005618337	0,000006146498
G194	OTTOBIANO	Lombardia	Pavia	0,000033950016	0,000014626297	0,000017111302	0,000015208709	0,000000000000	0,000026760847	0,000014881990	0,000002539827	0,000019411937	0,000020886391
G275	PALESTRO	Lombardia	Pavia	0,000048297525	0,000023866714	0,000028472328	0,000027096290	0,000000000000	0,000038102169	0,000025916449	0,000003924582	0,000030533345	0,000031739034
G304	PANCARANA	Lombardia	Pavia	0,000018475475	0,000003475310	0,000004118098	0,000008228370	0,000000000000	0,000010294385	0,000003569300	0,000000579199	0,000008322834	0,000008355971
G342	PARONA	Lombardia	Pavia	0,000049476300	0,000048562440	0,000043826981	0,000030520556	0,000000000000	0,000035568087	0,000024837135	0,000003636538	0,000034873250	0,000036400137
G388	PAVIA	Lombardia	Pavia	0,001349470454	0,002386771254	0,001628251434	0,001527810918	0,002674760855	0,001402392385	0,001779762190	0,002782679288	0,001675667352	0,001727534064
G612	PIETRA DE' GIORGI	Lombardia	Pavia	0,000030753230	0,000008744117	0,000016077778	0,000019735203	0,000000000000	0,000022542052	0,000010387457	0,000000923575	0,000018160223	0,000017607735
G635	PIEVE ALBIGNOLA	Lombardia	Pavia	0,000028455167	0,000012702503	0,000017475046	0,000010917257	0,000004731477	0,000020090901	0,000010150171	0,000000808045	0,000015698581	0,000017375827
G639	PIEVE DEL CAIRO	Lombardia	Pavia	0,000055246707	0,000023156766	0,000033018394	0,000034095828	0,000000000000	0,000041294834	0,000029634884	0,000001846948	0,000035127099	0,000035488859
G650	PIEVE PORTO MORONE	Lombardia	Pavia	0,000064366765	0,000033364430	0,000039141977	0,000043922707	0,000000000000	0,000055036830	0,000037798633	0,000006483917	0,000044046316	0,000044089859
G671	PINAROLO PO	Lombardia	Pavia	0,000043587604	0,000018080295	0,000032395135	0,000037005794	0,000000000000	0,000035081204	0,000023134523	0,000003122981	0,000031476105	0,000029536339
G720	PIZZALE	Lombardia	Pavia	0,000026826081	0,000007570699	0,000012829619	0,000012193928	0,000000000000	0,000017796387	0,000008309291	0,000001154385	0,000014051577	0,000014703223
G851	PONTE NIZZA	Lombardia	Pavia	0,000033951202	0,000009031434	0,000014940818	0,000015800288	0,000000000000	0,000028623609	0,000011805739	0,000001561821	0,000018605472	0,000019589506
G895	PORTALBERA	Lombardia	Pavia	0,000036254902	0,000023296870	0,000024169358	0,000025046709	0,000000000000	0,000028169450	0,000018378147	0,000003717189	0,000024688854	0,000024563322
H204	REA	Lombardia	Pavia	0,000020530084	0,000004830754	0,000008844018	0,000012293658	0,000000000000	0,000010941061	0,000005001558	0,000000461689	0,000010782683	0,000010252646
H216	REDAVALLE	Lombardia	Pavia	0,000031724936	0,000011290039	0,000017287490	0,000020140757	0,000000000000	0,000023608313	0,000015161758	0,000002885963	0,000019731358	0,000019587745
H246	RETORBIDO	Lombardia	Pavia	0,000044122799	0,000020021328	0,000030592210	0,000030149773	0,000000000000	0,000033378996	0,000020904173	0,000029572318	0,000030171633	0,000030179301
H336	RIVANAZZANO TERME	Lombardia	Pavia	0,000127725431	0,000065194433	0,000080809573	0,000119403930	0,000000000000	0,000106363556	0,000082430986	0,000023247165	0,000097326973	0,000089582574
H369	ROBBIO	Lombardia	Pavia	0,000123209684	0,000070963242	0,000074685119	0,000096690940	0,000000000000	0,000113687067	0,000095338637	0,000179329110	0,000099052243	0,000099880567
H375	ROBECCO PAVESE	Lombardia	Pavia	0,000022907938	0,000005962011	0,000010612541	0,000009754819	0,000000000000	0,000014454638	0,000006210987	0,000000809257	0,000011516299	0,000012134210
H396	ROCCA DE' GIORGI	Lombardia	Pavia	0,000016728639	0,000002349724	0,000002722738	0,000003057720	0,000000000000	0,000006408146	0,000001020811	0,000000000000	0,000005498149	0,000006354229
H450	ROCCA SUSELLA	Lombardia	Pavia	0,000016967146	0,000002607100	0,000003399234	0,000005466212	0,000000000000	0,000011510973	0,000002872924	0,000000424160	0,000007189331	0,000007793785
H491	ROGNANO	Lombardia	Pavia	0,000021044064	0,000004096091	0,000014923149	0,000006562502	0,000000000000	0,000015221609	0,000004226949	0,000002044819	0,000010587861	0,000011999921
H505	ROMAGNESE	Lombardia	Pavia	0,000036537272	0,000009459814	0,000007361376	0,000017623438	0,000000000000	0,000034591496	0,000011410833	0,000000848375	0,000019251138	0,000019822121
H527	RONCARO	Lombardia	Pavia	0,000034247666	0,000018500436	0,000024031954	0,000014167131	0,000004975725	0,000025489925	0,000013874350	0,000005386813	0,000020333320	0,000022496363
H559	ROSASCO	Lombardia	Pavia	0,000024164962	0,000005937765	0,000004265257	0,000009038884	0,000000000000	0,000017192553	0,000007609385	0,000000578858	0,000011282949	0,000012070147
H614	ROVESCALA	Lombardia	Pavia	0,000030953807	0,000009338625	0,000013417808	0,000018221860	0,000000000000	0,000022584982	0,000011994651	0,000004622017	0,000017898228	0,000017784701
H799	SAN CIPRIANO PO	Lombardia	Pavia	0,000021114006	0,000005627333	0,000010067247	0,000008271567	0,000000000000	0,000012201449	0,000005422289	0,000000808474	0,000010295495	0,000011005470
H814	SAN DAMIANO AL COLLE	Lombardia	Pavia	0,000025873398	0,000006822574	0,000008792403	0,000012857707	0,000000000000	0,000017570516	0,000008384292	0,000000926274	0,000013436881	0,000013640050
H859	SAN GENESIO ED UNITI	Lombardia	Pavia	0,000077166490	0,000037518394	0,000065510290	0,000055759190	0,000028388600	0,000071042077	0,000051317025	0,000152649276	0,000063924221	0,000066788441
H885	SAN GIORGIO DI LOMELLINA	Lombardia	Pavia	0,000035135299	0,000014010016	0,000019124373	0,000014247729	0,000000000000	0,000027094512	0,000014083809	0,000000808376	0,000019462393	0,000021291650
I014	SAN MARTINO SICCOMARIO	Lombardia	Pavia	0,000143393741	0,000075082048	0,000104609178	0,000129952514	0,000042013248	0,000107350905	0,000095687658	0,000219931076	0,000118055595	0,000113882262
I416	SAN ZENONE AL PO	Lombardia	Pavia	0,000023645447	0,000005922360	0,000010458316	0,000008783116	0,000002781875	0,000014545517	0,000007020983	0,000001539668	0,000011641312	0,000012643941
I048	SANNAZZARO DE' BURGONDI	Lombardia	Pavia	0,000113350357	0,000098494278	0,000062169406	0,000075839319	0,000000000000	0,000094464887	0,000090218016	0,000107663296	0,000086125200	0,000089733395
I213	SANT'ALESSIO CON VIALONE	Lombardia	Pavia	0,000027237581	0,000010761170	0,000016391318	0,000013006081	0,000000000000	0,000018425639	0,000008210544	0,000042122215	0,000016668479	0,000017953215
I276	SANT'ANGELO LOMELLINA	Lombardia	Pavia	0,000026358725	0,000008740592	0,000013355711	0,000009965025	0,000000000000	0,000018938371	0,000008592525	0,000015708001	0,000014273206	0,000015784478
I175	SANTA CRISTINA E BISSONE	Lombardia	Pavia	0,000050213330	0,000024147913	0,000027631632	0,000024133038	0,000000000000	0,000039488795	0,000025640322	0,000005659045	0,000030237467	0,000032378846
I203	SANTA GIULETTA	Lombardia	Pavia	0,000045516674	0,000019213717	0,000026689174	0,000031445420	0,000000000000	0,000035866519	0,000023702333	0,000004270702	0,000029970213	0,000029452724
I230	SANTA MARGHERITA DI STAFFORA	Lombardia	Pavia	0,000030798127	0,000006295169	0,000004448136	0,000009419100	0,000000000000	0,000033444872	0,000008011156	0,000000282832	0,000014717672	0,000016576364
I237	SANTA MARIA DELLA VERSA	Lombardia	Pavia	0,000063647872	0,000027721074	0,000035796710	0,000053565145	0,000000000000	0,000053366808	0,000035412908	0,000051133305	0,000046740436	0,000044346390
I447	SARTIRANA LOMELLINA	Lombardia	Pavia	0,000043565748	0,000020181493	0,000020332441	0,000032039164	0,000000000000	0,000036399918	0,000023164885	0,000001848286	0,000028870181	0,000027758530
I487	SCALDASOLE	Lombardia	Pavia	0,000030269262	0,000012836800	0,000011224202	0,000013029941	0,000000000000	0,000019564966	0,000009626495	0,000001544411	0,000015525337	0,000016400700
I599	SEMIANA	Lombardia	Pavia	0,000018328051	0,000002747667	0,000002980821	0,000006151808	0,000000000000	0,000008672058	0,000002773064	0,000000282831	0,000007227824	0,000007605281
I739	SILVANO PIETRA	Lombardia	Pavia	0,000026127174	0,000006993819	0,000012362361	0,000015159321	0,000000000000	0,000017177872	0,000007305310	0,000001539504	0,000014370056	0,000014093188
E265	SIZIANO	Lombardia	Pavia	0,000110185537	0,000077963291	0,000130385718	0,000068371341	0,000000000000	0,000102004758	0,000085826136	0,000233509261	0,000096110939	0,000105841741
I825	SOMMO	Lombardia	Pavia	0,000034267520	0,000019802135	0,000021056024	0,000016589675	0,000000000000	0,000025100617	0,000014892950	0,000002951068	0,000020522080	0,000021901533
I894	SPESSA	Lombardia	Pavia	0,000022836637	0,000006022268	0,000007055707	0,000013149674	0,000000000000	0,000014711315	0,000006528658	0,000001950122	0,000012049232	0,000011663206
I968	STRADELLA	Lombardia	Pavia	0,000263515185	0,000160932686	0,000159036206	0,000158998909	0,000000000000	0,000197197008	0,000202729660	0,000190040919	0,000186828494	0,000196590864
B014	SUARDI	Lombardia	Pavia	0,000024125717	0,000006390959	0,000005308974	0,000008265297	0,000000000000	0,000015506646	0,000007488479	0,000000580218	0,000011021291	0,000011988069
L237	TORRAZZA COSTE	Lombardia	Pavia	0,000043916377	0,000018061079	0,000033746703	0,000025078603	0,000000000000	0,000035623399	0,000023039076	0,000001655065	0,000028610737	0,000029849778
L250	TORRE BERETTI E CASTELLARO	Lombardia	Pavia	0,000022791957	0,000006230803	0,000009525031	0,000007807355	0,000000000000	0,000014352511	0,000006686880	0,000000986662	0,000010933337	0,000012029904
L256	TORRE D'ARESE	Lombardia	Pavia	0,000025976986	0,000009627811	0,000018719114	0,000010751244	0,000000000000	0,000017229807	0,000007273522	0,000002048214	0,000014225955	0,000015444852
L269	TORRE D'ISOLA	Lombardia	Pavia	0,000051261767	0,000016365974	0,000055783452	0,000027640269	0,000000000000	0,000050112836	0,000026502085	0,000069117425	0,000038334055	0,000042085339
L262	TORRE DE' NEGRI	Lombardia	Pavia	0,000017236661	0,000003606370	0,000004448006	0,000006358108	0,000000000000	0,000008573340	0,000004043540	0,000000423493	0,000007509214	0,000007913011
L285	TORREVECCHIA PIA	Lombardia	Pavia	0,000064746100	0,000038535624	0,000081667066	0,000039201854	0,000022449996	0,000057116215	0,000043065772	0,000100491513	0,000054220891	0,000059489435
L292	TORRICELLA VERZATE	Lombardia	Pavia	0,000030329084	0,000008577538	0,000008849246	0,000014159012	0,000000000000	0,000018908880	0,000009539508	0,000002133421	0,000015158142	0,000015508628
I236	TRAVACÒ SICCOMARIO	Lombardia	Pavia	0,000081617435	0,000049273549	0,000064876275	0,000050178795	0,000030378841	0,000074090086	0,000056649256	0,000035521171	0,000060804635	0,000064532085
L440	TRIVOLZIO	Lombardia	Pavia	0,000048636026	0,000027780912	0,000051067211	0,000025234719	0,000000000000	0,000039826983	0,000023189509	0,000006630181	0,000033214643	0,000036013929
L449	TROMELLO	Lombardia	Pavia	0,000080903925	0,000048945243	0,000066847857	0,000056784911	0,000000000000	0,000073265778	0,000054719890	0,000016489395	0,000060481200	0,000061777826

Codice catastale	Denominazione	Regione	Provincia	FUNZIONI GENERALI	POLIZIA LOCALE	ISTRUZIONE PUBBLICA	RIFIUTI	TPL	VIABILITÀ E TERRITORIO	SOCIALE	ASILI NIDO	COMPLESSIVO	COMPLESSIVO SENZA RIFIUTI
L453	TROVO	Lombardia	Pavia	0,000027098114	0,000012986512	0,000018815893	0,000010686322	0,000000000000	0,000018657827	0,000009818717	0,000002527106	0,000015255758	0,000016858675
L562	VAL DI NIZZA	Lombardia	Pavia	0,000029466368	0,000007019530	0,000005174727	0,000011777597	0,000006622223	0,000028189410	0,000008969579	0,000001529757	0,000015001635	0,000016132599
L568	VALEGGIO	Lombardia	Pavia	0,000016827969	0,000002415038	0,000003543201	0,000003986014	0,000000000000	0,000007928582	0,000002711167	0,000000141155	0,000006319057	0,000007137467
L593	VALLE LOMELLINA	Lombardia	Pavia	0,000054179386	0,000026576325	0,000032329940	0,000044981578	0,000000000000	0,000044642378	0,000031747022	0,000004617113	0,000038726612	0,000036532425
L617	VALLE SALIMBENE	Lombardia	Pavia	0,000039163015	0,000016438703	0,000019606067	0,000021520234	0,000000000000	0,000027968384	0,000018781307	0,000004625346	0,000023346883	0,000023987654
L690	VARZI	Lombardia	Pavia	0,000094947309	0,000044296050	0,000043260639	0,000076407859	0,000000000000	0,000098407114	0,000057125964	0,000004362522	0,000067835999	0,000064829068
L716	VELEZZO LOMELLINA	Lombardia	Pavia	0,000013558606	0,000001789202	0,000001476503	0,000003576590	0,000000000000	0,000005321699	0,000001201688	0,000000141262	0,000004717245	0,000005117376
L720	VELLEZZO BELLINI	Lombardia	Pavia	0,000062725539	0,000039613472	0,000072588150	0,000036116777	0,000000000000	0,000053459534	0,000038044716	0,000014468186	0,000046640950	0,000050332736
L784	VERRETTO	Lombardia	Pavia	0,000018986420	0,000004218487	0,000004479302	0,000008754238	0,000000000000	0,000010150487	0,000003985477	0,000001270028	0,000008731331	0,000008723296
L788	VERRUA PO	Lombardia	Pavia	0,000036592844	0,000014225020	0,000024337096	0,000037272103	0,000000000000	0,000027451030	0,000017144909	0,000002077755	0,000026985315	0,000023376801
L854	VIDIGULFO	Lombardia	Pavia	0,000112405232	0,000074853875	0,000129628034	0,000057261359	0,000000000000	0,000102569406	0,000089079613	0,000202250754	0,000092710199	0,000105145334
L872	VIGEVANO	Lombardia	Pavia	0,001014881980	0,000939858355	0,001534302272	0,001129825851	0,000607615862	0,001174557408	0,001492162863	0,001715202446	0,001213838984	0,001243310038
L917	VILLA BISCOSSI	Lombardia	Pavia	0,000014931935	0,000000790307	0,000001493704	0,000002761250	0,000000000000	0,000004270360	0,000000879554	0,000000000000	0,000004525695	0,000005144647
L983	VILLANOVA D'ARDENGHI	Lombardia	Pavia	0,000025643856	0,000008986196	0,000013866724	0,000011081923	0,000000000000	0,000016850223	0,000008163300	0,000001624567	0,000013647226	0,000014547111
L994	VILLANTERIO	Lombardia	Pavia	0,000071565428	0,000038232403	0,000052493945	0,000043142464	0,000011454482	0,000063387218	0,000049232745	0,000007534803	0,000050509894	0,000053094323
M079	VISTARINO	Lombardia	Pavia	0,000036780834	0,000015758408	0,000028553477	0,000014041543	0,000006325454	0,000027785740	0,000017137151	0,000004178347	0,000021972101	0,000024754070
M109	VOGHERA	Lombardia	Pavia	0,000653462555	0,000634794185	0,000652059565	0,000826759687	0,000406038498	0,000745393258	0,000857328806	0,000426058335	0,000722644423	0,000686121721
M119	VOLPARA	Lombardia	Pavia	0,000015224908	0,000001465347	0,000001871062	0,000005057453	0,000000000000	0,000007010266	0,000001761934	0,000000282832	0,000005750024	0,000005992971
M150	ZAVATTARELLO	Lombardia	Pavia	0,000038016030	0,000013928025	0,000017600575	0,000022711409	0,000000000000	0,000036383299	0,000015927186	0,000001877630	0,000023455659	0,000023716736
M152	ZECCONE	Lombardia	Pavia	0,000037075704	0,000020355750	0,000040099404	0,000018860702	0,000000000000	0,000028661333	0,000016682304	0,000008028484	0,000025075331	0,000027255367
M161	ZEME	Lombardia	Pavia	0,000031654261	0,000014050453	0,000012847747	0,000013198660	0,000000000000	0,000025292269	0,000013119153	0,000001731653	0,000017367504	0,000018829897
M162	ZENEVREDO	Lombardia	Pavia	0,000020462341	0,000005097424	0,000005369940	0,000008127632	0,000000000000	0,000012811331	0,000005167354	0,000001154408	0,000009529843	0,000010021726
M166	ZERBO	Lombardia	Pavia	0,000020284210	0,000004275075	0,000004848170	0,000005879930	0,000000000000	0,000011909596	0,000005026028	0,000000694642	0,000008639298	0,000009607259
M167	ZERBOLÒ	Lombardia	Pavia	0,000046277356	0,000018717006	0,000033733324	0,000022611646	0,000000000000	0,000037747442	0,000020143293	0,000040294359	0,000029771504	0,000032283118
M180	ZINASCO	Lombardia	Pavia	0,000072102633	0,000037957252	0,000073894512	0,000041132699	0,000000000000	0,000064093545	0,000043955443	0,000096896969	0,000055199165	0,000060133555
A135	ALBAREDO PER SAN MARCO	Lombardia	Sondrio	0,000022950628	0,000004593108	0,000002718108	0,000004745412	0,000000000000	0,000018539507	0,000003896319	0,000000791255	0,000009230694	0,000010804090
A172	ALBOSAGGIA	Lombardia	Sondrio	0,000087814600	0,000031760799	0,000060482648	0,000042097850	0,000000000000	0,000096759317	0,000043368474	0,000006747475	0,000056674056	0,000061787259
A273	ANDALO VALTELLINO	Lombardia	Sondrio	0,000022875742	0,000009744725	0,000010641710	0,000009716798	0,000000000000	0,000018093284	0,000005702310	0,000002027101	0,000012168026	0,000013027895
A337	APRICA	Lombardia	Sondrio	0,000093557747	0,000037297886	0,000039004409	0,000052663871	0,000000000000	0,000084409046	0,000023626798	0,000005557329	0,000053543126	0,000053851561
A382	ARDENNO	Lombardia	Sondrio	0,000080674857	0,000034583203	0,000059661654	0,000039958735	0,000000000000	0,000081800627	0,000046461263	0,000009450687	0,000053609247	0,000058397724
A777	BEMA	Lombardia	Sondrio	0,000017474222	0,000001431246	0,000000259046	0,000002405167	0,000000000000	0,000012004419	0,000001597285	0,000000141416	0,000005853877	0,000007063653
A787	BERBENNO DI VALTELLINA	Lombardia	Sondrio	0,000103615141	0,000041829451	0,000066284833	0,000052236482	0,000046610989	0,000109943082	0,000058192272	0,000008954502	0,000069333842	0,000075331443
A848	BIANZONE	Lombardia	Sondrio	0,000046172567	0,000015114428	0,000026807325	0,000018392618	0,000000000000	0,000042089096	0,000017476221	0,000003319706	0,000026183155	0,000028916005
B049	BORMIO	Lombardia	Sondrio	0,000199390295	0,000174002995	0,000079691479	0,000148617661	0,000084624954	0,000171629307	0,000072112940	0,000153346603	0,000140270334	0,000137342166
B255	BUGLIO IN MONTE	Lombardia	Sondrio	0,000057086070	0,000021391487	0,000048767730	0,000028029872	0,000000000000	0,000054952632	0,000023932307	0,000004045043	0,000036672218	0,000039703876
B366	CAIOLO	Lombardia	Sondrio	0,000036805706	0,000009351092	0,000028811894	0,000017642324	0,000000000000	0,000036116497	0,000013249941	0,000001359288	0,000022579676	0,000024311655
B530	CAMPODOLCINO	Lombardia	Sondrio	0,000073017087	0,000014913929	0,000021175123	0,000030172465	0,000023755226	0,000079899691	0,000010717733	0,000003866587	0,000038008476	0,000040757278
B993	CASPOGGIO	Lombardia	Sondrio	0,000064124813	0,000023747020	0,000021587131	0,000028092214	0,000000000000	0,000065032249	0,000017801978	0,000003641380	0,000034925713	0,000037322843
C186	CASTELLO DELL'ACQUA	Lombardia	Sondrio	0,000030957516	0,000007534876	0,000011417482	0,000008816988	0,000000000000	0,000029024952	0,000007762739	0,000001466331	0,000015063840	0,000017255180
C325	CASTIONE ANDEVENNO	Lombardia	Sondrio	0,000061508132	0,000018839043	0,000024954175	0,000029509365	0,000000000000	0,000047062644	0,000019703450	0,000002942460	0,000033002651	0,000034228064
C418	CEDRASCO	Lombardia	Sondrio	0,000021699287	0,000003803932	0,000006738694	0,000008249608	0,000000000000	0,000015700550	0,000005017879	0,000000733146	0,000010197653	0,000010881009
C493	CERCINO	Lombardia	Sondrio	0,000029013304	0,000009052695	0,000018432024	0,000009799722	0,000000000000	0,000024891125	0,000008124988	0,000001835415	0,000015533666	0,000017545082
C623	CHIAVENNA	Lombardia	Sondrio	0,000182878776	0,000129664228	0,000127842831	0,000149064871	0,000000000000	0,000164310345	0,000125809500	0,000158365271	0,000145225528	0,000143878721
C628	CHIESA IN VALMALENCO	Lombardia	Sondrio	0,000113666775	0,000039658653	0,000045334894	0,000053777464	0,000032198980	0,000126443855	0,000034290316	0,000005412688	0,000066474776	0,000070928879
C651	CHIURO	Lombardia	Sondrio	0,000070302926	0,000026094211	0,000054266961	0,000046334460	0,000000000000	0,000065932765	0,000032717469	0,000004579848	0,000047738978	0,000048231670
C709	CINO	Lombardia	Sondrio	0,000020123728	0,000004038534	0,000007772341	0,000003801141	0,000000000000	0,000013202380	0,000003635159	0,000000455221	0,000008362118	0,000009962068
C785	CIVO	Lombardia	Sondrio	0,000050089414	0,000012838694	0,000033728015	0,000016611769	0,000000000000	0,000059135012	0,000014144892	0,000002458998	0,000028716499	0,000032962730
C903	COLORINA	Lombardia	Sondrio	0,000042955477	0,000014675863	0,000029604809	0,000015929565	0,000008976518	0,000041404981	0,000017802566	0,000004724424	0,000025568647	0,000028949951
D088	COSIO VALTELLINO	Lombardia	Sondrio	0,000125008002	0,000057233093	0,000108529840	0,000057279130	0,000000000000	0,000131260573	0,000083959844	0,000014465736	0,000086595793	0,000096879815
D258	DAZIO	Lombardia	Sondrio	0,000024014016	0,000005615817	0,000009752025	0,000007691287	0,000000000000	0,000021841706	0,000004966150	0,000001041075	0,000011759334	0,000013186368
D266	DELEBIO	Lombardia	Sondrio	0,000076202789	0,000048943701	0,000061125041	0,000046759807	0,000000000000	0,000073775371	0,000049620943	0,000070924078	0,000057588643	0,000061387302
D377	DUBINO	Lombardia	Sondrio	0,000081868842	0,000035932041	0,000081778078	0,000052375732	0,000000000000	0,000078327142	0,000051149838	0,000141284296	0,000065441042	0,000070024235
D456	FAEDO VALTELLINO	Lombardia	Sondrio	0,000025928157	0,000005399406	0,000009973640	0,000004980772	0,000000000000	0,000017558408	0,000005964988	0,000000490871	0,000011064317	0,000013198370
D694	FORCOLA	Lombardia	Sondrio	0,000038867059	0,000009080915	0,000019469170	0,000008672276	0,000005371525	0,000027663222	0,000009219391	0,000002188495	0,000017991719	0,000021260896
D830	FUSINE	Lombardia	Sondrio	0,000024301871	0,000008741651	0,000017374269	0,000011596062	0,000000000000	0,000021542111	0,000006810975	0,000001650105	0,000014310807	0,000015263115
D990	GEROLA ALTA	Lombardia	Sondrio	0,000027336251	0,000003194063	0,000002099452	0,000008135507	0,000000000000	0,000024192596	0,000002509986	0,000000476343	0,000011238307	0,000012326742
E090	GORDONA	Lombardia	Sondrio	0,000060390050	0,000026944818	0,000046346273	0,000024251341	0,000000000000	0,000068219026	0,000020816452	0,000004421392	0,000037520853	0,000042175679
E200	GROSIO	Lombardia	Sondrio	0,000126836217	0,000059385896	0,000072945038	0,000061047135	0,000050287023	0,000152863617	0,000066295965	0,000010490606	0,000084796673	0,000093127799
E201	GROSOTTO	Lombardia	Sondrio	0,000055685957	0,000027346791	0,000040091195	0,000024624434	0,000000000000	0,000061075588	0,000022050506	0,000004343553	0,000035248094	0,000038974779
E443	LANZADA	Lombardia	Sondrio	0,000053176482	0,000018579635	0,000023769313	0,000026575749	0,000000000000	0,000064229462	0,000016717102	0,000002015599	0,000031996735	0,000033898368
E621	LIVIGNO	Lombardia	Sondrio	0,000331810508	0,000213627472	0,000201301518	0,000143746745	0,000041595438	0,000299257866	0,000103427214	0,000443535965	0,000213296617	0,000237694089

Codice catastale	Denominazione	Regione	Provincia	FUNZIONI GENERALI	POLIZIA LOCALE	ISTRUZIONE PUBBLICA	RIFIUTI	TPL	VIABILITÀ E TERRITORIO	SOCIALE	ASILI NIDO	COMPLESSIVO	COMPLESSIVO SENZA RIFIUTI
E705	LOVERO	Lombardia	Sondrio	0,000027284942	0,000007106911	0,000018151165	0,000010518795	0,000000000000	0,000022494485	0,000006719664	0,000001846623	0,000014708602	0,000016178349
E342	MADESIMO	Lombardia	Sondrio	0,000057609350	0,000016829680	0,000015936972	0,000027614416	0,000000000000	0,000067213217	0,000007746017	0,000001270247	0,000030928653	0,000032091258
E896	MANTELLO	Lombardia	Sondrio	0,000027049111	0,000010210090	0,000020200664	0,000010351815	0,000000000000	0,000020393663	0,000008265153	0,000002331365	0,000015107172	0,000016775309
F070	MAZZO DI VALTELLINA	Lombardia	Sondrio	0,000036118988	0,000008830145	0,000017130238	0,000011812708	0,000000000000	0,000035440229	0,000012180316	0,000003198824	0,000019199964	0,000021791347
F115	MELLO	Lombardia	Sondrio	0,000037345285	0,000013399600	0,000019329482	0,000009714405	0,000006824520	0,000033953533	0,000010501359	0,000001719888	0,000019225603	0,000022562047
F153	MESE	Lombardia	Sondrio	0,000051499894	0,000016408831	0,000035548445	0,000024192840	0,000000000000	0,000038951732	0,000021888626	0,000005522704	0,000030349528	0,000032509239
F393	MONTAGNA IN VALTELLINA	Lombardia	Sondrio	0,000077760393	0,000029314968	0,000061099098	0,000050126652	0,000000000000	0,000085890384	0,000039577826	0,000006042596	0,000054795291	0,000056433008
F712	MORBEGNO	Lombardia	Sondrio	0,000278753522	0,000184033491	0,000255198204	0,000191525164	0,000000000000	0,000274319372	0,000195232270	0,000296164955	0,000224511992	0,000236083475
F956	NOVATE MEZZOLA	Lombardia	Sondrio	0,000055483694	0,000024670742	0,000040459274	0,000030862023	0,000007603749	0,000067273558	0,000024758878	0,000005061948	0,000038130751	0,000040680555
G410	PEDESINA	Lombardia	Sondrio	0,000015706644	0,000000666587	0,000001467738	0,000001664066	0,000000000000	0,000006271178	0,000000579712	0,000000000000	0,000004572674	0,000005592987
G572	PIANTEDO	Lombardia	Sondrio	0,000044298234	0,000037408531	0,000033690005	0,000019357421	0,000000000000	0,000034390633	0,000015451671	0,000069069512	0,000029807026	0,000033472654
G576	PIATEDA	Lombardia	Sondrio	0,000067421078	0,000025789853	0,000052210940	0,000034707890	0,000000000000	0,000073842476	0,000028511928	0,000007573412	0,000044278153	0,000047635316
G718	PIURO	Lombardia	Sondrio	0,000059829013	0,000025494232	0,000040624577	0,000031229923	0,000000000000	0,000059532664	0,000024680745	0,000004512032	0,000037943065	0,000040297975
G431	POGGIRIDENTI	Lombardia	Sondrio	0,000051095230	0,000014559899	0,000044999521	0,000029036579	0,000000000000	0,000044415948	0,000020967829	0,000005741342	0,000033149838	0,000034592732
G829	PONTE IN VALTELLINA	Lombardia	Sondrio	0,000071235362	0,000030600655	0,000054151912	0,000035905309	0,000000000000	0,000083241793	0,000031385250	0,000006033993	0,000047427091	0,000051468829
G937	POSTALESIO	Lombardia	Sondrio	0,000026582855	0,000005994911	0,000011462234	0,000009413718	0,000000000000	0,000020710395	0,000006766831	0,000001718908	0,000013126524	0,000014428943
G993	PRATA CAMPORTACCIO	Lombardia	Sondrio	0,000074444095	0,000035841048	0,000068721920	0,000043020705	0,000000000000	0,000072159191	0,000037249043	0,000006022659	0,000051742243	0,000054801680
H192	RASURA	Lombardia	Sondrio	0,000020089775	0,000003532590	0,000009163173	0,000002790822	0,000003069490	0,000014698909	0,000003492699	0,000000227560	0,000008488406	0,000010487067
H493	ROGOLO	Lombardia	Sondrio	0,000023566663	0,000006414258	0,000014175625	0,000007059011	0,000000000000	0,000018616254	0,000004626676	0,000002146271	0,000011743185	0,000013386351
H752	SAMOLACO	Lombardia	Sondrio	0,000075836260	0,000031961495	0,000057985920	0,000029412587	0,000000000000	0,000081804468	0,000036133514	0,000082556420	0,000050750756	0,000058235995
H868	SAN GIACOMO FILIPPO	Lombardia	Sondrio	0,000026144433	0,000006197086	0,000004452013	0,000011311198	0,000008586104	0,000029833105	0,000005040909	0,000001741130	0,000013742153	0,000014594911
I636	SERNIO	Lombardia	Sondrio	0,000022689433	0,000006049754	0,000012588833	0,000005400253	0,000000000000	0,000017522736	0,000005071367	0,000000608658	0,000010788452	0,000012678584
I828	SONDALO	Lombardia	Sondrio	0,000117840163	0,000066075305	0,000076562664	0,000058599639	0,000053133925	0,000132436948	0,000060376763	0,000100965255	0,000083567294	0,000092325724
I829	SONDRIO	Lombardia	Sondrio	0,000456333040	0,000646962629	0,000403182308	0,000396857714	0,000676976224	0,000491887093	0,000458616384	0,000470820787	0,000459555972	0,000481549959
I928	SPRIANA	Lombardia	Sondrio	0,000017110215	0,000001022237	0,000001660011	0,000001529514	0,000000000000	0,000009817064	0,000000971453	0,000000141417	0,000005351125	0,000006691712
L035	TALAMONA	Lombardia	Sondrio	0,000110169647	0,000045435553	0,000090289267	0,000069977813	0,000000000000	0,000104289759	0,000064055445	0,000010310650	0,000077341823	0,000079925052
L056	TARTANO	Lombardia	Sondrio	0,000024870442	0,000002631606	0,000007195225	0,000005290442	0,000000000000	0,000024623323	0,000002850738	0,000000141438	0,000010734192	0,000012643811
L084	TEGLIO	Lombardia	Sondrio	0,000156095655	0,000058931064	0,000079424043	0,000073160553	0,000061419901	0,000188704037	0,000070812956	0,000010233478	0,000099803392	0,000109149462
L175	TIRANO	Lombardia	Sondrio	0,000235155666	0,000133149848	0,000146437365	0,000128405733	0,000000000000	0,000216475299	0,000152514067	0,000022004107	0,000157827182	0,000168147962
L244	TORRE DI SANTA MARIA	Lombardia	Sondrio	0,000036843132	0,000009074320	0,000013390897	0,000013026693	0,000000000000	0,000038405648	0,000008398543	0,000001156541	0,000018876152	0,000020928090
L316	TOVO DI SANT'AGATA	Lombardia	Sondrio	0,000026586835	0,000005743469	0,000012054020	0,000006210126	0,000000000000	0,000019625906	0,000006893368	0,000002247057	0,000012265399	0,000014389535
L330	TRAONA	Lombardia	Sondrio	0,000067363498	0,000026826566	0,000070466640	0,000025713594	0,000000000000	0,000064353688	0,000032482396	0,000010096153	0,000043957167	0,000050356849
L392	TRESIVIO	Lombardia	Sondrio	0,000058030423	0,000017639948	0,000044095747	0,000025448903	0,000018181760	0,000058430317	0,000024700074	0,000006509673	0,000036548430	0,000040442044
L638	VAL MASINO	Lombardia	Sondrio	0,000050154952	0,000020758262	0,000023053134	0,000016734968	0,000010414026	0,000053668050	0,000010070870	0,000000989980	0,000026919900	0,000030492683
L557	VALDIDENTRO	Lombardia	Sondrio	0,000150910596	0,000058488506	0,000087398698	0,000076616785	0,000006741260	0,000187589675	0,000052640313	0,000028170916	0,000096637802	0,000103660995
L563	VALDISOTTO	Lombardia	Sondrio	0,000127221393	0,000047517799	0,000080853629	0,000062118913	0,000038544887	0,000144196587	0,000046274091	0,000009757758	0,000080806334	0,000087361713
L576	VALFURVA	Lombardia	Sondrio	0,000101638666	0,000057046285	0,000046343454	0,000039856479	0,000000000000	0,000121897638	0,000033965160	0,000007996842	0,000060288692	0,000067456130
L749	VERCEIA	Lombardia	Sondrio	0,000043814051	0,000012422592	0,000027719090	0,000013867853	0,000000000000	0,000038359456	0,000014528118	0,000002385480	0,000023542165	0,000026935827
L799	VERVIO	Lombardia	Sondrio	0,000020021137	0,000002544632	0,000004623367	0,000002916116	0,000000000000	0,000015171416	0,000002245885	0,000000424237	0,000007618236	0,000009267697
L907	VILLA DI CHIAVENNA	Lombardia	Sondrio	0,000043140266	0,000015182962	0,000025538330	0,000018801114	0,000000000000	0,000040280457	0,000011907098	0,000003753749	0,000024474709	0,000026464956
L908	VILLA DI TIRANO	Lombardia	Sondrio	0,000087572093	0,000032556100	0,000055171843	0,000050934007	0,000000000000	0,000092952649	0,000040769420	0,000009064281	0,000057516755	0,000059825924
A085	AGRA	Lombardia	Varese	0,000022923056	0,000005058379	0,000009750321	0,000009670536	0,000000000000	0,000016726244	0,000005383589	0,000001019332	0,000011474219	0,000012106935
A167	ALBIZZATE	Lombardia	Varese	0,000096679532	0,000068441587	0,000087358946	0,000062856545	0,000000000000	0,000082319052	0,000077875583	0,000015978832	0,000073801111	0,000077640367
A290	ANGERA	Lombardia	Varese	0,000133781299	0,000070578198	0,000071175390	0,000092194365	0,000000000000	0,000106136908	0,000088955345	0,000137803363	0,000095967972	0,000097291719
A371	ARCISATE	Lombardia	Varese	0,000163291935	0,000082445109	0,000192581885	0,000145611025	0,000000000000	0,000175144259	0,000142741700	0,000359456143	0,000157361036	0,000161482834
A441	ARSAGO SEPRIO	Lombardia	Varese	0,000095957071	0,000059112802	0,000092645946	0,000059105850	0,000000000000	0,000079874409	0,000063778498	0,000011442781	0,000070078453	0,000073927544
A531	AZZATE	Lombardia	Varese	0,000096164319	0,000059082365	0,000064406403	0,000056925346	0,000033639395	0,000077408799	0,000062164398	0,000042834745	0,000067651358	0,000071413947
A532	AZZIO	Lombardia	Varese	0,000024992100	0,000007357749	0,000023189167	0,000010954047	0,000000000000	0,000016909251	0,000009450111	0,000005377912	0,000014939264	0,000016337242
A619	BARASSO	Lombardia	Varese	0,000041365479	0,000021393217	0,000017991013	0,000020792077	0,000000000000	0,000030272335	0,000021994386	0,000003409734	0,000024445467	0,000025727044
M433	BARDELLO CON MALGESSO E BREGANO	Lombardia	Varese	0,000096918337	0,000048792418	0,000062402564	0,000037672163	0,000000000000	0,000065110771	0,000040578914	0,000008803848	0,000054589531	0,000060523993
A728	BEDERO VALCUVIA	Lombardia	Varese	0,000023994264	0,000006482593	0,000009210869	0,000009909834	0,000000000000	0,000016762175	0,000007254578	0,000001104671	0,000012070942	0,000012829040
A819	BESANO	Lombardia	Varese	0,000052943632	0,000029583475	0,000050258763	0,000034356226	0,000000000000	0,000046968932	0,000034878194	0,000016303275	0,000039481736	0,000041279719
A825	BESNATE	Lombardia	Varese	0,000098950279	0,000067817951	0,000072790597	0,000071145068	0,000000000000	0,000087615700	0,000078066604	0,000105323207	0,000078570699	0,000081175544
A826	BESOZZO	Lombardia	Varese	0,000164581672	0,000011349419	0,000136984140	0,000111502071	0,000082677732	0,000144493886	0,000135649959	0,000049615696	0,000129508915	0,000135825555
A845	BIANDRONNO	Lombardia	Varese	0,000064418071	0,000077831323	0,000053947775	0,000048659637	0,000000000000	0,000061016827	0,000044201754	0,000018417423	0,000052449019	0,000053778301
A891	BISUSCHIO	Lombardia	Varese	0,000082063190	0,000046354477	0,000066632548	0,000061118146	0,000000000000	0,000074611144	0,000064002657	0,000009327172	0,000062948814	0,000063590996
A918	BODIO LOMNAGO	Lombardia	Varese	0,000055238995	0,000029026541	0,000034268148	0,000025015351	0,000000000000	0,000038648592	0,000027196745	0,000011247776	0,000033003906	0,000035806220
B126	BREBBIA	Lombardia	Varese	0,000068121110	0,000039351946	0,000057010720	0,000040151640	0,000000000000	0,000056663350	0,000046350204	0,000008033123	0,000048117619	0,000050912013
B150	BRENTA	Lombardia	Varese	0,000039470876	0,000017875270	0,000029280263	0,000023619736	0,000000000000	0,000033398542	0,000022100217	0,000005523569	0,000026508485	0,000027521833
B166	BREZZO DI BEDERO	Lombardia	Varese	0,000042678955	0,000011996274	0,000021619140	0,000021272084	0,000010567112	0,000037090340	0,000015703494	0,000009038531	0,000025055922	0,000026383259
B182	BRINZIO	Lombardia	Varese	0,000029702515	0,000009544865	0,000023099191	0,000012302042	0,000000000000	0,000018559665	0,000009986325	0,000003024198	0,000016536892	0,000018022439

Codice catastale	Denominazione	Regione	Provincia	FUNZIONI GENERALI	POLIZIA LOCALE	ISTRUZIONE PUBBLICA	RIFIUTI	TPL	VIABILITÀ E TERRITORIO	SOCIALE	ASILI NIDO	COMPLESSIVO	COMPLESSIVO SENZA RIFIUTI
B191	BRISSAGO-VALTRAVAGLIA	Lombardia	Varese	0,000031800696	0,000008137880	0,000019727086	0,000024684375	0,000000000000	0,000027203015	0,000015315489	0,000020178627	0,000022147486	0,000021257567
B219	BRUNELLO	Lombardia	Varese	0,000027356861	0,000030496156	0,000010638076	0,000011905268	0,000000000000	0,000020086213	0,000009335412	0,000002146233	0,000015847502	0,000017230403
B228	BRUSIMPIANO	Lombardia	Varese	0,000036371301	0,000013921040	0,000026371678	0,000020569082	0,000000000000	0,000029115304	0,000016907255	0,000003805122	0,000023077075	0,000023956856
B258	BUGUGGIATE	Lombardia	Varese	0,000067961270	0,000037834293	0,000081834608	0,000040770068	0,000000000000	0,000050874191	0,000043067055	0,000079268729	0,000052923355	0,000057186619
B300	BUSTO ARSIZIO	Lombardia	Varese	0,001343880520	0,001485309204	0,001797840232	0,001285344509	0,001005607965	0,001549989411	0,001903892530	0,002266307663	0,001533422441	0,001620445956
B326	CADEGLIANO-VICONAGO	Lombardia	Varese	0,000051589048	0,000019981185	0,000038251831	0,000031067175	0,000000000000	0,000046825627	0,000029860377	0,000006370088	0,000034959829	0,000036325337
M425	CADREZZATE CON OSMATE	Lombardia	Varese	0,000066806522	0,000021279355	0,000044498836	0,000036293779	0,000000000000	0,000054464545	0,000031299757	0,000021597025	0,000041912602	0,000043883635
B368	CAIRATE	Lombardia	Varese	0,000133881286	0,000095224688	0,000118197611	0,000087384435	0,000000000000	0,000121768766	0,000110274549	0,000235560683	0,000111506433	0,000119968214
B634	CANTELLO	Lombardia	Varese	0,000103713075	0,000050410293	0,000080944402	0,000097847362	0,000000000000	0,000088224409	0,000067237495	0,000012639541	0,000081109549	0,000075238074
B732	CARAVATE	Lombardia	Varese	0,000053743509	0,000028950510	0,000048851340	0,000036817743	0,000000000000	0,000044806974	0,000032521487	0,000006627985	0,000039052843	0,000039836896
B754	CARDANO AL CAMPO	Lombardia	Varese	0,000294347565	0,000204772876	0,000291732981	0,000154837219	0,000000000000	0,000251616995	0,000214312887	0,000266853972	0,000223323613	0,000247348026
B796	CARNAGO	Lombardia	Varese	0,000122362548	0,000082655015	0,000167837530	0,000070233627	0,000000000000	0,000104306583	0,000086829936	0,000227583540	0,000104369819	0,000116344489
B805	CARONNO PERTUSELLA	Lombardia	Varese	0,000283915097	0,000224321252	0,000386803246	0,000284694935	0,000000000000	0,000262695399	0,000263720553	0,000502122026	0,000286800862	0,000287539602
B807	CARONNO VARESINO	Lombardia	Varese	0,000086654724	0,000061130580	0,000087599103	0,000052183603	0,000000000000	0,000078229916	0,000065848649	0,000031339836	0,000066841142	0,000071982875
B875	CASALE LITTA	Lombardia	Varese	0,000060206804	0,000029244752	0,000041674667	0,000031101453	0,000000000000	0,000047461381	0,000029148291	0,000006030408	0,000037686921	0,000039997045
B921	CASALZUIGNO	Lombardia	Varese	0,000037871226	0,000012733634	0,000023862818	0,000021595444	0,000000000000	0,000031775161	0,000018366760	0,000002940816	0,000023738549	0,000024490331
B949	CASCIAGO	Lombardia	Varese	0,000072409610	0,000043750138	0,000057105832	0,000044613870	0,000000000000	0,000059879789	0,000053069361	0,000040350327	0,000053102739	0,000056080558
B987	CASORATE SEMPIONE	Lombardia	Varese	0,000113656372	0,000071054559	0,000094177685	0,000080721401	0,000000000000	0,000092596463	0,000081637846	0,000156656552	0,000090064549	0,000093342041
C004	CASSANO MAGNAGO	Lombardia	Varese	0,000340319955	0,000262530216	0,000315747948	0,000274706782	0,000000000000	0,000315526581	0,000385452851	0,000464762863	0,000312337648	0,000325538219
B999	CASSANO VALCUVIA	Lombardia	Varese	0,000022102746	0,000006203097	0,000012739997	0,000008361569	0,000000000000	0,000015261393	0,000006951373	0,000001594343	0,000001532419	0,000012644725
C139	CASTELLANZA	Lombardia	Varese	0,000278280212	0,000306531059	0,000207215663	0,000285059290	0,000218938689	0,000216104593	0,000248517962	0,000364919027	0,000262086278	0,000254027552
B312	CASTELLO CABIAGLIO	Lombardia	Varese	0,000022617486	0,000008176532	0,000009862486	0,000008667212	0,000000000000	0,000016391441	0,000006160172	0,000001482726	0,000001481991	0,000012469390
C273	CASTELSEPRIO	Lombardia	Varese	0,000035999569	0,000016485804	0,000024974761	0,000014578673	0,000000000000	0,000023757917	0,000015185883	0,000002894527	0,000020501679	0,000022579416
C181	CASTELVECCANA	Lombardia	Varese	0,000055393647	0,000022279495	0,000033559214	0,000035551649	0,000000000000	0,000052992944	0,000027112638	0,000031356890	0,000037690764	0,000038441146
C300	CASTIGLIONE OLONA	Lombardia	Varese	0,000140418967	0,000094419373	0,000116811533	0,000098089839	0,000000000000	0,000120786218	0,000113174891	0,000255179768	0,000116415723	0,000122844279
C343	CASTRONNO	Lombardia	Varese	0,000097289556	0,000064395509	0,000069676985	0,000059367428	0,000000000000	0,000079945166	0,000075048988	0,000012221344	0,000069566697	0,000073144510
C382	CAVARIA CON PREMEZZO	Lombardia	Varese	0,000094838123	0,000070448124	0,000082698217	0,000078905308	0,000000000000	0,000083319006	0,000085688943	0,000032427416	0,000079107201	0,000079178023
C409	CAZZAGO BRABBIA	Lombardia	Varese	0,000026255570	0,000008495701	0,000015066768	0,000010264656	0,000000000000	0,000016625642	0,000008314552	0,000002256481	0,000013697667	0,000014901936
C732	CISLAGO	Lombardia	Varese	0,000174843674	0,000121074753	0,000164960316	0,000110850289	0,000000000000	0,000160396233	0,000156182013	0,000028771714	0,000137206689	0,000146452278
C751	CITTIGLIO	Lombardia	Varese	0,000083049762	0,000041809072	0,000073323232	0,000054653691	0,000000000000	0,000075655883	0,000058376457	0,000008875626	0,000061255174	0,000063570914
C796	CLIVIO	Lombardia	Varese	0,000044098765	0,000018714770	0,000029530028	0,000030953060	0,000000000000	0,000036300132	0,000027539215	0,000004784549	0,000030567385	0,000030432094
C810	COCQUIO-TREVISAGO	Lombardia	Varese	0,000096493029	0,000050276157	0,000073624332	0,000071080299	0,000000000000	0,000086335884	0,000072802202	0,000010020013	0,000072323439	0,000072759521
C911	COMABBIO	Lombardia	Varese	0,000034766956	0,000013161530	0,000026696113	0,000011070829	0,000000000000	0,000027524521	0,000014568415	0,000004695340	0,000019769042	0,000022820297
C922	COMERIO	Lombardia	Varese	0,000061315719	0,000030266503	0,000049248751	0,000031512794	0,000000000000	0,000050376001	0,000037709722	0,000008590454	0,000040840451	0,000044112510
D144	CREMENAGA	Lombardia	Varese	0,000026222453	0,000009959628	0,000018467032	0,000013678249	0,000000000000	0,000017479150	0,000010015333	0,000001465595	0,000015456289	0,000016080009
D185	CROSIO DELLA VALLE	Lombardia	Varese	0,000020258051	0,000011932342	0,000011230070	0,000007522339	0,000000000000	0,000013235091	0,000005755915	0,000001073117	0,000010705717	0,000011822417
D192	CUASSO AL MONTE	Lombardia	Varese	0,000077570377	0,000032373739	0,000062202570	0,000048126149	0,000000000000	0,000073697450	0,000048070130	0,000007855716	0,000054522070	0,000056765702
D199	CUGLIATE-FABIASCO	Lombardia	Varese	0,000060599699	0,000029407553	0,000053098962	0,000061986696	0,000000000000	0,000057031457	0,000043558966	0,000009454743	0,000050791936	0,000046864914
D204	CUNARDO	Lombardia	Varese	0,000066900296	0,000031289543	0,000051340783	0,000052093243	0,000000000000	0,000056426021	0,000040852011	0,000007241429	0,000048775424	0,000047611563
D217	CURIGLIA CON MONTEVIASCO	Lombardia	Varese	0,000020084897	0,000003736004	0,000003065987	0,000003091288	0,000004406696	0,000011878103	0,000002165247	0,000000141416	0,000007283816	0,000008754518
D238	CUVEGLIO	Lombardia	Varese	0,000070984938	0,000035681901	0,000063788612	0,000048477658	0,000000000000	0,000062423654	0,000050784752	0,000022439491	0,000053399650	0,000055126240
D239	CUVIO	Lombardia	Varese	0,000045928926	0,000015562477	0,000027442943	0,000030089404	0,000000000000	0,000033844713	0,000024165786	0,000003682081	0,000029352130	0,000029093500
D256	DAVERIO	Lombardia	Varese	0,000062053343	0,000053025349	0,000044796361	0,000039152440	0,000000000000	0,000051116915	0,000039950618	0,000008191269	0,000044379323	0,000046212866
D384	DUMENZA	Lombardia	Varese	0,000044431224	0,000017694218	0,000032785708	0,000026984993	0,000000000000	0,000038904659	0,000020624102	0,000004158254	0,000029170479	0,000029937128
D385	DUNO	Lombardia	Varese	0,000013828598	0,000001563968	0,000001808193	0,000002890412	0,000001118358	0,000008233191	0,000001504088	0,000000282834	0,000005056562	0,000005816428
D467	FAGNANO OLONA	Lombardia	Varese	0,000208117885	0,000156689179	0,000203182910	0,000138219619	0,000000000000	0,000192476662	0,000187806451	0,000341515634	0,000179050928	0,000193374186
D543	FERNO	Lombardia	Varese	0,000208050187	0,000179770661	0,000125286260	0,000083079170	0,000000000000	0,000135053940	0,000095261115	0,000275901225	0,000132431396	0,000149743715
D551	FERRERA DI VARESE	Lombardia	Varese	0,000024346556	0,000006688323	0,000016568707	0,000008829300	0,000000000000	0,000015515207	0,000007419524	0,000002086103	0,000012745264	0,000014118949
D869	GALLARATE	Lombardia	Varese	0,000985815102	0,001187354564	0,001270974008	0,001059011820	0,000000000000	0,000984422312	0,001109033568	0,001036258506	0,001044228581	0,001039042754
D871	GALLIATE LOMBARDO	Lombardia	Varese	0,000028530790	0,000010370555	0,000013353928	0,000008752861	0,000000000000	0,000018058468	0,000008902129	0,000001937133	0,000013905335	0,000015712776
D946	GAVIRATE	Lombardia	Varese	0,000180550204	0,000101886755	0,000222252941	0,000178934482	0,000000000000	0,000177439641	0,000144448107	0,000108494346	0,000165431211	0,000160694385
D951	GAZZADA SCHIANNO	Lombardia	Varese	0,000098096142	0,000113090987	0,000062587880	0,000061431361	0,000000000000	0,000079486509	0,000065395652	0,000013124029	0,000071180600	0,000074600546
D963	GEMONIO	Lombardia	Varese	0,000061438608	0,000029724558	0,000059960754	0,000041569300	0,000000000000	0,000055158228	0,000038659550	0,000008530026	0,000045549284	0,000046945427
D981	GERENZANO	Lombardia	Varese	0,000196392811	0,000128985541	0,000208786345	0,000121242675	0,000000000000	0,000167511117	0,000159272916	0,000184147021	0,000157688932	0,000170473953
D987	GERMIGNAGA	Lombardia	Varese	0,000078192836	0,000038338638	0,000066504130	0,000067805497	0,000000000000	0,000074236505	0,000057694013	0,000114593071	0,000066403565	0,000065911780
E079	GOLASECCA	Lombardia	Varese	0,000055856468	0,000032369843	0,000039095229	0,000033673043	0,000000000000	0,000049975634	0,000033222372	0,000008747884	0,000038422863	0,000040089058
E101	GORLA MAGGIORE	Lombardia	Varese	0,000090499124	0,000062915651	0,000075846678	0,000066404427	0,000000000000	0,000076589697	0,000066334563	0,000009920644	0,000068929809	0,000069815690
E102	GORLA MINORE	Lombardia	Varese	0,000148431414	0,000104016041	0,000147221791	0,000103214027	0,000000000000	0,000127606797	0,000120074050	0,000161839724	0,000122209121	0,000128872429
E104	GORNATE OLONA	Lombardia	Varese	0,000048032292	0,000018274186	0,000037632050	0,000029060066	0,000000000000	0,000048780481	0,000022893791	0,000045029080	0,000034193277	0,000035993961
E144	GRANTOLA	Lombardia	Varese	0,000031967254	0,000011945666	0,000030862032	0,000018416786	0,000000000000	0,000023424821	0,000015485636	0,000003431364	0,000021192163	0,000022165741
E292	INARZO	Lombardia	Varese	0,000027602826	0,000013885463	0,000014827569	0,000014677259	0,000000000000	0,000018336847	0,000011494714	0,000033365097	0,000017345923	0,000018282066

Codice catastale	Denominazione	Regione	Provincia	FUNZIONI GENERALI	POLIZIA LOCALE	ISTRUZIONE PUBBLICA	RIFIUTI	TPL	VIABILITÀ E TERRITORIO	SOCIALE	ASILI NIDO	COMPLESSIVO	COMPLESSIVO SENZA RIFIUTI
E299	INDUNO OLONA	Lombardia	Varese	0,000181823131	0,000086756857	0,000164951978	0,000163658594	0,000000000000	0,000187793803	0,000152781459	0,000153159351	0,000157465375	0,000155292849
E367	ISPRA	Lombardia	Varese	0,000112480716	0,000090938842	0,000082293292	0,000085052670	0,000000000000	0,000099043212	0,000078592214	0,000040672600	0,000086604318	0,000087148622
E386	JERAGO CON ORAGO	Lombardia	Varese	0,000092672993	0,000066782899	0,000078300090	0,000068738382	0,000000000000	0,000083205888	0,000073128551	0,000016294437	0,000072636058	0,000074003328
E494	LAVENA PONTE TRESA	Lombardia	Varese	0,000131535387	0,000095411776	0,000095741230	0,000135944573	0,000000000000	0,000103593787	0,000092878843	0,000015788362	0,000107393690	0,000097378296
E496	LAVENO-MOMBELLO	Lombardia	Varese	0,000199177131	0,000116863680	0,000124741144	0,000148633589	0,000000000000	0,000182487808	0,000149851377	0,000182224063	0,000153826644	0,000155648321
E510	LEGGIUNO	Lombardia	Varese	0,000082242625	0,000042886686	0,000059172679	0,000046012706	0,000000000000	0,000071780272	0,000052093058	0,000092008611	0,000058859881	0,000063366555
E665	LONATE CEPPINO	Lombardia	Varese	0,000090167626	0,000063086932	0,000082609594	0,000054304731	0,000000000000	0,000079987147	0,000067983100	0,000127398637	0,000071813489	0,000077955405
E666	LONATE POZZOLO	Lombardia	Varese	0,000207147365	0,000177863029	0,000195569939	0,000141710669	0,000075366946	0,000191884110	0,000181897270	0,000254176719	0,000178362287	0,000191219347
E707	LOZZA	Lombardia	Varese	0,000033398144	0,000014082749	0,000021929379	0,000013161294	0,000000000000	0,000021334051	0,000013606179	0,000003380198	0,000018548180	0,000020437852
E734	LUINO	Lombardia	Varese	0,000295514788	0,000151285300	0,000228241730	0,000275514687	0,000000000000	0,000287473710	0,000233305158	0,000393377384	0,000255053249	0,000247875560
E769	LUVINATE	Lombardia	Varese	0,000033586293	0,000011429970	0,000021281965	0,000020268399	0,000000000000	0,000026161278	0,000017517406	0,000003970771	0,000021369290	0,000021755472
M339	MACCAGNO CON PINO E VEDDASCA	Lombardia	Varese	0,000085132804	0,000034498676	0,000046552368	0,000056135676	0,000032674718	0,000085903831	0,000037395507	0,000059629362	0,000059068715	0,000060096829
E863	MALNATE	Lombardia	Varese	0,000253028115	0,000207965365	0,000259435519	0,000244412196	0,000000000000	0,000239673483	0,000273053344	0,000256160219	0,000241805047	0,000240890482
E929	MARCHIROLO	Lombardia	Varese	0,000079303096	0,000036635663	0,000073019190	0,000052145814	0,000000000000	0,000065985312	0,000051766721	0,000016206509	0,000057579291	0,000059485306
E965	MARNATE	Lombardia	Varese	0,000125328431	0,000093172724	0,000134318578	0,000103907957	0,000000000000	0,000117869630	0,000107308671	0,000045290392	0,000107811596	0,000109180957
F002	MARZIO	Lombardia	Varese	0,000020856433	0,000003815103	0,000004899347	0,000007586075	0,000000000000	0,000011490288	0,000004350916	0,000000657168	0,000009012730	0,000009513188
F007	MASCIAGO PRIMO	Lombardia	Varese	0,000016704569	0,000003007543	0,000004090318	0,000004971131	0,000000000000	0,000008470558	0,000003549380	0,000000601120	0,000006875349	0,000007543332
F134	MERCALLO	Lombardia	Varese	0,000041621141	0,000022435445	0,000036842341	0,000019313582	0,000000000000	0,000032232219	0,000020248704	0,000004098403	0,000026627037	0,000029192532
F154	MESENZANA	Lombardia	Varese	0,000042421759	0,000014092599	0,000043837064	0,000024702956	0,000000000000	0,000032484637	0,000018093109	0,000032887558	0,000029325528	0,000030947085
F526	MONTEGRINO VALTRAVAGLIA	Lombardia	Varese	0,000040189589	0,000015857903	0,000028008388	0,000025988743	0,000000000000	0,000038185501	0,000019047622	0,000003793119	0,000026991473	0,000027343222
F703	MONVALLE	Lombardia	Varese	0,000046729465	0,000022523120	0,000030994697	0,000021711458	0,000000000000	0,000038197793	0,000022479743	0,000056684586	0,000030581002	0,000033692359
F711	MORAZZONE	Lombardia	Varese	0,000082633728	0,000052921107	0,000060333913	0,000050233951	0,000000000000	0,000070610124	0,000057035804	0,000066775550	0,000060527449	0,000064138315
F736	MORNAGO	Lombardia	Varese	0,000094327477	0,000059732344	0,000070503314	0,000057639392	0,000032440221	0,000080983483	0,000063032317	0,000012412257	0,000067664169	0,000071180771
G008	OGGIONA CON SANTO STEFANO	Lombardia	Varese	0,000078579253	0,000053481641	0,000061158474	0,000058650298	0,000000000000	0,000067407101	0,000053490350	0,000018351157	0,000059265656	0,000059481517
G028	OLGIATE OLONA	Lombardia	Varese	0,000231180081	0,000177179826	0,000249617271	0,000231290603	0,000000000000	0,000208458226	0,000187027446	0,000274293092	0,000214370113	0,000208434556
G103	ORIGGIO	Lombardia	Varese	0,000144427862	0,000138246011	0,000160583613	0,000082566943	0,000000000000	0,000125479949	0,000104826893	0,000055515789	0,000113443061	0,000124274126
G105	ORINO	Lombardia	Varese	0,000026863901	0,000007875450	0,000009729882	0,000010961460	0,000000000000	0,000020740501	0,000010047377	0,000001104691	0,000013975870	0,000015033298
G906	PORTO CERESIO	Lombardia	Varese	0,000071934172	0,000039453930	0,000045572136	0,000064216295	0,000000000000	0,000057010911	0,000043949458	0,000012221785	0,000053460470	0,000049687423
G907	PORTO VALTRAVAGLIA	Lombardia	Varese	0,000070759484	0,000024154061	0,000032826750	0,000043485874	0,000000000000	0,000064274671	0,000033909670	0,000012364320	0,000044451280	0,000044789936
H173	RANCIO VALCUVIA	Lombardia	Varese	0,000030853386	0,000008978900	0,000017159489	0,000013238999	0,000000000000	0,000019824225	0,000010132389	0,000005360084	0,000016456655	0,000017585380
H174	RANCO	Lombardia	Varese	0,000045585780	0,000012394455	0,000031557308	0,000020994928	0,000000000000	0,000033335800	0,000016442250	0,000004615448	0,000026018526	0,000027780759
H723	SALTRIO	Lombardia	Varese	0,000058107717	0,000027019252	0,000056070221	0,000044702273	0,000000000000	0,000055159288	0,000038501442	0,000006703229	0,000044925209	0,000045003413
H736	SAMARATE	Lombardia	Varese	0,000263062018	0,000198251325	0,000266590998	0,000202669663	0,000000000000	0,000248280706	0,000252131291	0,000220670907	0,000229599023	0,000239045601
H872	SANGIANO	Lombardia	Varese	0,000037553817	0,000017130365	0,000023278165	0,000021446798	0,000000000000	0,000025916091	0,000018428034	0,000002917361	0,000023173484	0,000023779190
I441	SARONNO	Lombardia	Varese	0,000667076785	0,000856032474	0,000706450544	0,000631981187	0,000519649065	0,000611828259	0,000762562708	0,001090074416	0,000695794307	0,000718179377
I688	SESTO CALENDE	Lombardia	Varese	0,000240241233	0,000184271505	0,000211824032	0,000172642831	0,000000000000	0,000201411781	0,000183442419	0,000330395706	0,000197246663	0,000205877467
I793	SOLBIATE ARNO	Lombardia	Varese	0,000088728700	0,000074544090	0,000059021169	0,000043638839	0,000000000000	0,000068115954	0,000056291723	0,000011238230	0,000058766282	0,000064072853
I794	SOLBIATE OLONA	Lombardia	Varese	0,000117073968	0,000084694095	0,000093892148	0,000071327524	0,000000000000	0,000093073106	0,000076367668	0,000080959044	0,000085512260	0,000090488138
I819	SOMMA LOMBARDO	Lombardia	Varese	0,000387188504	0,000246592020	0,000323817259	0,000242050670	0,000165110255	0,000369413436	0,000277458712	0,000285803250	0,000301184931	0,000321928700
L003	SUMIRAGO	Lombardia	Varese	0,000117016995	0,000069948899	0,000102191175	0,000067252944	0,000000000000	0,000095936788	0,000087677503	0,000164748728	0,000089836982	0,000097759260
L032	TAINO	Lombardia	Varese	0,000076995884	0,000044581298	0,000054667077	0,000040731482	0,000000000000	0,000063032351	0,000048251280	0,000101836219	0,000054733817	0,000059645711
L115	TERNATE	Lombardia	Varese	0,000059422780	0,000037485033	0,000042214403	0,000040057401	0,000000000000	0,000045570082	0,000030211415	0,000066394768	0,000042768422	0,000043719423
L319	TRADATE	Lombardia	Varese	0,000352728555	0,000352642738	0,000268834219	0,000219712989	0,000000000000	0,000303880124	0,000304426218	0,000331086415	0,000281475027	0,000303140597
L342	TRAVEDONA-MONATE	Lombardia	Varese	0,000080023896	0,000048735830	0,000076690264	0,000056559352	0,000000000000	0,000068607556	0,000054239821	0,000008235563	0,000060567483	0,000061973500
A705	TRONZANO LAGO MAGGIORE	Lombardia	Varese	0,000019924197	0,000002754372	0,000003128771	0,000004312265	0,000000000000	0,000010997873	0,000002950974	0,000000565666	0,000007397711	0,000008480058
L480	UBOLDO	Lombardia	Varese	0,000179126945	0,000133428937	0,000220035867	0,000115929637	0,000000000000	0,000169337833	0,000160736593	0,000342082940	0,000161256191	0,000177156340
L577	VALGANNA	Lombardia	Varese	0,000046650411	0,000019320974	0,000027429441	0,000027817691	0,000000000000	0,000039044326	0,000021794241	0,000003775249	0,000029418024	0,000029979406
L671	VARANO BORGHI	Lombardia	Varese	0,000055391013	0,000029840602	0,000040428300	0,000032067105	0,000000000000	0,000043491095	0,000031574379	0,000004944935	0,000036736627	0,000038374653
L682	VARESE	Lombardia	Varese	0,001511070801	0,002177992167	0,001632014391	0,001463540554	0,003613859461	0,001552974495	0,001930655436	0,002347781642	0,001732128894	0,001826347276
L703	VEDANO OLONA	Lombardia	Varese	0,000130094359	0,000093820455	0,000126375159	0,000102330042	0,000000000000	0,000115531536	0,000118183857	0,000239570705	0,000116251489	0,000121135008
L733	VENEGONO INFERIORE	Lombardia	Varese	0,000111144569	0,000076247828	0,000091593407	0,000075786693	0,000000000000	0,000094842048	0,000087007465	0,000109942851	0,000087611520	0,000091759564
L734	VENEGONO SUPERIORE	Lombardia	Varese	0,000129608459	0,000092350691	0,000106594705	0,000094534399	0,000000000000	0,000115433755	0,000105473720	0,000016750640	0,000100869666	0,000103092021
L765	VERGIATE	Lombardia	Varese	0,000175153075	0,000114123644	0,000141279600	0,000118518461	0,000000000000	0,000153845814	0,000129030301	0,000252888570	0,000139361161	0,000146672594
L876	VIGGIÙ	Lombardia	Varese	0,000105359323	0,000054936360	0,000093604859	0,000090348471	0,000000000000	0,000093606434	0,000083624395	0,000131353924	0,000089210999	0,000088811984
M101	VIZZOLA TICINO	Lombardia	Varese	0,000043854200	0,000013493698	0,000008130174	0,000007800927	0,000000000000	0,000020428872	0,000005286700	0,000004766668	0,000016188191	0,000019130368
A092	AGUGLIANO	Marche	Ancona	0,000097737403	0,000059759206	0,000080365360	0,000058697572	0,000000000000	0,000085670002	0,000064477463	0,000095373461	0,000072808519	0,000077758513
A271	ANCONA	Marche	Ancona	0,001622592265	0,002672460768	0,001721294865	0,001920823243	0,004101181071	0,001795135074	0,002361258068	0,003658720120	0,002080739986	0,002136837346
A366	ARCEVIA	Marche	Ancona	0,000107566048	0,000058019873	0,000071630276	0,000064571953	0,000053969019	0,000133471891	0,000078297580	0,000089081736	0,000084386087	0,000091336707
A626	BARBARA	Marche	Ancona	0,000036736562	0,000016158536	0,000029251734	0,000016062245	0,000006939502	0,000029550451	0,000018117950	0,000002885564	0,000022939966	0,000025352609
A769	BELVEDERE OSTRENSE	Marche	Ancona	0,000054672673	0,000025883053	0,000036309485	0,000028170309	0,000000000000	0,000047581316	0,000029075904	0,000073067720	0,000037508031	0,000040783620
B468	CAMERANO	Marche	Ancona	0,000129432919	0,000070562936	0,000150761432	0,000117085455	0,000039479194	0,000139380711	0,000103511407	0,000186473915	0,000121350996	0,000122847310

Codice catastale	Denominazione	Regione	Provincia	FUNZIONI GENERALI	POLIZIA LOCALE	ISTRUZIONE PUBBLICA	RIFIUTI	TPL	VIABILITÀ E TERRITORIO	SOCIALE	ASILI NIDO	COMPLESSIVO	COMPLESSIVO SENZA RIFIUTI
B470	CAMERATA PICENA	Marche	Ancona	0,000060125866	0,000027173220	0,000067951792	0,000037595314	0,000000000000	0,000047781457	0,000027197701	0,000042107899	0,000043763769	0,000045927607
C060	CASTELBELLINO	Marche	Ancona	0,000078437458	0,000051835731	0,000080423944	0,000075745538	0,000033072559	0,000076171404	0,000062434078	0,000109659578	0,000073121343	0,000072200799
C100	CASTELFIDARDO	Marche	Ancona	0,000277820112	0,000222717832	0,000306225224	0,000288433183	0,000148752198	0,000274724997	0,000297938453	0,000202374916	0,000276052540	0,000271709521
C152	CASTELLEONE DI SUASA	Marche	Ancona	0,000044421999	0,000020752452	0,000035906363	0,000022200093	0,000000000000	0,000037478437	0,000022148722	0,000003347351	0,000028577685	0,000030814888
C248	CASTELPLANIO	Marche	Ancona	0,000080793597	0,000040646105	0,000061049937	0,000053217620	0,000025502522	0,000071473069	0,000048737912	0,000031260981	0,000058475737	0,000060320238
C524	CERRETO D'ESI	Marche	Ancona	0,000075362542	0,000047440869	0,000065064860	0,000045031345	0,000029410510	0,000072637921	0,000054369186	0,000063941877	0,000058684514	0,000063473923
C615	CHIARAVALLE	Marche	Ancona	0,000249532790	0,000186353180	0,000232263193	0,000204173022	0,000000000000	0,000222344159	0,000246393679	0,000360960843	0,000223490135	0,000230266405
D007	CORINALDO	Marche	Ancona	0,000113201414	0,000060759715	0,000091617852	0,000078633850	0,000029288469	0,000104425182	0,000073277368	0,000182923135	0,000090488172	0,000094646562
D211	CUPRAMONTANA	Marche	Ancona	0,000106774762	0,000055587265	0,000070419682	0,000066461376	0,000000000000	0,000098890465	0,000066372620	0,000083074966	0,000076404577	0,000079892563
D451	FABRIANO	Marche	Ancona	0,000543510255	0,000585008604	0,000550459576	0,000405537031	0,000354256019	0,000653756863	0,000638993555	0,000485471074	0,000530944614	0,000574936471
D472	FALCONARA MARITTIMA	Marche	Ancona	0,000498776447	0,000527633835	0,000389752834	0,000599973438	0,000237749341	0,000475377355	0,000544297099	0,000845266697	0,000521894975	0,000494505749
D597	FILOTTRANO	Marche	Ancona	0,000177521963	0,000116084607	0,000155311943	0,000118607017	0,000000000000	0,000171911435	0,000140832120	0,000331215899	0,000148821340	0,000159420253
D965	GENGA	Marche	Ancona	0,000059197423	0,000023719276	0,000030767843	0,000026565742	0,000015768582	0,000063253663	0,000025497300	0,000012867456	0,000036617037	0,000040142941
E388	JESI	Marche	Ancona	0,000672572782	0,000806714316	0,000766721056	0,000768656962	0,000928458489	0,000759202878	0,000832531018	0,000970278702	0,000774108818	0,000776021280
E690	LORETO	Marche	Ancona	0,000231306379	0,000151372821	0,000253199781	0,000270040308	0,000127451494	0,000239016566	0,000211462074	0,000175951825	0,000230985965	0,000217286051
E837	MAIOLATI SPONTINI	Marche	Ancona	0,000130580937	0,000070496711	0,000106846714	0,000105919799	0,000000000000	0,000114987608	0,000095773136	0,000154647244	0,000106310036	0,000106446928
F145	MERGO	Marche	Ancona	0,000028491021	0,000010113543	0,000017411423	0,000018384962	0,000005806624	0,000024122154	0,000011906235	0,000033060590	0,000019493054	0,000019881763
F381	MONSANO	Marche	Ancona	0,000067823914	0,000046466590	0,000081081890	0,000057139107	0,000000000000	0,000069112418	0,000040343687	0,000057165322	0,000058549386	0,000059044099
F600	MONTE ROBERTO	Marche	Ancona	0,000071269615	0,000037570550	0,000055952337	0,000039901855	0,000036059758	0,000059763441	0,000042420564	0,000016512500	0,000049683752	0,000053115154
F634	MONTE SAN VITO	Marche	Ancona	0,000116374315	0,000071300561	0,000127433324	0,000117233059	0,000061018480	0,000112087468	0,000097842326	0,000178521195	0,000112118331	0,000110324130
F453	MONTECAROTTO	Marche	Ancona	0,000050493641	0,000020863749	0,000041276811	0,000030669548	0,000013127751	0,000045068736	0,000027175888	0,000062116236	0,000037056940	0,000039297580
F560	MONTEMARCIANO	Marche	Ancona	0,000200926121	0,000200560941	0,000163452373	0,000195102188	0,000055808983	0,000197826083	0,000162946389	0,000316677524	0,000187942231	0,000185430583
F745	MORRO D'ALBA	Marche	Ancona	0,000048338862	0,000022549654	0,000031215091	0,000025288871	0,000000000000	0,000040858210	0,000024886765	0,000003809303	0,000030503540	0,000032332799
F978	NUMANA	Marche	Ancona	0,000185187727	0,000145317301	0,000073079556	0,000286141275	0,000053818644	0,000191635430	0,000063566916	0,000007303962	0,000164785688	0,000122215236
G003	OFFAGNA	Marche	Ancona	0,000050857852	0,000024579761	0,000034265028	0,000025183826	0,000009710964	0,000039909866	0,000024073483	0,000022258750	0,000032297805	0,000034793325
G157	OSIMO	Marche	Ancona	0,000513157415	0,000443588370	0,000596436404	0,000629751454	0,000315673052	0,000541920926	0,000616023979	0,001113024170	0,000585514419	0,000569996464
F401	OSTRA	Marche	Ancona	0,000142369608	0,000079800579	0,000119763158	0,000089551294	0,000000000000	0,000130171859	0,000104684711	0,000147266513	0,000109592988	0,000116623435
F581	OSTRA VETERE	Marche	Ancona	0,000073862634	0,000039723894	0,000053393858	0,000047477618	0,000025312962	0,000069067886	0,000048821840	0,000080996213	0,000056212990	0,000059277281
G771	POGGIO SAN MARCELLO	Marche	Ancona	0,000026215170	0,000007108821	0,000014880919	0,000009265003	0,000000000000	0,000019211794	0,000007847726	0,000000809420	0,000013491215	0,000014973733
G803	POLVERIGI	Marche	Ancona	0,000089940415	0,000058094740	0,000093212621	0,000056576061	0,000000000000	0,000083241377	0,000056933366	0,000116545695	0,000071651887	0,000076940352
H575	ROSORA	Marche	Ancona	0,000051775282	0,000020648232	0,000041447483	0,000028150883	0,000014752827	0,000040246597	0,000026044583	0,000004270815	0,000033728074	0,000035684503
H979	SAN MARCELLO	Marche	Ancona	0,000052748467	0,000024699607	0,000048891277	0,000025420967	0,000013766248	0,000044543305	0,000024334357	0,000055582773	0,000036654931	0,000040595705
I071	SAN PAOLO DI JESI	Marche	Ancona	0,000028523469	0,000009673523	0,000020910726	0,000012449038	0,000000000000	0,000021685808	0,000011182896	0,000002309442	0,000016600635	0,000018056977
I251	SANTA MARIA NUOVA	Marche	Ancona	0,000086386038	0,000051954517	0,000061936728	0,000050793395	0,000029480516	0,000075509554	0,000058963905	0,000085860328	0,000064139764	0,000068821551
I461	SASSOFERRATO	Marche	Ancona	0,000168790095	0,000093811084	0,000126272786	0,000124547853	0,000078094494	0,000202488776	0,000124049289	0,000126865366	0,000139080550	0,000144178489
I608	SENIGALLIA	Marche	Ancona	0,000963646770	0,000832402235	0,000766557232	0,001075741884	0,000459700747	0,001012634357	0,000918987385	0,001446266389	0,000959016771	0,000918070647
I643	SERRA DE' CONTI	Marche	Ancona	0,000087608721	0,000042490143	0,000068057920	0,000044110254	0,000037157657	0,000074691563	0,000054923882	0,000075859931	0,000061929357	0,000068180138
I653	SERRA SAN QUIRICO	Marche	Ancona	0,000067199628	0,000032639075	0,000054534513	0,000039784330	0,000016843868	0,000068996092	0,000037863571	0,000067815908	0,000050079898	0,000053691491
I758	SIROLO	Marche	Ancona	0,000139938320	0,000092288718	0,000066072614	0,000111923333	0,000038642860	0,000121050457	0,000062933361	0,000118708337	0,000101411924	0,000097724616
I932	STAFFOLO	Marche	Ancona	0,000065750071	0,000026795406	0,000029224487	0,000034053270	0,000016126721	0,000050932548	0,000029895063	0,000005662816	0,000038793503	0,000040456334
M318	TRECASTELLI	Marche	Ancona	0,000154988473	0,000093084563	0,000133638005	0,000096773092	0,000000000000	0,000146191013	0,000113889816	0,000100499783	0,000118187651	0,000125699686
A044	ACQUASANTA TERME	Marche	Ascoli Piceno	0,000081298510	0,000034458021	0,000056222984	0,000056525379	0,000030424937	0,000094243147	0,000042330661	0,000069656375	0,000061751937	0,000063585367
A047	ACQUAVIVA PICENA	Marche	Ascoli Piceno	0,000084464793	0,000041227491	0,000053119454	0,000060654003	0,000037538221	0,000074548894	0,000052571919	0,000075667784	0,000063204587	0,000064099309
A335	APPIGNANO DEL TRONTO	Marche	Ascoli Piceno	0,000043532486	0,000020485615	0,000032366480	0,000030374566	0,000000000000	0,000039002637	0,000024736349	0,000003161316	0,000030623950	0,000030711432
A437	ARQUATA DEL TRONTO	Marche	Ascoli Piceno	0,000047850188	0,000012370551	0,000024265481	0,000021223258	0,000000000000	0,000054577827	0,000016753909	0,000002248401	0,000028064919	0,000030464912
A462	ASCOLI PICENO	Marche	Ascoli Piceno	0,000824765757	0,001146670503	0,000788111967	0,000914515047	0,001386566050	0,000877502430	0,001020108342	0,000892269812	0,000923210456	0,000926260728
B727	CARASSAI	Marche	Ascoli Piceno	0,000034614251	0,000011814409	0,000016930132	0,000015349392	0,000000000000	0,000027351764	0,000013307614	0,000001161255	0,000019133883	0,000020461449
C093	CASTEL DI LAMA	Marche	Ascoli Piceno	0,000128704954	0,000087641240	0,000141332745	0,000111648059	0,000000000000	0,000122760177	0,000126545612	0,000305545858	0,000124628618	0,000129182081
C321	CASTIGNANO	Marche	Ascoli Piceno	0,000066827275	0,000033899850	0,000050611248	0,000043058640	0,000000000000	0,000061252966	0,000038846897	0,000005076228	0,000046682680	0,000047953960
C331	CASTORANO	Marche	Ascoli Piceno	0,000056186861	0,000026130813	0,000036359565	0,000029133942	0,000014230671	0,000044105977	0,000032390657	0,000005426163	0,000036032301	0,000038452183
C877	COLLI DEL TRONTO	Marche	Ascoli Piceno	0,000073169074	0,000028974424	0,000056044260	0,000075132993	0,000017647978	0,000071493891	0,000047151048	0,000009538885	0,000059881751	0,000054531752
C935	COMUNANZA	Marche	Ascoli Piceno	0,000072664672	0,000059819138	0,000053950453	0,000049812117	0,000000000000	0,000070392464	0,000039173782	0,000046989666	0,000054559727	0,000056225146
D096	COSSIGNANO	Marche	Ascoli Piceno	0,000032292408	0,000010294771	0,000018599694	0,000012936645	0,000010476887	0,000023258062	0,000012927407	0,000001227372	0,000017966400	0,000019730793
D210	CUPRA MARITTIMA	Marche	Ascoli Piceno	0,000147541048	0,000103348968	0,000088528256	0,000172168263	0,000040921103	0,000154514247	0,000092455546	0,000024905870	0,000127253755	0,000111498148
D652	FOLIGNANO	Marche	Ascoli Piceno	0,000141016938	0,000096918347	0,000143196044	0,000109397088	0,000074207321	0,000135195536	0,000127705846	0,000227512963	0,000128426673	0,000135102081
D691	FORCE	Marche	Ascoli Piceno	0,000037523877	0,000016308836	0,000027801173	0,000018035243	0,000000000000	0,000033718427	0,000019087422	0,000001367883	0,000023788659	0,000025806905
E207	GROTTAMMARE	Marche	Ascoli Piceno	0,000375317679	0,000282500932	0,000289162443	0,000464962431	0,000110083098	0,000346639605	0,000290105250	0,000208996020	0,000349182763	0,000308568293
E868	MALTIGNANO	Marche	Ascoli Piceno	0,000055055807	0,000025175823	0,000038620444	0,000038127564	0,000019779244	0,000042680725	0,000028946522	0,000004290299	0,000037810446	0,000037699204
F044	MASSIGNANO	Marche	Ascoli Piceno	0,000050199135	0,000025890570	0,000031979667	0,000032281733	0,000000000000	0,000046104422	0,000024656209	0,000005940709	0,000033686099	0,000034178738
F380	MONSAMPOLO DEL TRONTO	Marche	Ascoli Piceno	0,000099510092	0,000051346847	0,000072034258	0,000067328618	0,000013863997	0,000083598270	0,000062877179	0,000021093505	0,000070823753	0,000072049814
F415	MONTALTO DELLE MARCHE	Marche	Ascoli Piceno	0,000053038198	0,000024608942	0,000033334562	0,000027995563	0,000000000000	0,000047169606	0,000030567466	0,000053220245	0,000036084178	0,000038921591

Codice catastale	Denominazione	Regione	Provincia	FUNZIONI GENERALI	POLIZIA LOCALE	ISTRUZIONE PUBBLICA	RIFIUTI	TPL	VIABILITÀ E TERRITORIO	SOCIALE	ASILI NIDO	COMPLESSIVO	COMPLESSIVO SENZA RIFIUTI
F487	MONTEDINOVE	Marche	Ascoli Piceno	0,000022391265	0,000006281099	0,000005944174	0,000008965669	0,000000000000	0,000014591497	0,000006787470	0,000000525759	0,000010719766	0,000011335087
F501	MONTEFIORE DELL'ASO	Marche	Ascoli Piceno	0,000049258938	0,000025522747	0,000035710896	0,000026289248	0,000021323162	0,000047346108	0,000030173666	0,000049359920	0,000035789839	0,000039122561
F516	MONTEGALLO	Marche	Ascoli Piceno	0,000030175960	0,000006181210	0,000005497514	0,000013025605	0,000000000000	0,000031237678	0,000007181820	0,000000848495	0,000015291074	0,000016085781
F570	MONTEMONACO	Marche	Ascoli Piceno	0,000030293993	0,000007859722	0,000009711593	0,000015504034	0,000000000000	0,000028661737	0,000007220206	0,000000848497	0,000016320011	0,000016606249
F591	MONTEPRANDONE	Marche	Ascoli Piceno	0,000191230600	0,000140086580	0,000259879022	0,000269861164	0,000051731335	0,000188722847	0,000199349339	0,000365856995	0,000220161651	0,000202727507
G005	OFFIDA	Marche	Ascoli Piceno	0,000120588129	0,000056129091	0,000081109858	0,000120267611	0,000000000000	0,000100664366	0,000077980366	0,000127682173	0,000098234850	0,000090505955
G289	PALMIANO	Marche	Ascoli Piceno	0,000016955662	0,000002119806	0,000002136073	0,000003687807	0,000001756908	0,000008548104	0,000002578374	0,000000000000	0,000006168949	0,000007039311
H321	RIPATRANSONE	Marche	Ascoli Piceno	0,000096458064	0,000061147240	0,000062100286	0,000083381762	0,000046977663	0,000095301882	0,000062995509	0,000103270341	0,000079462739	0,000078087981
H390	ROCCAFLUVIONE	Marche	Ascoli Piceno	0,000053993982	0,000024884830	0,000035389286	0,000031931707	0,000012731500	0,000053824916	0,000027379214	0,000062435868	0,000038656166	0,000041015046
H588	ROTELLA	Marche	Ascoli Piceno	0,000028340475	0,000011420789	0,000016067535	0,000012902388	0,000006074939	0,000024384258	0,000011560679	0,000001362369	0,000016717619	0,000018055967
H769	SAN BENEDETTO DEL TRONTO	Marche	Ascoli Piceno	0,001016886483	0,001046878684	0,000751454360	0,001364143878	0,000516216458	0,000988421760	0,000996402090	0,000850453734	0,001045085295	0,000933162404
I912	SPINETOLI	Marche	Ascoli Piceno	0,000122208949	0,000072771880	0,000128661038	0,000131006786	0,000041719368	0,000111754302	0,000106529743	0,000021065124	0,000111684424	0,000104906312
L728	VENAROTTA	Marche	Ascoli Piceno	0,000051059438	0,000025313129	0,000038081789	0,000030371839	0,000000000000	0,000048162941	0,000028025133	0,000003722997	0,000034794822	0,000036346365
A233	ALTIDONA	Marche	Fermo	0,000092100726	0,000061110318	0,000074021828	0,000080672998	0,000000000000	0,000092869514	0,000049602859	0,000144886260	0,000077150809	0,000075915257
A252	AMANDOLA	Marche	Fermo	0,000089919200	0,000043255054	0,000062077644	0,000052734979	0,000000000000	0,000090622615	0,000056118153	0,000024257881	0,000062766241	0,000066285118
A760	BELMONTE PICENO	Marche	Fermo	0,000023667258	0,000006866953	0,000009854945	0,000006153626	0,000000000000	0,000015996225	0,000007695328	0,000001039522	0,000011116265	0,000012857115
B534	CAMPOFILONE	Marche	Fermo	0,000058632472	0,000028682589	0,000032201225	0,000039679062	0,000000000000	0,000050777761	0,000029468223	0,000022997443	0,000039436890	0,000039351938
D477	FALERONE	Marche	Fermo	0,000081265424	0,000038411714	0,000058791751	0,000039617485	0,000000000000	0,000069567393	0,000048921756	0,000080223971	0,000055439036	0,000060989094
D542	FERMO	Marche	Fermo	0,000763881192	0,000884643924	0,000655024074	0,000789397812	0,001103321046	0,000800904865	0,000769787757	0,000381965637	0,000766449579	0,000758399545
D760	FRANCAVILLA D'ETE	Marche	Fermo	0,000028946600	0,000012929730	0,000016540008	0,000012464192	0,000000000000	0,000021290967	0,000011527129	0,000007809041	0,000016561457	0,000017998741
E208	GROTTAZZOLINA	Marche	Fermo	0,000069682172	0,000036204257	0,000053077764	0,000042214267	0,000000000000	0,000058118201	0,000047886506	0,000022903023	0,000049215074	0,000051670894
E447	LAPEDONA	Marche	Fermo	0,000041974239	0,000012490217	0,000020086467	0,000014587925	0,000008910092	0,000027696802	0,000016475565	0,000002552885	0,000021708955	0,000024206949
E807	MAGLIANO DI TENNA	Marche	Fermo	0,000045365988	0,000016720921	0,000027553701	0,000021931587	0,000000000000	0,000030241692	0,000018666122	0,000011271514	0,000026228172	0,000027735375
F021	MASSA FERMANA	Marche	Fermo	0,000029313811	0,000010013783	0,000014301521	0,000011248335	0,000008006025	0,000020507026	0,000011577871	0,000001616332	0,000015763706	0,000017347658
F379	MONSAMPIETRO MORICO	Marche	Fermo	0,000025205020	0,000006709404	0,000016510192	0,000008084071	0,000000000000	0,000017246913	0,000007443105	0,000000923726	0,000012878802	0,000014560750
F428	MONTAPPONE	Marche	Fermo	0,000045863086	0,000019881485	0,000032154850	0,000023263761	0,000000000000	0,000034329185	0,000023947403	0,000042127795	0,000029986727	0,000032345083
F517	MONTE GIBERTO	Marche	Fermo	0,000028204511	0,000008817340	0,000015145048	0,000011045717	0,000000000000	0,000019510314	0,000009921030	0,000001272340	0,000014868865	0,000016209992
F599	MONTE RINALDO	Marche	Fermo	0,000020143670	0,000004109070	0,000002594466	0,000003777798	0,000000000000	0,000010646317	0,000004735977	0,000000967155	0,000007575775	0,000008908072
F626	MONTE SAN PIETRANGELI	Marche	Fermo	0,000058050795	0,000025993259	0,000033265599	0,000028438428	0,000000000000	0,000046707888	0,000034362258	0,000005656310	0,000035959609	0,000038597972
F653	MONTE URANO	Marche	Fermo	0,000129500940	0,000098119134	0,000115373530	0,000094941541	0,000046453846	0,000121980975	0,000125415477	0,000189242277	0,000114560725	0,000121442959
F664	MONTE VIDON COMBATTE	Marche	Fermo	0,000020948172	0,000004631165	0,000008780020	0,000004353596	0,000000000000	0,000012921501	0,000005468046	0,000000461753	0,000009089196	0,000010750402
F665	MONTE VIDON CORRADO	Marche	Fermo	0,000027192971	0,000007780715	0,000011929291	0,000010769554	0,000006052627	0,000016968428	0,000008695626	0,000001273166	0,000013815534	0,000014884037
F493	MONTEFALCONE APPENNINO	Marche	Fermo	0,000022302474	0,000004954956	0,000011364317	0,000008555029	0,000000000000	0,000016676772	0,000005811486	0,000000564000	0,000011309207	0,000012275348
F509	MONTEFORTINO	Marche	Fermo	0,000041670015	0,000013669440	0,000023512125	0,000019713353	0,000009480419	0,000046011902	0,000016053673	0,000001855123	0,000025623554	0,000027696799
F520	MONTEGIORGIO	Marche	Fermo	0,000142610319	0,000082239408	0,000096411118	0,000103364431	0,000062048273	0,000129701533	0,000111667655	0,000181459322	0,000114747645	0,000118740775
F522	MONTEGRANARO	Marche	Fermo	0,000200752285	0,000127928570	0,000163217305	0,000161101892	0,000121167641	0,000192644798	0,000216155634	0,000244285912	0,000181023088	0,000188011265
F536	MONTELEONE DI FERMO	Marche	Fermo	0,000019725073	0,000004271298	0,000003179181	0,000004560236	0,000004227515	0,000011422494	0,000004807647	0,000000232762	0,000007999450	0,000009205895
F549	MONTELPARO	Marche	Fermo	0,000026267899	0,000010749956	0,000011177851	0,000010301265	0,000007637420	0,000021232744	0,000010345664	0,000001837218	0,000014459966	0,000015918802
F614	MONTERUBBIANO	Marche	Fermo	0,000056579309	0,000024721898	0,000036252171	0,000024787447	0,000000000000	0,000048811863	0,000030297981	0,000003597846	0,000034567500	0,000037998255
F697	MONTOTTONE	Marche	Fermo	0,000032411886	0,000010544871	0,000016871934	0,000010973971	0,000000000000	0,000024604837	0,000012246029	0,000001154646	0,000016979691	0,000019086444
F722	MORESCO	Marche	Fermo	0,000025250023	0,000006052329	0,000009950107	0,000007781277	0,000000000000	0,000014794386	0,000006982476	0,000015572978	0,000012111047	0,000013629891
G137	ORTEZZANO	Marche	Fermo	0,000029879622	0,000011246827	0,000012414240	0,000011680377	0,000000000000	0,000018583657	0,000009439988	0,000002639992	0,000015040155	0,000016218735
G403	PEDASO	Marche	Fermo	0,000078705533	0,000045787506	0,000054739723	0,000064653360	0,000000000000	0,000063530624	0,000040359307	0,000012252704	0,000056749086	0,000053976337
G516	PETRITOLI	Marche	Fermo	0,000064029692	0,000026723865	0,000031950777	0,000034193232	0,000000000000	0,000049987025	0,000033266582	0,000004197696	0,000038665561	0,000040234413
G873	PONZANO DI FERMO	Marche	Fermo	0,000043852223	0,000018027331	0,000037724936	0,000017349386	0,000000000000	0,000035050902	0,000021741504	0,000054549291	0,000028879646	0,000032924358
G920	PORTO SAN GIORGIO	Marche	Fermo	0,000290996309	0,000381706210	0,000308604454	0,000445892267	0,001133807987	0,000264722750	0,000307054876	0,000280913566	0,000333549420	0,000294140556
G921	PORTO SANT'ELPIDIO	Marche	Fermo	0,000345125304	0,000577011547	0,000570436032	0,000546917951	0,000181105634	0,000421383587	0,000561286045	0,000438913427	0,000483683074	0,000461500845
H182	RAPAGNANO	Marche	Fermo	0,000050702121	0,000022749101	0,000043602393	0,000021068608	0,000000000000	0,000038544819	0,000028018684	0,000050923708	0,000033522935	0,000037891801
I324	SANT'ELPIDIO A MARE	Marche	Fermo	0,000261715163	0,000185515117	0,000208746156	0,000227477122	0,000108470432	0,000249517677	0,000288984918	0,000601004552	0,000251494510	0,000259919594
I315	SANTA VITTORIA IN MATENANO	Marche	Fermo	0,000039473351	0,000014881918	0,000022333227	0,000014982751	0,000012012326	0,000033252106	0,000019197195	0,000002690432	0,000022974420	0,000025777826
C070	SERVIGLIANO	Marche	Fermo	0,000061603737	0,000024994439	0,000043082958	0,000029702293	0,000000000000	0,000048233715	0,000032864081	0,000003924330	0,000038073033	0,000041009414
I774	SMERILLO	Marche	Fermo	0,000020534026	0,000004430661	0,000008913165	0,000005930964	0,000000000000	0,000013276780	0,000004533905	0,000000467475	0,000009319443	0,000010508091
L279	TORRE SAN PATRIZIO	Marche	Fermo	0,000047702142	0,000023515088	0,000029076916	0,000021479830	0,000000000000	0,000038122562	0,000030549117	0,000004273424	0,000029746972	0,000032647012
A329	APIRO	Marche	Macerata	0,000062580817	0,000027812818	0,000046348527	0,000035500917	0,000017824178	0,000066276201	0,000032959767	0,000051380256	0,000044980602	0,000048305991
A334	APPIGNANO	Marche	Macerata	0,000094865909	0,000049765396	0,000062049089	0,000068374375	0,000000000000	0,000083774143	0,000061903187	0,000125623605	0,000072230777	0,000073583569
A739	BELFORTE DEL CHIENTI	Marche	Macerata	0,000051852383	0,000021937682	0,000046442719	0,000037002961	0,000000000000	0,000044526097	0,000024826008	0,000059617883	0,000038754963	0,000039369550
A947	BOLOGNOLA	Marche	Macerata	0,000016593861	0,000002037326	0,000002488629	0,000006648436	0,000000000000	0,000013065545	0,000001598293	0,000000726629	0,000007265663	0,000007482181
B398	CALDAROLA	Marche	Macerata	0,000050428002	0,000023361673	0,000045315587	0,000035807777	0,000000000000	0,000048834264	0,000023877362	0,000003929874	0,000036335544	0,000036520680
B474	CAMERINO	Marche	Macerata	0,000159452013	0,000132787940	0,000115084759	0,000127177486	0,000238880113	0,000210786184	0,000111592432	0,000210333472	0,000146758233	0,000153626984
B562	CAMPOROTONDO DI FIASTRONE	Marche	Macerata	0,000022511223	0,000006137698	0,000016308219	0,000006961603	0,000000000000	0,000015851223	0,000006603680	0,000000564871	0,000011685284	0,000013342309
C251	CASTELRAIMONDO	Marche	Macerata	0,000103246625	0,000052310734	0,000071016197	0,000074374422	0,000039415991	0,000107572259	0,000072309320	0,000114084415	0,000082077339	0,000084779453

Codice catastale	Denominazione	Regione	Provincia	FUNZIONI GENERALI	POLIZIA LOCALE	ISTRUZIONE PUBBLICA	RIFIUTI	TPL	VIABILITÀ E TERRITORIO	SOCIALE	ASILI NIDO	COMPLESSIVO	COMPLESSIVO SENZA RIFIUTI
C267	CASTELSANTANGELO SUL NERA	Marche	Macerata	0,000027257632	0,000003606247	0,000001847873	0,000005641366	0,000000000000	0,000028760644	0,000004009441	0,000000429533	0,000011347569	0,000013349254
C582	CESSAPALOMBO	Marche	Macerata	0,000022443965	0,000005776857	0,000013300128	0,000006212321	0,000000000000	0,000020774839	0,000006087967	0,000001272044	0,000011597112	0,000013486048
C704	CINGOLI	Marche	Macerata	0,000209262560	0,000107201454	0,000185589142	0,000143419289	0,000000000000	0,000247732143	0,000158848106	0,000072004999	0,000166629196	0,000174771023
C770	CIVITANOVA MARCHE	Marche	Macerata	0,000804902580	0,000781758561	0,000755452247	0,000961573494	0,000401476311	0,000786455029	0,000858133950	0,000765029707	0,000828765875	0,000782178152
C886	COLMURANO	Marche	Macerata	0,000038464042	0,000012680522	0,000034971102	0,000020920097	0,000000000000	0,000029717297	0,000016273719	0,000002921961	0,000024549756	0,000025823008
D042	CORRIDONIA	Marche	Macerata	0,000256840711	0,000165883343	0,000217604779	0,000261014923	0,000099320041	0,000238753558	0,000252105435	0,000278566923	0,000239295319	0,000231676277
D429	ESANATOGLIA	Marche	Macerata	0,000058098743	0,000026657430	0,000046936580	0,000032826328	0,000015100696	0,000056329812	0,000029433358	0,000003614670	0,000039738582	0,000042163338
D564	FIASTRA	Marche	Macerata	0,000037936718	0,000009948945	0,000018302062	0,000016409350	0,000000000000	0,000047493400	0,000009382611	0,000000848506	0,000021894356	0,000023818447
D628	FIUMINATA	Marche	Macerata	0,000047968990	0,000017563167	0,000025128971	0,000024034378	0,000000000000	0,000059022750	0,000021168995	0,000002627200	0,000030518932	0,000032793656
D853	GAGLIOLE	Marche	Macerata	0,000027048424	0,000008487193	0,000023138280	0,000010559860	0,000000000000	0,000021268074	0,000007629115	0,000001131118	0,000015384124	0,000017076433
E228	GUALDO	Marche	Macerata	0,000030892222	0,000011465126	0,000015653099	0,000015368122	0,000000000000	0,000027364899	0,000011610478	0,000001717345	0,000017982370	0,000018899425
E694	LORO PICENO	Marche	Macerata	0,000064510203	0,000029230244	0,000050018640	0,000033970411	0,000015518033	0,000055829844	0,000035166222	0,000051921551	0,000044573144	0,000048292487
E783	MACERATA	Marche	Macerata	0,000715948073	0,001093425520	0,000701198888	0,000749163974	0,001487111831	0,000809881277	0,000890727171	0,001050861271	0,000825360532	0,000852089601
F051	MATELICA	Marche	Macerata	0,000209205025	0,000098092080	0,000170341367	0,000153186893	0,000116572230	0,000209635148	0,000159112583	0,000208948848	0,000171159434	0,000177464041
F268	MOGLIANO	Marche	Macerata	0,000103826389	0,000052190999	0,000070413176	0,000059802639	0,000000000000	0,000094580500	0,000069464921	0,000156227658	0,000076654250	0,000082565645
F460	MONTE CAVALLO	Marche	Macerata	0,000018647098	0,000002214296	0,000002502815	0,000002801191	0,000000000000	0,000014404967	0,000002137605	0,000000158781	0,000006902922	0,000008341772
F621	MONTE SAN GIUSTO	Marche	Macerata	0,000123657289	0,000082660800	0,000124422693	0,000100641715	0,000000000000	0,000118910469	0,000127024196	0,000311950950	0,000118102649	0,000124227788
F622	MONTE SAN MARTINO	Marche	Macerata	0,000028109865	0,000009025769	0,000021113480	0,000012301241	0,000000000000	0,000022904852	0,000009054753	0,000000691809	0,000016216683	0,000017590185
F454	MONTECASSIANO	Marche	Macerata	0,000148565942	0,000085879041	0,000132145198	0,000108080427	0,000040571133	0,000133752981	0,000104230979	0,000033233109	0,000114935376	0,000117340031
F482	MONTECOSARO	Marche	Macerata	0,000127385668	0,000081523181	0,000127640826	0,000105197161	0,000034721919	0,000119329261	0,000099538680	0,000146176100	0,000110885737	0,000112881239
F496	MONTEFANO	Marche	Macerata	0,000075386366	0,000039544559	0,000056014462	0,000046781876	0,000029528644	0,000071831171	0,000049888761	0,000021006494	0,000054976065	0,000057850513
F552	MONTELUPONE	Marche	Macerata	0,000082192609	0,000043595683	0,000061881295	0,000047956719	0,000000000000	0,000074074504	0,000050865418	0,000007733238	0,000056585681	0,000059612643
F749	MORROVALLE	Marche	Macerata	0,000185195846	0,000111914760	0,000161842318	0,000159782337	0,000078476523	0,000173442174	0,000156546069	0,000180783521	0,000160968654	0,000161384803
F793	MUCCIA	Marche	Macerata	0,000035388236	0,000013562076	0,000024731104	0,000017215765	0,000000000000	0,000028700772	0,000010212498	0,000001885099	0,000020614901	0,000021807288
G436	PENNA SAN GIOVANNI	Marche	Macerata	0,000039427960	0,000013097684	0,000018729494	0,000018734199	0,000012707214	0,000035096613	0,000015973628	0,000001242610	0,000023035554	0,000024544430
G515	PETRIOLO	Marche	Macerata	0,000048919387	0,000022367068	0,000043115200	0,000022949458	0,000013298914	0,000041528424	0,000024600530	0,000004732242	0,000032055111	0,000035249293
G657	PIEVE TORINA	Marche	Macerata	0,000052370299	0,000017144696	0,000028637849	0,000026462990	0,000000000000	0,000058594714	0,000021196520	0,000001736198	0,000032354728	0,000034421497
G690	PIORACO	Marche	Macerata	0,000037786958	0,000013903737	0,000023653832	0,000018280918	0,000000000000	0,000032617062	0,000015305439	0,000001477769	0,000022484547	0,000023959142
D566	POGGIO SAN VICINO	Marche	Macerata	0,000017880142	0,000002811261	0,000007732421	0,000003986609	0,000000000000	0,000011092283	0,000003601886	0,000000342673	0,000007621014	0,000008895930
F567	POLLENZA	Marche	Macerata	0,000147249455	0,000081426900	0,000114589647	0,000086066041	0,000061411980	0,000129156624	0,000102561086	0,000178428613	0,000111855676	0,000120902449
G919	PORTO RECANATI	Marche	Macerata	0,000337282651	0,000273594403	0,000206630052	0,000325095140	0,000096063742	0,000360992127	0,000221982864	0,000058643264	0,000278973630	0,000262794617
F632	POTENZA PICENA	Marche	Macerata	0,000327888152	0,000281976622	0,000231199587	0,000330400772	0,000000000000	0,000328440694	0,000282700107	0,000349178062	0,000295868330	0,000283754659
H211	RECANATI	Marche	Macerata	0,000344577846	0,000322298933	0,000367523396	0,000360817061	0,000256541872	0,000346852203	0,000390575321	0,000526703522	0,000361777423	0,000362114310
H323	RIPE SAN GINESIO	Marche	Macerata	0,000031338643	0,000008470357	0,000020491760	0,000010791681	0,000000000000	0,000022533794	0,000010791846	0,000026453176	0,000017555068	0,000019927603
H876	SAN GINESIO	Marche	Macerata	0,000092261744	0,000041649587	0,000063704747	0,000058647653	0,000031103508	0,000099074754	0,000055749385	0,000005210308	0,000066102339	0,000068717376
I156	SAN SEVERINO MARCHE	Marche	Macerata	0,000247883176	0,000112144917	0,000222281449	0,000212719314	0,000123693722	0,000294325425	0,000209161312	0,000277691387	0,000222663805	0,000226152243
I286	SANT'ANGELO IN PONTANO	Marche	Macerata	0,000044319250	0,000016025299	0,000031758254	0,000023260476	0,000000000000	0,000037611590	0,000021305175	0,000002282186	0,000027811091	0,000029407407
I436	SARNANO	Marche	Macerata	0,000097232759	0,000042300992	0,000063826850	0,000058283307	0,000037311790	0,000109285331	0,000054209391	0,000006000488	0,000068255247	0,000071753315
I569	SEFRO	Marche	Macerata	0,000022771868	0,000006038635	0,000012177391	0,000006504117	0,000000000000	0,000022528778	0,000006199208	0,000006815969	0,000012049794	0,000013995168
I651	SERRAPETRONA	Marche	Macerata	0,000034622332	0,000018288148	0,000015221266	0,000017305515	0,000000000000	0,000033582118	0,000010928645	0,000002620859	0,000020300039	0,000021350491
I661	SERRAVALLE DI CHIENTI	Marche	Macerata	0,000041679463	0,000012591364	0,000027520940	0,000017929457	0,000000000000	0,000061499876	0,000016960231	0,000003393980	0,000027348305	0,000030652353
L191	TOLENTINO	Marche	Macerata	0,000347298346	0,000282429651	0,000283592290	0,000384250369	0,000201205551	0,000309914267	0,000333868273	0,000673439571	0,000345359013	0,000331716274
L366	TREIA	Marche	Macerata	0,000207864365	0,000122617334	0,000143757448	0,000155502920	0,000090858081	0,000206934545	0,000152759956	0,000023392339	0,000160410457	0,000162131978
L501	URBISAGLIA	Marche	Macerata	0,000065805321	0,000030441852	0,000044882638	0,000049767509	0,000000000000	0,000054733941	0,000033632616	0,000064408613	0,000047945478	0,000047306326
L517	USSITA	Marche	Macerata	0,000041814364	0,000008680367	0,000005511672	0,000015405075	0,000004549848	0,000040711070	0,000005993190	0,000000952325	0,000019455804	0,000020876764
M382	VALFORNACE	Marche	Macerata	0,000039674422	0,000014638925	0,000025421912	0,000016245277	0,000000000000	0,000043114586	0,000013709736	0,000001751985	0,000023623021	0,000026211068
M078	VISSO	Marche	Macerata	0,000050396147	0,000018230796	0,000022712295	0,000068249289	0,000000000000	0,000058259754	0,000014449338	0,000029674181	0,000042118162	0,000032951597
A035	ACQUALAGNA	Marche	Pesaro e Urbino	0,000101924377	0,000057780987	0,000090620323	0,000084111284	0,000000000000	0,000094885869	0,000065919349	0,000148556768	0,000084802257	0,000085044644
A327	APECCHIO	Marche	Pesaro e Urbino	0,000049875014	0,000026479162	0,000045249574	0,000045658981	0,000015992926	0,000061920500	0,000028066267	0,000002871924	0,000041692101	0,000040300554
A740	BELFORTE ALL'ISAURO	Marche	Pesaro e Urbino	0,000023941630	0,000010585172	0,000022471881	0,000009702858	0,000005676583	0,000018616026	0,000009134030	0,000030152198	0,000015837591	0,000017989601
B026	BORGO PACE	Marche	Pesaro e Urbino	0,000027564329	0,000009601093	0,000014164202	0,000013977099	0,000004960499	0,000026653161	0,000007866256	0,000000565663	0,000016103191	0,000016849005
B352	CAGLI	Marche	Pesaro e Urbino	0,000177229421	0,000080908192	0,000130522485	0,000137091747	0,000070109951	0,000226561692	0,000132924690	0,000221576050	0,000151295045	0,000156277435
B636	CANTIANO	Marche	Pesaro e Urbino	0,000062437252	0,000026989571	0,000030304393	0,000042268937	0,000025788970	0,000067858103	0,000035012102	0,000045621271	0,000045112575	0,000046110098
B816	CARPEGNA	Marche	Pesaro e Urbino	0,000049762001	0,000025263230	0,000037832306	0,000043742284	0,000000000000	0,000051020040	0,000024288151	0,000004099712	0,000037754909	0,000035654592
B846	CARTOCETO	Marche	Pesaro e Urbino	0,000124481071	0,000083836493	0,000126572585	0,000118934199	0,000000000000	0,000121838448	0,000111624874	0,000130341287	0,000114324314	0,000112707208
M380	COLLI AL METAURO	Marche	Pesaro e Urbino	0,000205307861	0,000104717396	0,000277054096	0,000187765851	0,000000000000	0,000223393768	0,000184155600	0,000092905935	0,000190926925	0,000192035802
D488	FANO	Marche	Pesaro e Urbino	0,001102657423	0,000984395028	0,001405962250	0,001363924811	0,000588275092	0,001191248875	0,001233321444	0,001927734370	0,001247574733	0,001206760168
D541	FERMIGNANO	Marche	Pesaro e Urbino	0,000148343771	0,000090570920	0,000147846273	0,000197581910	0,000049408119	0,000150689698	0,000130805650	0,000350222093	0,000159178481	0,000145706902
D749	FOSSOMBRONE	Marche	Pesaro e Urbino	0,000179015459	0,000111950432	0,000165780951	0,000166142816	0,000095683708	0,000197527957	0,000149143724	0,000145504299	0,000162866236	0,000161716841
D791	FRATTE ROSA	Marche	Pesaro e Urbino	0,000032929088	0,000011527671	0,000019586067	0,000020108137	0,000008238335	0,000023984678	0,000011470894	0,000002093756	0,000019987217	0,000019944799
D807	FRONTINO	Marche	Pesaro e Urbino	0,000018612870	0,000004105504	0,000012586256	0,000007015892	0,000001932653	0,000012097913	0,000003472088	0,000000707082	0,000009449490	0,000010303174

Codice catastale	Denominazione	Regione	Provincia	FUNZIONI GENERALI	POLIZIA LOCALE	ISTRUZIONE PUBBLICA	RIFIUTI	TPL	VIABILITÀ E TERRITORIO	SOCIALE	ASILI NIDO	COMPLESSIVO	COMPLESSIVO SENZA RIFIUTI
D808	FRONTONE	Marche	Pesaro e Urbino	0,000049222074	0,000017486473	0,000022888755	0,000026768739	0,000009995878	0,000041306157	0,000019296807	0,000007262032	0,000029277183	0,000030157123
D836	GABICCE MARE	Marche	Pesaro e Urbino	0,000184312970	0,000182420427	0,000135471915	0,000201921897	0,000052087254	0,000168245195	0,000106149851	0,000172020569	0,000163531620	0,000150064654
E122	GRADARA	Marche	Pesaro e Urbino	0,000112142791	0,000063016208	0,000101103004	0,000068792986	0,000019305007	0,000093430676	0,000062734526	0,000156128770	0,000084804177	0,000090420759
E351	ISOLA DEL PIANO	Marche	Pesaro e Urbino	0,000021113620	0,000009282469	0,000021717909	0,000008610997	0,000005105743	0,000018701058	0,000007328954	0,000000988076	0,000013399641	0,000015079454
E743	LUNANO	Marche	Pesaro e Urbino	0,000036416100	0,000016431238	0,000033368157	0,000022538926	0,000007689290	0,000031747696	0,000018847170	0,000004171520	0,000025563986	0,000026625149
E785	MACERATA FELTRIA	Marche	Pesaro e Urbino	0,000052821597	0,000025402669	0,000041031845	0,000037892333	0,000000000000	0,000051605663	0,000029706550	0,000039110778	0,000039520500	0,000040091647
F135	MERCATELLO SUL METAURO	Marche	Pesaro e Urbino	0,000037254462	0,000019671868	0,000027307887	0,000029355800	0,000000000000	0,000044140016	0,000019303676	0,000002858631	0,000028180583	0,000027768328
F136	MERCATINO CONCA	Marche	Pesaro e Urbino	0,000031254435	0,000009162618	0,000024176871	0,000020095037	0,000000000000	0,000025103078	0,000014739087	0,000037849194	0,000021841005	0,000022453475
F310	MOMBAROCCIO	Marche	Pesaro e Urbino	0,000057611033	0,000025859238	0,000047041597	0,000039027668	0,000017724119	0,000048705473	0,000026386268	0,000003809335	0,000039922854	0,000040236877
F347	MONDAVIO	Marche	Pesaro e Urbino	0,000082393419	0,000046129620	0,000084157055	0,000060529451	0,000000000000	0,000074339565	0,000055740090	0,000083042745	0,000066659440	0,000068809785
F348	MONDOLFO	Marche	Pesaro e Urbino	0,000342311433	0,000251828565	0,000230296615	0,000299225291	0,000000000000	0,000306752253	0,000251683827	0,000282656863	0,000278420127	0,000271121862
F467	MONTE CERIGNONE	Marche	Pesaro e Urbino	0,000031104138	0,000007751708	0,000015365534	0,000013794208	0,000000000000	0,000020845516	0,000009333432	0,000000902677	0,000016157729	0,000016986831
F524	MONTE GRIMANO TERME	Marche	Pesaro e Urbino	0,000036878255	0,000012878153	0,000024252943	0,000022517316	0,000000000000	0,000033827006	0,000017428590	0,000001023627	0,000023870807	0,000024345599
F589	MONTE PORZIO	Marche	Pesaro e Urbino	0,000067890985	0,000032560238	0,000048554999	0,000045481687	0,000009505355	0,000053808338	0,000036427303	0,000004963132	0,000046203431	0,000046456613
F450	MONTECALVO IN FOGLIA	Marche	Pesaro e Urbino	0,000065974626	0,000038212256	0,000061535805	0,000042076242	0,000000000000	0,000052212926	0,000035201390	0,000008079490	0,000046450914	0,000047985510
F497	MONTEFELCINO	Marche	Pesaro e Urbino	0,000059725414	0,000032506073	0,000051810779	0,000041580358	0,000022533052	0,000058272088	0,000036564650	0,000011822850	0,000045266458	0,000046559509
F533	MONTELABBATE	Marche	Pesaro e Urbino	0,000116075585	0,000102252549	0,000114597956	0,000122456059	0,000000000000	0,000110744629	0,000096578371	0,000134811700	0,000109825739	0,000105395135
G416	PEGLIO	Marche	Pesaro e Urbino	0,000024551981	0,000011404581	0,000032411059	0,000010810591	0,000000000000	0,000020565447	0,000007670234	0,000016504674	0,000016886416	0,000019017761
G453	PERGOLA	Marche	Pesaro e Urbino	0,000133763984	0,000079094968	0,000103406203	0,000123820009	0,000066111768	0,000152845789	0,000111063296	0,000107372086	0,000118973067	0,000117272803
G479	PESARO	Marche	Pesaro e Urbino	0,001633470612	0,001890476621	0,002031493246	0,002405536471	0,002848458042	0,001783010200	0,002236261550	0,003394313501	0,002122845531	0,002023680083
G514	PETRIANO	Marche	Pesaro e Urbino	0,000056945481	0,000029859730	0,000054985866	0,000032899165	0,000000000000	0,000048868824	0,000037308952	0,000007732765	0,000040791144	0,000043559580
G551	PIANDIMELETO	Marche	Pesaro e Urbino	0,000048810365	0,000023279520	0,000044791792	0,000036153690	0,000015817129	0,000048539867	0,000028410001	0,000007880816	0,000037377137	0,000037806311
G627	PIETRARUBBIA	Marche	Pesaro e Urbino	0,000026595697	0,000010056116	0,000012336703	0,000012234767	0,000000000000	0,000018924625	0,000008514447	0,000014277807	0,000014798025	0,000015697192
G682	PIOBBICO	Marche	Pesaro e Urbino	0,000052353028	0,000028035674	0,000043829533	0,000033453363	0,000000000000	0,000051306166	0,000031428230	0,000033227975	0,000038825913	0,000040710555
H809	SAN COSTANZO	Marche	Pesaro e Urbino	0,000098868237	0,000057109355	0,000076344462	0,000065175624	0,000000000000	0,000097183044	0,000065871661	0,000019048130	0,000072649928	0,000075271847
H958	SAN LORENZO IN CAMPO	Marche	Pesaro e Urbino	0,000080806259	0,000041810615	0,000062025957	0,000048024247	0,000023605466	0,000070186373	0,000050779047	0,000088491136	0,000059647116	0,000063724314
I287	SANT'ANGELO IN VADO	Marche	Pesaro e Urbino	0,000093359665	0,000055537880	0,000073597267	0,000084604256	0,000029031657	0,000091049368	0,000063574363	0,000156105503	0,000081315534	0,000080161880
I344	SANT'IPPOLITO	Marche	Pesaro e Urbino	0,000046179648	0,000016647279	0,000032728674	0,000030429914	0,000010564800	0,000035593922	0,000019368054	0,000003524541	0,000030059839	0,000029930019
M413	SASSOCORVARO AUDITORE	Marche	Pesaro e Urbino	0,000102484031	0,000061921701	0,000112669542	0,000090963448	0,000000000000	0,000108268082	0,000077250415	0,000155270914	0,000093461231	0,000094337431
I654	SERRA SANT'ABBONDIO	Marche	Pesaro e Urbino	0,000033402626	0,000013523246	0,000020264943	0,000019821429	0,000011527535	0,000034234611	0,000015357044	0,000001134016	0,000022129994	0,000022939817
L078	TAVOLETO	Marche	Pesaro e Urbino	0,000028057105	0,000011476061	0,000022360192	0,000015227924	0,000007191204	0,000021051104	0,000010675886	0,000001915790	0,000017611656	0,000018447848
L081	TAVULLIA	Marche	Pesaro e Urbino	0,000157270845	0,000106265238	0,000151690015	0,000135169368	0,000041511129	0,000144586870	0,000111842424	0,000208473486	0,000136891757	0,000137495956
M379	TERRE ROVERESCHE	Marche	Pesaro e Urbino	0,000118969809	0,000070790400	0,000092385304	0,000082624659	0,000053558411	0,000111661008	0,000082827635	0,000111587587	0,000093831683	0,000097763007
L498	URBANIA	Marche	Pesaro e Urbino	0,000145315526	0,000079308738	0,000119834002	0,000105058716	0,000076735798	0,000140162531	0,000115839830	0,000190930491	0,000121308500	0,000127008779
L500	URBINO	Marche	Pesaro e Urbino	0,000294930283	0,000495684682	0,000296281349	0,000346882680	0,000589494661	0,000394619499	0,000272458638	0,000384384510	0,000344042945	0,000343046792
M331	VALLEFOGLIA	Marche	Pesaro e Urbino	0,000226025265	0,000183286730	0,000282960673	0,000259233280	0,000115348284	0,000220965183	0,000230765766	0,000524641956	0,000247125541	0,000242878254
A050	ACQUAVIVA COLLECROCE	Molise	Campobasso	0,000025725661	0,000009195841	0,000005658675	0,000007197727	0,000000000000	0,000025116644	0,000008855719	0,000001131327	0,000012677073	0,000014599179
A616	BARANELLO	Molise	Campobasso	0,000068391037	0,000033459627	0,000052514997	0,000032086723	0,000000000000	0,000065629632	0,000035857035	0,000063714541	0,000046680173	0,000051799425
A930	BOJANO	Molise	Campobasso	0,000179880314	0,000082570694	0,000111423529	0,000121792884	0,000085588051	0,000180603030	0,000119746536	0,000023238663	0,000130782591	0,000133936100
A971	BONEFRO	Molise	Campobasso	0,000040772576	0,000015946666	0,000026324652	0,000027534413	0,000000000000	0,000044165367	0,000020244069	0,000001413949	0,000028101933	0,000028301013
B295	BUSSO	Molise	Campobasso	0,000040026974	0,000016182898	0,000017683403	0,000017231042	0,000000000000	0,000040217473	0,000018774455	0,000002254933	0,000023505240	0,000025706172
B519	CAMPOBASSO	Molise	Campobasso	0,000817111970	0,001212226768	0,000648893863	0,000809969617	0,001663817984	0,000910824864	0,001000095698	0,000226920029	0,000865294543	0,000884702032
B522	CAMPOCHIARO	Molise	Campobasso	0,000027628342	0,000016494118	0,000009301048	0,000013740044	0,000000000000	0,000026346461	0,000007016655	0,000001413252	0,000015597625	0,000016249248
B528	CAMPODIPIETRA	Molise	Campobasso	0,000056419002	0,000029367693	0,000059301382	0,000022990166	0,000000000000	0,000058420997	0,000033078394	0,000051003688	0,000040800086	0,000047047646
B544	CAMPOLIETO	Molise	Campobasso	0,000031883816	0,000010048676	0,000013990609	0,000012523305	0,000000000000	0,000032970934	0,000012348007	0,000001692239	0,000017906393	0,000019794732
B550	CAMPOMARINO	Molise	Campobasso	0,000220639262	0,000170202432	0,000116405020	0,000157885212	0,000000000000	0,000274119963	0,000132016610	0,000173679990	0,000170869725	0,000175424576
B858	CASACALENDA	Molise	Campobasso	0,000058372439	0,000030163224	0,000038829729	0,000028789407	0,000000000000	0,000073728073	0,000032839473	0,000001698460	0,000039966267	0,000043887009
B871	CASALCIPRANO	Molise	Campobasso	0,000026913387	0,000007723960	0,000004423716	0,000004803895	0,000000000000	0,000024473715	0,000007583702	0,000000840256	0,000011739615	0,000014172603
C066	CASTELBOTTACCIO	Molise	Campobasso	0,000023731645	0,000003607009	0,000002865363	0,000007070452	0,000000000000	0,000017612391	0,000004912626	0,000000278717	0,000009964887	0,000010980229
C175	CASTELLINO DEL BIFERNO	Molise	Campobasso	0,000028296907	0,000007848724	0,000005290848	0,000011686149	0,000000000000	0,000023085351	0,000008038450	0,000001130162	0,000013833967	0,000014587402
C197	CASTELMAURO	Molise	Campobasso	0,000050631468	0,000016586609	0,000023627339	0,000016294645	0,000000000000	0,000051830009	0,000024745214	0,000002143909	0,000028441399	0,000032702371
C346	CASTROPIGNANO	Molise	Campobasso	0,000037888258	0,000013131099	0,000018136967	0,000014754559	0,000000000000	0,000040663453	0,000012627847	0,000001300943	0,000021357230	0,000023673388
C486	CERCEMAGGIORE	Molise	Campobasso	0,000084204974	0,000048119080	0,000059628368	0,000042575403	0,000000000000	0,000094828709	0,000058366693	0,000008680290	0,000059279570	0,000065139243
C488	CERCEPICCOLA	Molise	Campobasso	0,000026505024	0,000009468113	0,000010644757	0,000007878169	0,000000000000	0,000023104183	0,000008383649	0,000001467076	0,000013372770	0,000015300227
C764	CIVITACAMPOMARANO	Molise	Campobasso	0,000028132100	0,000005547525	0,000004341041	0,000005941671	0,000000000000	0,000028293720	0,000005943163	0,000000424247	0,000012298225	0,000014528047
C854	COLLE D'ANCHISE	Molise	Campobasso	0,000033578877	0,000008565588	0,000019192584	0,000009574203	0,000000000000	0,000027708241	0,000008571551	0,000000901989	0,000016801036	0,000019336145
C875	COLLETORTO	Molise	Campobasso	0,000052119520	0,000022518564	0,000030149182	0,000024357088	0,000017652442	0,000054571126	0,000028289203	0,000010666636	0,000033871298	0,000037208798
C772	DURONIA	Molise	Campobasso	0,000024628363	0,000004769141	0,000002493025	0,000008673467	0,000005725829	0,000026245703	0,000006716552	0,000000706930	0,000012104613	0,000013308229
D550	FERRAZZANO	Molise	Campobasso	0,000064231323	0,000022004121	0,000048964702	0,000026701335	0,000000000000	0,000071930645	0,000039800856	0,000007500075	0,000042411251	0,000047922149
D737	FOSSALTO	Molise	Campobasso	0,000041486189	0,000016910976	0,000027012214	0,000015229072	0,000000000000	0,000044302374	0,000020075795	0,000002030501	0,000025215648	0,000028718850
D896	GAMBATESA	Molise	Campobasso	0,000047504625	0,000018617838	0,000022068511	0,000019993595	0,000000000000	0,000054584909	0,000023784291	0,000003274393	0,000028953285	0,000032096263

Codice catastale	Denominazione	Regione	Provincia	FUNZIONI GENERALI	POLIZIA LOCALE	ISTRUZIONE PUBBLICA	RIFIUTI	TPL	VIABILITÀ E TERRITORIO	SOCIALE	ASILI NIDO	COMPLESSIVO	COMPLESSIVO SENZA RIFIUTI
E030	GILDONE	Molise	Campobasso	0,000032004441	0,000008923683	0,000015377686	0,000009943611	0,000000000000	0,000034286715	0,000011328983	0,000001249221	0,000017345148	0,000019941541
E244	GUARDIALFIERA	Molise	Campobasso	0,000034307163	0,000013826050	0,000023256515	0,000016735930	0,000000000000	0,000038044680	0,000014015314	0,000007382371	0,000022024279	0,000023879384
E248	GUARDIAREGIA	Molise	Campobasso	0,000030877185	0,000012819976	0,000016327303	0,000007592846	0,000000000000	0,000030217356	0,000009222645	0,000001131202	0,000016089711	0,000019070335
E259	GUGLIONESI	Molise	Campobasso	0,000117633497	0,000060969924	0,000093273125	0,000071194429	0,000036028444	0,000131040078	0,000077417638	0,000045771378	0,000088399158	0,000094434422
E381	JELSI	Molise	Campobasso	0,000050100981	0,000020148696	0,000030107671	0,000021254744	0,000000000000	0,000050233668	0,000026002196	0,000003270350	0,000030762640	0,000034097925
E456	LARINO	Molise	Campobasso	0,000142663346	0,000099908104	0,000092936875	0,000077125218	0,000000000000	0,000154682163	0,000101498060	0,000021009337	0,000101878991	0,000110562393
E599	LIMOSANO	Molise	Campobasso	0,000032742858	0,000008264300	0,000015584792	0,000011224013	0,000000000000	0,000033329478	0,000009917154	0,000001976503	0,000017498031	0,000019698901
E722	LUCITO	Molise	Campobasso	0,000030398539	0,000008942830	0,000013282047	0,000017402010	0,000000000000	0,000033017625	0,000009810339	0,000001332018	0,000018313476	0,000018633210
E748	LUPARA	Molise	Campobasso	0,000027592643	0,000006412919	0,000008203213	0,000006382524	0,000000000000	0,000025418375	0,000006995343	0,000000974996	0,000012710465	0,000014930250
E780	MACCHIA VALFORTORE	Molise	Campobasso	0,000028423700	0,000008116620	0,000007933270	0,000007236917	0,000000000000	0,000027220155	0,000008480836	0,000000575429	0,000013607036	0,000015841616
E799	MAFALDA	Molise	Campobasso	0,000037630007	0,000014374506	0,000022542868	0,000014839396	0,000000000000	0,000039271274	0,000017801585	0,000008516714	0,000022902181	0,000025730534
F055	MATRICE	Molise	Campobasso	0,000034242748	0,000015032841	0,000021705241	0,000008661668	0,000000000000	0,000033328481	0,000015560995	0,000003382115	0,000019317567	0,000023055561
F233	MIRABELLO SANNITICO	Molise	Campobasso	0,000052867279	0,000028395737	0,000043625299	0,000017779090	0,000000000000	0,000053151252	0,000026344776	0,000004283349	0,000033168851	0,000038567441
F294	MOLISE	Molise	Campobasso	0,000016931661	0,000002336340	0,000002147671	0,000004612280	0,000000000000	0,000009760012	0,000002493465	0,000000133198	0,000006499738	0,000007161841
F322	MONACILIONI	Molise	Campobasso	0,000021658532	0,000007327946	0,000011881443	0,000006397185	0,000000000000	0,000022009067	0,000007470214	0,000000820047	0,000011758564	0,000013639288
F391	MONTAGANO	Molise	Campobasso	0,000036119815	0,000013774758	0,000014507026	0,000029335887	0,000000000000	0,000036436516	0,000015926607	0,000001015283	0,000024365855	0,000022622412
F475	MONTECILFONE	Molise	Campobasso	0,000041169220	0,000017451673	0,000019603755	0,000016357746	0,000000000000	0,000036057824	0,000019807865	0,000001281240	0,000023464079	0,000025956917
F495	MONTEFALCONE NEL SANNIO	Molise	Campobasso	0,000045062386	0,000018090874	0,000021277962	0,000017971882	0,000000000000	0,000049518144	0,000022577519	0,000034693369	0,000028233300	0,000031832914
F548	MONTELONGO	Molise	Campobasso	0,000020994382	0,000004921179	0,000003804484	0,000005651102	0,000000000000	0,000016065304	0,000004708999	0,000000707079	0,000009075243	0,000010276401
F569	MONTEMITRO	Molise	Campobasso	0,000021514304	0,000004657535	0,000005033351	0,000002800615	0,000000000000	0,000016899266	0,000004988142	0,000000000000	0,000008693805	0,000010761083
F576	MONTENERO DI BISACCIA	Molise	Campobasso	0,000162563420	0,000124646373	0,000083300721	0,000115934840	0,000061316115	0,000180126852	0,000110664483	0,000020008995	0,000122736460	0,000125122408
F689	MONTORIO NEI FRENTANI	Molise	Campobasso	0,000023722904	0,000005915173	0,000014694010	0,000004453813	0,000000000000	0,000023052165	0,000005641184	0,000000424248	0,000011751116	0,000014310945
F748	MORRONE DEL SANNIO	Molise	Campobasso	0,000028140148	0,000008098332	0,000013498598	0,000009689556	0,000000000000	0,000034433190	0,000008482374	0,000001131326	0,000015795604	0,000017937551
G086	ORATINO	Molise	Campobasso	0,000045573263	0,000021022207	0,000027523477	0,000017983514	0,000000000000	0,000040290093	0,000021470328	0,000038882991	0,000028238183	0,000031835429
G257	PALATA	Molise	Campobasso	0,000043211643	0,000024868602	0,000032528702	0,000022000619	0,000000000000	0,000050287787	0,000025251544	0,000003393966	0,000030147959	0,000033005973
G506	PETACCIATO	Molise	Campobasso	0,000092723941	0,000068300861	0,000051397090	0,000055151456	0,000016644593	0,000089909462	0,000055861610	0,000013261826	0,000064277573	0,000067478933
G512	PETRELLA TIFERNINA	Molise	Campobasso	0,000039189539	0,000015298766	0,000022711213	0,000018790593	0,000000000000	0,000037599865	0,000017354864	0,000001466028	0,000023776865	0,000025526005
G609	PIETRACATELLA	Molise	Campobasso	0,000042854917	0,000017197586	0,000027777569	0,000015674335	0,000000000000	0,000049956946	0,000018055864	0,000002939838	0,000026115641	0,000029778357
G610	PIETRACUPA	Molise	Campobasso	0,000019145331	0,000002495630	0,000001907847	0,000008323074	0,000002128242	0,000015523715	0,000003379566	0,000000989911	0,000008804537	0,000008973430
G910	PORTOCANNONE	Molise	Campobasso	0,000056237557	0,000029925291	0,000039329674	0,000048982402	0,000000000000	0,000049962414	0,000032223115	0,000080777141	0,000044960112	0,000043549129
H083	PROVVIDENTI	Molise	Campobasso	0,000016062864	0,000001622273	0,000002313250	0,000001958322	0,000000000000	0,000009865243	0,000001479448	0,000000000000	0,000005463605	0,000006693227
H273	RICCIA	Molise	Campobasso	0,000114822582	0,000068957793	0,000088968792	0,000062392170	0,000000000000	0,000127849126	0,000084161667	0,000161804452	0,000089513335	0,000099027197
H311	RIPABOTTONI	Molise	Campobasso	0,000027370611	0,000007153880	0,000007879913	0,000007321719	0,000000000000	0,000028292314	0,000007802669	0,000000707077	0,000013378399	0,000015503028
H313	RIPALIMOSANI	Molise	Campobasso	0,000077287374	0,000036022844	0,000055150897	0,000038462495	0,000000000000	0,000077453594	0,000042334861	0,000020302152	0,000051332042	0,000055846564
H454	ROCCAVIVARA	Molise	Campobasso	0,000031916644	0,000010813105	0,000015962285	0,000010674379	0,000000000000	0,000026037071	0,000010755608	0,000000853082	0,000016633954	0,000018724520
H589	ROTELLO	Molise	Campobasso	0,000036517173	0,000015475994	0,000026249847	0,000015319578	0,000000000000	0,000045928690	0,000017235431	0,000003535396	0,000023883885	0,000026888168
H693	SALCITO	Molise	Campobasso	0,000028827681	0,000007350321	0,000008187597	0,000011239836	0,000000000000	0,000031556121	0,000009116700	0,000001436513	0,000015355706	0,000016799517
H782	SAN BIASE	Molise	Campobasso	0,000019462089	0,000001929084	0,000002481613	0,000002241852	0,000000000000	0,000011710266	0,000002912555	0,000000141416	0,000006691548	0,000008252462
H833	SAN FELICE DEL MOLISE	Molise	Campobasso	0,000026551021	0,000008021971	0,000005470989	0,000008806710	0,000000000000	0,000025897005	0,000009256881	0,000000467612	0,000013280341	0,000014849650
H867	SAN GIACOMO DEGLI SCHIAVONI	Molise	Campobasso	0,000038367410	0,000016014600	0,000023565903	0,000015382838	0,000000000000	0,000033033186	0,000015928471	0,000041136251	0,000023657244	0,000026559832
H920	SAN GIOVANNI IN GALDO	Molise	Campobasso	0,000028814437	0,000008074134	0,000006649928	0,000005727934	0,000000000000	0,000027676392	0,000007930195	0,000001142581	0,000013112533	0,000015702984
H928	SAN GIULIANO DEL SANNIO	Molise	Campobasso	0,000035988441	0,000013530382	0,000018574069	0,000010844182	0,000000000000	0,000035497442	0,000012923463	0,000021986107	0,000020282708	0,000023593659
H929	SAN GIULIANO DI PUGLIA	Molise	Campobasso	0,000030831116	0,000015363881	0,000024994563	0,000014208050	0,000000000000	0,000035234154	0,000012796008	0,000002828316	0,000020321185	0,000022465618
H990	SAN MARTINO IN PENSILIS	Molise	Campobasso	0,000104011016	0,000058827459	0,000065915259	0,000055404691	0,000000000000	0,000119199105	0,000067315787	0,000050920007	0,000073963285	0,000080473473
I023	SAN MASSIMO	Molise	Campobasso	0,000046639156	0,000022534300	0,000014558219	0,000008212625	0,000000000000	0,000046791737	0,000009694299	0,000000989915	0,000021814251	0,000026585580
I122	SAN POLO MATESE	Molise	Campobasso	0,000023021958	0,000005634813	0,000006887094	0,000006007172	0,000000000000	0,000018292007	0,000005719121	0,000001271606	0,000010458194	0,000012019573
I289	SANT'ANGELO LIMOSANO	Molise	Campobasso	0,000021489539	0,000003885292	0,000006321802	0,000004413656	0,000000000000	0,000018200829	0,000004624626	0,000000839784	0,000009353956	0,000011086969
I320	SANT'ELIA A PIANISI	Molise	Campobasso	0,000050220355	0,000022608919	0,000035735960	0,000020282542	0,000000000000	0,000065302803	0,000028076837	0,000028340526	0,000034526675	0,000039523389
I181	SANTA CROCE DI MAGLIANO	Molise	Campobasso	0,000097282282	0,000049494569	0,000053732437	0,000048990884	0,000000000000	0,000095208455	0,000063801838	0,000134180785	0,000068558854	0,000075423123
I618	SEPINO	Molise	Campobasso	0,000059043807	0,000023618379	0,000031887201	0,000022800245	0,000000000000	0,000063892688	0,000026711310	0,000003948980	0,000035148339	0,000039479940
I910	SPINETE	Molise	Campobasso	0,000043643553	0,000013989135	0,000023266920	0,000013711579	0,000000000000	0,000039502274	0,000018773124	0,000008494824	0,000024027410	0,000027646111
L069	TAVENNA	Molise	Campobasso	0,000027911824	0,000007660979	0,000008164119	0,000008581537	0,000000000000	0,000025745883	0,000011641887	0,000001131323	0,000014190137	0,000016157584
L113	TERMOLI	Molise	Campobasso	0,000724316932	0,000868480339	0,000544851429	0,000750437631	0,000312527365	0,000678711326	0,000650366267	0,001246733668	0,000707380219	0,000692276065
L215	TORELLA DEL SANNIO	Molise	Campobasso	0,000030858661	0,000008349835	0,000023234570	0,000011422798	0,000000000000	0,000027785562	0,000010726143	0,000001131107	0,000017613629	0,000019785317
L230	TORO	Molise	Campobasso	0,000041789122	0,000017431147	0,000024281711	0,000016618136	0,000000000000	0,000042830887	0,000020790557	0,000001015084	0,000025211664	0,000028226196
L435	TRIVENTO	Molise	Campobasso	0,000103562742	0,000060262458	0,000082805312	0,000053350287	0,000000000000	0,000121011631	0,000075537432	0,000060890506	0,000077515442	0,000085992362
L458	TUFARA	Molise	Campobasso	0,000031466853	0,000012471797	0,000009590446	0,000009616958	0,000000000000	0,000034977820	0,000013519610	0,000000606559	0,000017044327	0,000019649781
L505	URURI	Molise	Campobasso	0,000062469139	0,000035581224	0,000038611210	0,000033998340	0,000000000000	0,000058920734	0,000034451643	0,000004501450	0,000041051646	0,000043525883
M057	VINCHIATURO	Molise	Campobasso	0,000091198454	0,000042683072	0,000055096953	0,000039437024	0,000000000000	0,000086580519	0,000048980664	0,000108947157	0,000060295749	0,000067612802
A051	ACQUAVIVA D'ISERNIA	Molise	Isernia	0,000022545448	0,000005801470	0,000006190508	0,000002926820	0,000000000000	0,000016167923	0,000004821243	0,000000225583	0,000009052676	0,000011201572
A080	AGNONE	Molise	Isernia	0,000121700607	0,000067640205	0,000067708975	0,000073642035	0,000000000000	0,000146854030	0,000078538694	0,000142319203	0,000091566552	0,000097854312

Codice catastale	Denominazione	Regione	Provincia	FUNZIONI GENERALI	POLIZIA LOCALE	ISTRUZIONE PUBBLICA	RIFIUTI	TPL	VIABILITÀ E TERRITORIO	SOCIALE	ASILI NIDO	COMPLESSIVO	COMPLESSIVO SENZA RIFIUTI
A567	BAGNOLI DEL TRIGNO	Molise	Isernia	0,000035303809	0,000009793388	0,000018269122	0,000011253808	0,000000000000	0,000043230402	0,000009973197	0,000002262367	0,000019663415	0,000022613430
A761	BELMONTE DEL SANNIO	Molise	Isernia	0,000030090478	0,000010115541	0,000014244271	0,000005602205	0,000000000000	0,000029048406	0,000010169567	0,000001016555	0,000014964221	0,000018248332
B630	CANTALUPO NEL SANNIO	Molise	Isernia	0,000032694269	0,000008714362	0,000015894964	0,000009719089	0,000002365797	0,000030592574	0,000009567300	0,000026151731	0,000017799387	0,000020633883
B682	CAPRACOTTA	Molise	Isernia	0,000041963800	0,000010610588	0,000016641209	0,000018105707	0,000000000000	0,000047332644	0,000011857229	0,000000565660	0,000023303371	0,000025126665
B810	CAROVILLI	Molise	Isernia	0,000042820013	0,000017472672	0,000029458130	0,000016385015	0,000000000000	0,000044900599	0,000018223645	0,000009501311	0,000026206092	0,000029651238
B830	CARPINONE	Molise	Isernia	0,000040630967	0,000014529663	0,000019313045	0,000018005137	0,000000000000	0,000040442522	0,000015613276	0,000001804545	0,000023441711	0,000025348812
C082	CASTEL DEL GIUDICE	Molise	Isernia	0,000019334315	0,000004772771	0,000004749956	0,000004148925	0,000003816867	0,000015855612	0,000004191758	0,000001906862	0,000008541002	0,000010081703
C270	CASTEL SAN VINCENZO	Molise	Isernia	0,000026332081	0,000005500952	0,000006049250	0,000007534861	0,000000000000	0,000023003643	0,000006676765	0,000000790524	0,000012075425	0,000013668214
C246	CASTELPETROSO	Molise	Isernia	0,000058282044	0,000018854334	0,000028038664	0,000022207493	0,000000000000	0,000053097014	0,000022721854	0,000003721557	0,000032098750	0,000035568514
C247	CASTELPIZZUTO	Molise	Isernia	0,000016566247	0,000001822102	0,000001504722	0,000001731611	0,000000000000	0,000009556826	0,000002095237	0,000000000000	0,000005470060	0,000006781474
C200	CASTELVERRINO	Molise	Isernia	0,000015712030	0,000001154305	0,000000451224	0,000001116969	0,000000000000	0,000008240437	0,000001519137	0,000000000000	0,000004713984	0,000005975785
C534	CERRO AL VOLTURNO	Molise	Isernia	0,000047079948	0,000013584991	0,000022046215	0,000018756693	0,000000000000	0,000047390398	0,000019110388	0,000013052127	0,000026992378	0,000029881382
C620	CHIAUCI	Molise	Isernia	0,000018577436	0,000002702083	0,000001633411	0,000002705321	0,000000000000	0,000014511937	0,000002962539	0,000000706889	0,000006946741	0,000008434594
C769	CIVITANOVA DEL SANNIO	Molise	Isernia	0,000032875176	0,000012364710	0,000017619566	0,000012213704	0,000000000000	0,000040654645	0,000012276702	0,000038747570	0,000020989927	0,000024068547
C878	COLLI A VOLTURNO	Molise	Isernia	0,000048548986	0,000017738509	0,000031551533	0,000020542029	0,000000000000	0,000042583967	0,000017424438	0,000003048999	0,000028044074	0,000030675725
C941	CONCA CASALE	Molise	Isernia	0,000018016829	0,000002134204	0,000002532296	0,000003071859	0,000000000000	0,000012141317	0,000002632900	0,000000512635	0,000006668418	0,000007930059
D595	FILIGNANO	Molise	Isernia	0,000032703442	0,000006815387	0,000015591481	0,000009429260	0,000000000000	0,000034171398	0,000008511652	0,000000260816	0,000016741721	0,000019306867
D703	FORLÌ DEL SANNIO	Molise	Isernia	0,000031848055	0,000008058697	0,000007389515	0,000006704075	0,000000000000	0,000033715834	0,000009887658	0,000000681138	0,000015060488	0,000017991843
D715	FORNELLI	Molise	Isernia	0,000054081157	0,000023760167	0,000031944424	0,000019031995	0,000000000000	0,000047013671	0,000027248232	0,000047940435	0,000032983414	0,000037877446
D811	FROSOLONE	Molise	Isernia	0,000076983962	0,000038972305	0,000052826473	0,000043617012	0,000031951799	0,000087048473	0,000042597307	0,000008120497	0,000054282563	0,000058023942
E335	ISERNIA	Molise	Isernia	0,000431188914	0,000443163533	0,000333673202	0,000382987930	0,000630915541	0,000450390920	0,000432686825	0,000152472344	0,000405152052	0,000412927027
E669	LONGANO	Molise	Isernia	0,000028797431	0,000009498518	0,000012646970	0,000007413907	0,000000000000	0,000027688771	0,000008012935	0,000001939797	0,000014470899	0,000016946428
E778	MACCHIA D'ISERNIA	Molise	Isernia	0,000035003439	0,000012337312	0,000021760568	0,000011220712	0,000000000000	0,000029442893	0,000012600510	0,000015613977	0,000019500883	0,000022405493
E779	MACCHIAGODENA	Molise	Isernia	0,000057784734	0,000022720705	0,000027804749	0,000018106172	0,000000000000	0,000060873684	0,000026444096	0,000049285321	0,000034439047	0,000040168473
F239	MIRANDA	Molise	Isernia	0,000037254872	0,000011097822	0,000023625433	0,000017520217	0,000011156711	0,000035429191	0,000012842254	0,000002142826	0,000022333698	0,000024022225
F429	MONTAQUILA	Molise	Isernia	0,000064669650	0,000030508898	0,000045985566	0,000038998995	0,000000000000	0,000061524224	0,000032100949	0,000018773816	0,000043887467	0,000045602299
F580	MONTENERO VAL COCCHIARA	Molise	Isernia	0,000026545096	0,000006732332	0,000005670685	0,000006196731	0,000000000000	0,000024448339	0,000007173134	0,000018071441	0,000012722157	0,000015011218
F601	MONTERODUNI	Molise	Isernia	0,000066520218	0,000027274813	0,000032711423	0,000033892123	0,000000000000	0,000062739407	0,000030745628	0,000005185587	0,000040381995	0,000042658584
G486	PESCHE	Molise	Isernia	0,000049615738	0,000018587793	0,000026169187	0,000013932695	0,000000000000	0,000038950085	0,000020591453	0,000003280662	0,000025959289	0,000030178110
G495	PESCOLANCIANO	Molise	Isernia	0,000032511400	0,000011709975	0,000017456344	0,000007767189	0,000000000000	0,000031583811	0,000010833760	0,000001580080	0,000016954528	0,000020177364
G497	PESCOPENNATARO	Molise	Isernia	0,000021040735	0,000002921377	0,000002537726	0,000004752932	0,000004246504	0,000014734985	0,000003706665	0,000000989721	0,000008384720	0,000009658719
G523	PETTORANELLO DEL MOLISE	Molise	Isernia	0,000022117852	0,000030904147	0,000011613989	0,000006703291	0,000000000000	0,000018210180	0,000004828520	0,000000715411	0,000012651709	0,000014738360
G606	PIETRABBONDANTE	Molise	Isernia	0,000031122109	0,000008456007	0,000003642586	0,000009489857	0,000000000000	0,000030971003	0,000010361867	0,000000902719	0,000014936031	0,000016846500
G727	PIZZONE	Molise	Isernia	0,000020573666	0,000003511580	0,000003278036	0,000006696023	0,000000000000	0,000020076484	0,000003998959	0,000000848489	0,000009473655	0,000010448024
B317	POGGIO SANNITA	Molise	Isernia	0,000031508142	0,000009282878	0,000013751020	0,000005023603	0,000000000000	0,000034446199	0,000010517086	0,000001075496	0,000015670235	0,000019404978
G954	POZZILLI	Molise	Isernia	0,000069065325	0,000076131398	0,000040462658	0,000066359778	0,000020863916	0,000064902005	0,000027293443	0,000004650171	0,000054079703	0,000049771963
H308	RIONERO SANNITICO	Molise	Isernia	0,000039325723	0,000013535179	0,000022650798	0,000011356102	0,000000000000	0,000039121440	0,000014703029	0,000000902195	0,000021492332	0,000025048031
H420	ROCCAMANDOLFI	Molise	Isernia	0,000037277648	0,000013143204	0,000011625358	0,000012292837	0,000008898058	0,000041246566	0,000013164689	0,000025566198	0,000021135464	0,000024237378
H445	ROCCASICURA	Molise	Isernia	0,000027205976	0,000007794458	0,000006408573	0,000006154405	0,000000000000	0,000025234445	0,000006672637	0,000000564722	0,000012349687	0,000014522937
H458	ROCCHETTA A VOLTURNO	Molise	Isernia	0,000040854033	0,000015468672	0,000020218676	0,000011891192	0,000000000000	0,000039325054	0,000016127450	0,000002386877	0,000022048725	0,000025611896
I096	SAN PIETRO AVELLANA	Molise	Isernia	0,000026487158	0,000007146300	0,000014520822	0,000006380337	0,000000000000	0,000027807401	0,000006757029	0,000000989887	0,000013616255	0,000016154550
I189	SANT'AGAPITO	Molise	Isernia	0,000045200023	0,000016020782	0,000025516806	0,000015042649	0,000000000000	0,000040208320	0,000019057618	0,000003381978	0,000025040717	0,000028547950
I282	SANT'ANGELO DEL PESCO	Molise	Isernia	0,000021169479	0,000005236955	0,000006336442	0,000005656117	0,000003671782	0,000015513813	0,000005102911	0,000000000000	0,000009550846	0,000010917082
B466	SANT'ELENA SANNITA	Molise	Isernia	0,000023290101	0,000004735526	0,000003814137	0,000003972609	0,000000000000	0,000022077780	0,000004187046	0,000004935662	0,000009876751	0,000011947871
I238	SANTA MARIA DEL MOLISE	Molise	Isernia	0,000030269551	0,000007549384	0,000007863277	0,000010224172	0,000000000000	0,000028400809	0,000008303073	0,000000902668	0,000014820869	0,000016433349
I507	SCAPOLI	Molise	Isernia	0,000030758704	0,000008806490	0,000004717791	0,000008790282	0,000000000000	0,000024071998	0,000009332994	0,000000789516	0,000013859085	0,000015637176
I679	SESSANO DEL MOLISE	Molise	Isernia	0,000028029922	0,000008225868	0,000005987045	0,000010654473	0,000000000000	0,000027460092	0,000010548299	0,000001080513	0,000014540586	0,000015903800
I682	SESTO CAMPANO	Molise	Isernia	0,000054066949	0,000026818255	0,000033164048	0,000018800511	0,000000000000	0,000052685514	0,000030243337	0,000014247438	0,000033131175	0,000038158243
L696	VASTOGIRARDI	Molise	Isernia	0,000028189174	0,000009298693	0,000012936548	0,000011276799	0,000000000000	0,000034239377	0,000008955236	0,000000847972	0,000016266199	0,000018016435
L725	VENAFRO	Molise	Isernia	0,000191467516	0,000136440702	0,000163809963	0,000144455066	0,000000000000	0,000226213570	0,000192131455	0,000077486757	0,000165407231	0,000172757062
A052	ACQUI TERME	Piemonte	Alessandria	0,000387003767	0,000356898254	0,000296510777	0,000366201040	0,000000000000	0,000411248143	0,000399998798	0,000198205836	0,000352613463	0,000347847063
A146	ALBERA LIGURE	Piemonte	Alessandria	0,000021351013	0,000003467372	0,000005980112	0,000008138112	0,000000000000	0,000019671038	0,000004262049	0,000000565663	0,000010329806	0,000011098633
A182	ALESSANDRIA	Piemonte	Alessandria	0,001584348063	0,001927937321	0,001720945643	0,002035612868	0,002544071797	0,001773933306	0,002224308857	0,000924269456	0,001871002098	0,001813258115
A189	ALFIANO NATTA	Piemonte	Alessandria	0,000026495670	0,000009037747	0,000010998521	0,000014343269	0,000000000000	0,000022160435	0,000009259717	0,000001109034	0,000015075380	0,000015332198
A197	ALICE BEL COLLE	Piemonte	Alessandria	0,000028185876	0,000008365027	0,000009923346	0,000012723696	0,000000000000	0,000020484890	0,000009610901	0,000018812194	0,000015336012	0,000016252389
M397	ALLUVIONI PIOVERA	Piemonte	Alessandria	0,000043277321	0,000021871803	0,000024200696	0,000022549337	0,000000000000	0,000036768305	0,000022780821	0,000003138395	0,000027003853	0,000028566458
A227	ALTAVILLA MONFERRATO	Piemonte	Alessandria	0,000022231640	0,000004722868	0,000009624313	0,000007344624	0,000003234004	0,000014713957	0,000005661717	0,000000271220	0,000010576031	0,000011709580
A245	ALZANO SCRIVIA	Piemonte	Alessandria	0,000018731847	0,000003944847	0,000004400685	0,000005558474	0,000000000000	0,000009304047	0,000004122783	0,000008090866	0,000008006164	0,000008864792
A436	ARQUATA SCRIVIA	Piemonte	Alessandria	0,000151282986	0,000092485706	0,000094092001	0,000129879932	0,000000000000	0,000129246710	0,000102789069	0,000243274889	0,000122642385	0,000120103518
A523	AVOLASCA	Piemonte	Alessandria	0,000018552155	0,000002963169	0,000004959180	0,000006052239	0,000000000000	0,000012865478	0,000003642185	0,000000138661	0,000008148414	0,000008883733
A605	BALZOLA	Piemonte	Alessandria	0,000037998894	0,000017459881	0,000022499482	0,000027296646	0,000008018211	0,000029236868	0,000019474363	0,000004623840	0,000025590131	0,000024991501

Codice catastale	Denominazione	Regione	Provincia	FUNZIONI GENERALI	POLIZIA LOCALE	ISTRUZIONE PUBBLICA	RIFIUTI	TPL	VIABILITÀ E TERRITORIO	SOCIALE	ASILI NIDO	COMPLESSIVO	COMPLESSIVO SENZA RIFIUTI
A689	BASALUZZO	Piemonte	Alessandria	0,000048086395	0,000033454510	0,000033235295	0,000035058940	0,000000000000	0,000040618739	0,000025188789	0,000004765594	0,000034061821	0,000033712040
A708	BASSIGNANA	Piemonte	Alessandria	0,000044304193	0,000020233593	0,000023907443	0,000021054031	0,000000000000	0,000037906074	0,000021783235	0,000002886563	0,000026636342	0,000028594567
A738	BELFORTE MONFERRATO	Piemonte	Alessandria	0,000037001327	0,000018075332	0,000007163701	0,000011532455	0,000005657823	0,000016300649	0,000005448588	0,000000476941	0,000015390201	0,000016743464
A793	BERGAMASCO	Piemonte	Alessandria	0,000026157909	0,000010306901	0,000013911384	0,000012215552	0,000000000000	0,000019421583	0,000008981024	0,000000692906	0,000014536941	0,000015351264
A813	BERZANO DI TORTONA	Piemonte	Alessandria	0,000014820933	0,000001633022	0,000003052608	0,000003032936	0,000000000000	0,000006332571	0,000001613335	0,000000247968	0,000005205421	0,000005967509
A889	BISTAGNO	Piemonte	Alessandria	0,000054025745	0,000023011750	0,000034064154	0,000027409077	0,000000000000	0,000044666330	0,000026699021	0,000029518956	0,000034295184	0,000036710769
A998	BORGHETTO DI BORBERA	Piemonte	Alessandria	0,000054422861	0,000021002506	0,000028216059	0,000053015343	0,000000000000	0,000053616049	0,000027072889	0,000004550444	0,000040286159	0,000035820875
B037	BORGO SAN MARTINO	Piemonte	Alessandria	0,000036778530	0,000018309991	0,000025098941	0,000019840265	0,000000000000	0,000027829431	0,000017050610	0,000003232580	0,000022950781	0,000024041922
B029	BORGORATTO ALESSANDRINO	Piemonte	Alessandria	0,000022660420	0,000008009921	0,000009658963	0,000008948893	0,000000000000	0,000013838059	0,000007256440	0,000000693044	0,000011359730	0,000012205430
B071	BOSCO MARENGO	Piemonte	Alessandria	0,000059099123	0,000027619586	0,000040491108	0,000032335461	0,000000000000	0,000052289127	0,000031660997	0,000038112471	0,000039730654	0,000042324821
B080	BOSIO	Piemonte	Alessandria	0,000039150396	0,000013780646	0,000026645376	0,000014110875	0,000015146005	0,000040550987	0,000018154585	0,000001348293	0,000023932551	0,000027377907
B109	BOZZOLE	Piemonte	Alessandria	0,000019983755	0,000004812557	0,000003936650	0,000006720933	0,000000000000	0,000009426849	0,000004116686	0,000000692652	0,000008279753	0,000008826573
B179	BRIGNANO-FRASCATA	Piemonte	Alessandria	0,000022374958	0,000004913202	0,000005359236	0,000009134601	0,000000000000	0,000018683512	0,000006692904	0,000000476254	0,000011062525	0,000011738824
B311	CABELLA LIGURE	Piemonte	Alessandria	0,000035643223	0,000007035909	0,000007286974	0,000014621523	0,000000000000	0,000038960659	0,000007699013	0,000000565664	0,000018056320	0,000019261215
B453	CAMAGNA MONFERRATO	Piemonte	Alessandria	0,000023564841	0,000005142424	0,000004848051	0,000007056254	0,000003751713	0,000015823746	0,000006284035	0,000000464396	0,000010422182	0,000011602920
B482	CAMINO	Piemonte	Alessandria	0,000031057019	0,000009356305	0,000008954870	0,000011345646	0,000000000000	0,000024427970	0,000010145431	0,000001414065	0,000015362848	0,000016772046
B629	CANTALUPO LIGURE	Piemonte	Alessandria	0,000030597160	0,000005461998	0,000008476968	0,000011741044	0,000000000000	0,000025386888	0,000006930206	0,000000423590	0,000014623033	0,000015634009
B701	CAPRIATA D'ORBA	Piemonte	Alessandria	0,000056066460	0,000029240835	0,000033875493	0,000025761127	0,000000000000	0,000048225902	0,000026372665	0,000003118034	0,000034025799	0,000036924972
B736	CARBONARA SCRIVIA	Piemonte	Alessandria	0,000031882735	0,000013785975	0,000027114572	0,000014945689	0,000000000000	0,000023730013	0,000012695927	0,000001907121	0,000019458743	0,000021041882
B765	CARENTINO	Piemonte	Alessandria	0,000017524417	0,000003435765	0,000005521443	0,000003285246	0,000000000000	0,000010509654	0,000003700151	0,000000647344	0,000007082162	0,000008414086
B769	CAREZZANO	Piemonte	Alessandria	0,000021176025	0,000004806464	0,000004261174	0,000006526317	0,000000000000	0,000015553551	0,000005900886	0,000001226206	0,000009533090	0,000010587838
B818	CARPENETO	Piemonte	Alessandria	0,000033504888	0,000013582663	0,000008635169	0,000012656482	0,000000000000	0,000026763721	0,000011847453	0,000001417551	0,000016973864	0,000018488363
B836	CARREGA LIGURE	Piemonte	Alessandria	0,000018070741	0,000001490345	0,000001137010	0,000003301928	0,000000000000	0,000021087429	0,000001455488	0,000000158781	0,000007385884	0,000008818499
B840	CARROSIO	Piemonte	Alessandria	0,000024402302	0,000004183906	0,000008366158	0,000004968721	0,000005274449	0,000015797039	0,000006102901	0,000000982115	0,000010474097	0,000012405334
B847	CARTOSIO	Piemonte	Alessandria	0,000029161190	0,000011379494	0,000019321821	0,000009310916	0,000000000000	0,000025602283	0,000011019277	0,000001021068	0,000016214022	0,000018635570
B870	CASAL CERMELLI	Piemonte	Alessandria	0,000033154925	0,000016886989	0,000015700416	0,000019769571	0,000000000000	0,000025110521	0,000016343765	0,000001963530	0,000020420614	0,000020648994
B885	CASALE MONFERRATO	Piemonte	Alessandria	0,000614697970	0,000619234055	0,000575198134	0,000648566515	0,000367155950	0,000667126628	0,000726503042	0,000955670616	0,000647270575	0,000646815970
B882	CASALEGGIO BOIRO	Piemonte	Alessandria	0,000020614063	0,000004362218	0,000006499555	0,000005652181	0,000000000000	0,000013734929	0,000004581386	0,000000227549	0,000008996671	0,000010169888
B902	CASALNOCETO	Piemonte	Alessandria	0,000033820367	0,000018585377	0,000018364749	0,000036714229	0,000000000000	0,000024368675	0,000011083022	0,000001269886	0,000024483959	0,000020193690
B941	CASASCO	Piemonte	Alessandria	0,000015948378	0,000001517640	0,000001716639	0,000002764729	0,000000000000	0,000009068526	0,000001914311	0,000000282832	0,000005548910	0,000006525576
M388	CASSANO SPINOLA	Piemonte	Alessandria	0,000052157792	0,000031696320	0,000022558079	0,000024330827	0,000012909945	0,000043299530	0,000025364619	0,000016821311	0,000031797917	0,000034417305
C027	CASSINE	Piemonte	Alessandria	0,000074725173	0,000035213486	0,000045895820	0,000038566165	0,000000000000	0,000069339426	0,000044469871	0,000056050679	0,000050340357	0,000054470638
C030	CASSINELLE	Piemonte	Alessandria	0,000034542775	0,000010620090	0,000018515771	0,000013126090	0,000000000000	0,000034603626	0,000012042576	0,000000704065	0,000019319658	0,000021492306
C137	CASTELLANIA COPPI	Piemonte	Alessandria	0,000014612565	0,000001095310	0,000002040598	0,000001749111	0,000000000000	0,000006500438	0,000001172431	0,000000141473	0,000004610187	0,000005613827
C142	CASTELLAR GUIDOBONO	Piemonte	Alessandria	0,000019578485	0,000004344942	0,000003992919	0,000005306867	0,000000000000	0,000010365688	0,000004823562	0,000000808225	0,000008034775	0,000008991701
C148	CASTELLAZZO BORMIDA	Piemonte	Alessandria	0,000101087219	0,000053656087	0,000073591085	0,000071011815	0,000000000000	0,000091193626	0,000067449880	0,000068795326	0,000075451747	0,000077009236
C156	CASTELLETTO D'ERRO	Piemonte	Alessandria	0,000016677729	0,000001721323	0,000001395812	0,000003051075	0,000000000000	0,000007810895	0,000002223193	0,000000124221	0,000005629269	0,000006533676
C158	CASTELLETTO D'ORBA	Piemonte	Alessandria	0,000053951260	0,000023302779	0,000028513927	0,000027388067	0,000000000000	0,000048321350	0,000027373539	0,000003231799	0,000033099164	0,000035102565
C160	CASTELLETTO MERLI	Piemonte	Alessandria	0,000021863697	0,000004804846	0,000005337947	0,000010920909	0,000003337210	0,000015491318	0,000005204230	0,000000809527	0,000010926995	0,000010929131
C162	CASTELLETTO MONFERRATO	Piemonte	Alessandria	0,000039076933	0,000018633971	0,000027305467	0,000019587641	0,000000000000	0,000031166523	0,000019161431	0,000020144179	0,000025022231	0,000026928636
C229	CASTELNUOVO BORMIDA	Piemonte	Alessandria	0,000029515234	0,000009396866	0,000007219443	0,000009699697	0,000000000000	0,000019697994	0,000008639517	0,000009199684	0,000013913468	0,000015391621
C243	CASTELNUOVO SCRIVIA	Piemonte	Alessandria	0,000120697760	0,000061487286	0,000066230594	0,000076720762	0,000000000000	0,000103848287	0,000077997814	0,000142433941	0,000086333569	0,000089705655
C274	CASTELSPINA	Piemonte	Alessandria	0,000019805314	0,000005735583	0,000004995203	0,000006975623	0,000000000000	0,000011112930	0,000004863896	0,000000231591	0,000008812069	0,000009456278
C387	CAVATORE	Piemonte	Alessandria	0,000020577897	0,000003113683	0,000003553213	0,000005114948	0,000000000000	0,000011741056	0,000003552574	0,000000423450	0,000007990294	0,000008998940
C432	CELLA MONTE	Piemonte	Alessandria	0,000022738996	0,000005366755	0,000005377746	0,000006887005	0,000000000000	0,000013098457	0,000005273090	0,000010167483	0,000010070179	0,000011186808
C503	CERESETO	Piemonte	Alessandria	0,000021349749	0,000004845125	0,000005359124	0,000006838105	0,000003994400	0,000013975430	0,000005521947	0,000000989906	0,000009668661	0,000010661595
C507	CERRETO GRUE	Piemonte	Alessandria	0,000019103012	0,000003326517	0,000003394259	0,000005757431	0,000000000000	0,000009899292	0,000003184928	0,000000461866	0,000007587769	0,000008229835
C531	CERRINA MONFERRATO	Piemonte	Alessandria	0,000041138640	0,000020868275	0,000029289499	0,000022454053	0,000000000000	0,000034838151	0,000019900283	0,000002193863	0,000026441322	0,000027840020
C962	CONIOLO	Piemonte	Alessandria	0,000019957416	0,000013901423	0,000006251334	0,000012206019	0,000000000000	0,000013081716	0,000004392745	0,000000715411	0,000011107841	0,000010722610
C977	CONZANO	Piemonte	Alessandria	0,000030906952	0,000010284353	0,000018924824	0,000014459946	0,000000000000	0,000023373912	0,000011032512	0,000001270271	0,000017509849	0,000018579727
D102	COSTA VESCOVATO	Piemonte	Alessandria	0,000019500058	0,000003666620	0,000005360338	0,000007112592	0,000000000000	0,000011953589	0,000004248931	0,000000114716	0,000008693545	0,000009248129
D149	CREMOLINO	Piemonte	Alessandria	0,000037266705	0,000011376604	0,000020631013	0,000014744427	0,000000000000	0,000029725293	0,000014028824	0,000001273052	0,000020345485	0,000022310286
D272	DENICE	Piemonte	Alessandria	0,000016245629	0,000001929329	0,000002376899	0,000001930089	0,000000000000	0,000009071567	0,000002428590	0,000000252198	0,000005583365	0,000006864901
D277	DERNICE	Piemonte	Alessandria	0,000017332610	0,000002085247	0,000001879641	0,000004094798	0,000000000000	0,000013778987	0,000002652791	0,000000424248	0,000006907697	0,000007894437
D447	FABBRICA CURONE	Piemonte	Alessandria	0,000039535542	0,000007366930	0,000006348152	0,000013925941	0,000000000000	0,000044030064	0,000009663071	0,000000989911	0,000019462393	0,000021404531
D528	FELIZZANO	Piemonte	Alessandria	0,000057975096	0,000026549928	0,000039613637	0,000029880079	0,000000000000	0,000048517805	0,000031556478	0,000003231808	0,000036871665	0,000039324251
D559	FRACONALTO	Piemonte	Alessandria	0,000023011975	0,000003705435	0,000004243831	0,000007645831	0,000000000000	0,000016461094	0,000003974598	0,000000424251	0,000009882731	0,000010667415
D759	FRANCAVILLA BISIO	Piemonte	Alessandria	0,000022614819	0,000006045784	0,000011595148	0,000009793561	0,000000000000	0,000014221709	0,000005272032	0,000001501059	0,000011456191	0,000012039427
D770	FRASCARO	Piemonte	Alessandria	0,000020006431	0,000004500799	0,000006232161	0,000006703202	0,000000000000	0,000011335031	0,000005011308	0,000000230888	0,000008905729	0,000009678356
D777	FRASSINELLO MONFERRATO	Piemonte	Alessandria	0,000023177496	0,000006643828	0,000007969162	0,000007211296	0,000000000000	0,000015398478	0,000006292911	0,000001785297	0,000010774569	0,000012024533
D780	FRASSINETO PO	Piemonte	Alessandria	0,000037895103	0,000019295583	0,000022277852	0,000022061184	0,000000000000	0,000030783752	0,000018329256	0,000001846899	0,000023943991	0,000024604463

Codice catastale	Denominazione	Regione	Provincia	FUNZIONI GENERALI	POLIZIA LOCALE	ISTRUZIONE PUBBLICA	RIFIUTI	TPL	VIABILITÀ E TERRITORIO	SOCIALE	ASILI NIDO	COMPLESSIVO	COMPLESSIVO SENZA RIFIUTI
D797	FRESONARA	Piemonte	Alessandria	0,000026719430	0,000009556155	0,000016379952	0,000010943919	0,000000000000	0,000016574648	0,000007173096	0,000000923378	0,000013974131	0,000015037103
D813	FRUGAROLO	Piemonte	Alessandria	0,000046917053	0,000023242048	0,000029074060	0,000026093496	0,000000000000	0,000040622261	0,000026847132	0,000003347596	0,000030462037	0,000031994482
D814	FUBINE MONFERRATO	Piemonte	Alessandria	0,000049077980	0,000020864546	0,000029255283	0,000028310384	0,000000000000	0,000045223155	0,000022551259	0,000055719744	0,000033225636	0,000034949862
D835	GABIANO	Piemonte	Alessandria	0,000041979614	0,000015230470	0,000018014804	0,000015507429	0,000000000000	0,000029741764	0,000015647313	0,000002182072	0,000021676313	0,000023840302
D890	GAMALERO	Piemonte	Alessandria	0,000027935433	0,000012746176	0,000014432144	0,000013029913	0,000000000000	0,000020902374	0,000009990484	0,000001385209	0,000015691426	0,000016625060
D910	GARBAGNA	Piemonte	Alessandria	0,000029897032	0,000007860303	0,000014833092	0,000012500373	0,000000000000	0,000024753447	0,000009636095	0,000000968450	0,000016041017	0,000017283043
D944	GAVI	Piemonte	Alessandria	0,000122562844	0,000056564754	0,000065080649	0,000077920108	0,000000000000	0,000117666717	0,000068440058	0,000007620820	0,000081483642	0,000082733697
E015	GIAROLE	Piemonte	Alessandria	0,000024980475	0,000010018721	0,000012257494	0,000011106850	0,000000000000	0,000015246921	0,000008471286	0,000001731384	0,000013246290	0,000013996787
E164	GREMIASCO	Piemonte	Alessandria	0,000021310549	0,000003482088	0,000007280169	0,000006621390	0,000000000000	0,000016802863	0,000004300915	0,000000141416	0,000009745041	0,000010840790
E188	GROGNARDO	Piemonte	Alessandria	0,000019725865	0,000002853008	0,000002289542	0,000003096966	0,000000000000	0,000012991995	0,000003590987	0,000000282832	0,000007267630	0,000008730661
E191	GRONDONA	Piemonte	Alessandria	0,000023574454	0,000005570837	0,000008440897	0,000011827573	0,000000000000	0,000021175939	0,000006321721	0,000000705847	0,000012691571	0,000012994654
E255	GUAZZORA	Piemonte	Alessandria	0,000017888978	0,000003264318	0,000005694460	0,000004743025	0,000000000000	0,000008345704	0,000003197705	0,000000230846	0,000007189926	0,000008048277
E360	ISOLA SANT'ANTONIO	Piemonte	Alessandria	0,000027501310	0,000007503604	0,000012368269	0,000010194887	0,000000000000	0,000018309541	0,000008420328	0,000001385229	0,000013686955	0,000014911941
E543	LERMA	Piemonte	Alessandria	0,000032116212	0,000009572682	0,000016542482	0,000013803866	0,000000000000	0,000027862439	0,000011060352	0,000000697448	0,000017734944	0,000019113930
M420	LU E CUCCARO MONFERRATO	Piemonte	Alessandria	0,000044734512	0,000019063685	0,000019041690	0,000021673143	0,000000000000	0,000040333262	0,000019592015	0,000010182952	0,000026399408	0,000028057339
E870	MALVICINO	Piemonte	Alessandria	0,000013660911	0,000000909891	0,000001128433	0,000001921867	0,000000942345	0,000006845860	0,000001216782	0,000000000000	0,000004411651	0,000005285045
F015	MASIO	Piemonte	Alessandria	0,000041498489	0,000016832866	0,000023971470	0,000014786758	0,000000000000	0,000033118513	0,000017975687	0,000031264212	0,000024168722	0,000027459831
F096	MELAZZO	Piemonte	Alessandria	0,000039402795	0,000014140603	0,000020358738	0,000017576412	0,000000000000	0,000035312044	0,000017633428	0,000001967913	0,000022906176	0,000024775809
F131	MERANA	Piemonte	Alessandria	0,000016323410	0,000002783327	0,000003369759	0,000002682780	0,000000000000	0,000009198907	0,000002225889	0,000000401065	0,000005971693	0,000007125414
F232	MIRABELLO MONFERRATO	Piemonte	Alessandria	0,000038862886	0,000017078664	0,000018695123	0,000021327729	0,000000000000	0,000030022277	0,000018655605	0,000002077967	0,000023291580	0,000023980481
F281	MOLARE	Piemonte	Alessandria	0,000052314960	0,000019408994	0,000040591753	0,000026905881	0,000000000000	0,000051182734	0,000029912443	0,000039435412	0,000036091702	0,000039314006
F293	MOLINO DEI TORTI	Piemonte	Alessandria	0,000024075109	0,000006710254	0,000009185099	0,000008362172	0,000000000000	0,000013940386	0,000007868261	0,000001154208	0,000011456875	0,000012542470
F313	MOMBELLO MONFERRATO	Piemonte	Alessandria	0,000034058219	0,000011974897	0,000020909595	0,000017703623	0,000000000000	0,000030371736	0,000012872266	0,000001513886	0,000020472907	0,000021444348
F320	MOMPERONE	Piemonte	Alessandria	0,000018236727	0,000002362934	0,000003260997	0,000004426775	0,000001484317	0,000009756525	0,000002798383	0,000000403366	0,000006959080	0,000007847390
F337	MONCESTINO	Piemonte	Alessandria	0,000016404838	0,000002239545	0,000003725800	0,000003247849	0,000000000000	0,000008560053	0,000002473242	0,000000132814	0,000006094759	0,000007093429
F365	MONGIARDINO LIGURE	Piemonte	Alessandria	0,000019868474	0,000001856223	0,000002325813	0,000004356249	0,000000000000	0,000017655798	0,000002279065	0,000000000000	0,000007901662	0,000009145361
F374	MONLEALE	Piemonte	Alessandria	0,000024892758	0,000006458402	0,000008260196	0,000011886905	0,000003215862	0,000017822011	0,000007285823	0,000001048625	0,000012869605	0,000013214328
F387	MONTACUTO	Piemonte	Alessandria	0,000019232914	0,000002878784	0,000002235630	0,000005922295	0,000000000000	0,000017053829	0,000003896103	0,000000424248	0,000008438217	0,000009320780
F403	MONTALDEO	Piemonte	Alessandria	0,000017923304	0,000002803666	0,000002732555	0,000005198397	0,000000000000	0,000009928910	0,000003837163	0,000000423949	0,000007193428	0,000007893267
F404	MONTALDO BORMIDA	Piemonte	Alessandria	0,000025946303	0,000008742249	0,000011047521	0,000011638810	0,000000000000	0,000018028064	0,000008559120	0,000000589223	0,000013369567	0,000014327493
F455	MONTECASTELLO	Piemonte	Alessandria	0,000018219524	0,000003437370	0,000003919502	0,000003612365	0,000000000000	0,000010377336	0,000003435437	0,000000128975	0,000007017476	0,000008211958
F469	MONTECHIARO D'ACQUI	Piemonte	Alessandria	0,000025687222	0,000008219709	0,000015726474	0,000008508288	0,000000000000	0,000018501397	0,000007324545	0,000008173456	0,000013496786	0,000015246707
F518	MONTEGIOCO	Piemonte	Alessandria	0,000018855122	0,000003290831	0,000004660076	0,000006057553	0,000000000000	0,000009275147	0,000003800005	0,000000832204	0,000007814654	0,000008431029
F562	MONTEMARZINO	Piemonte	Alessandria	0,000019518406	0,000003449600	0,000003419761	0,000007904538	0,000000000000	0,000014018170	0,000004695105	0,000000114399	0,000008951180	0,000009318333
F707	MORANO SUL PO	Piemonte	Alessandria	0,000039884680	0,000017902305	0,000022221015	0,000023644947	0,000000000000	0,000030949495	0,000019986585	0,000002424985	0,000024938896	0,000025392802
F713	MORBELLO	Piemonte	Alessandria	0,000023318125	0,000004573628	0,000003800372	0,000006083614	0,000000000000	0,000020806866	0,000006231552	0,000000424248	0,000010408192	0,000011925215
F737	MORNESE	Piemonte	Alessandria	0,000028028131	0,000009807370	0,000017659006	0,000010095253	0,000000000000	0,000024028015	0,000009947955	0,000018327108	0,000016185946	0,000018322507
F751	MORSASCO	Piemonte	Alessandria	0,000027098393	0,000007204196	0,000014085105	0,000006781995	0,000000000000	0,000019994140	0,000007908855	0,000001068474	0,000013034697	0,000015228089
F814	MURISENGO	Piemonte	Alessandria	0,000046503343	0,000018113327	0,000030580874	0,000022022438	0,000000000000	0,000036127774	0,000019855250	0,000029480163	0,000028554763	0,000030846244
F965	NOVI LIGURE	Piemonte	Alessandria	0,000488132709	0,000484339320	0,000443113997	0,000526071233	0,000346838918	0,000543648711	0,000592693858	0,000972348825	0,000528749372	0,000529688839
F995	OCCIMIANO	Piemonte	Alessandria	0,000038638338	0,000026648364	0,000035036319	0,000023821702	0,000000000000	0,000029759771	0,000016728262	0,000003366306	0,000026402032	0,000027307189
F997	ODALENGO GRANDE	Piemonte	Alessandria	0,000021162128	0,000005371925	0,000006712884	0,000009244183	0,000000000000	0,000016648625	0,000006293216	0,000000565664	0,000010760473	0,000011292373
F998	ODALENGO PICCOLO	Piemonte	Alessandria	0,000017222546	0,000002854977	0,000007088173	0,000004472607	0,000000000000	0,000009396440	0,000003034932	0,000000424196	0,000007250679	0,000008225201
G042	OLIVOLA	Piemonte	Alessandria	0,000015264293	0,000001360304	0,000001979712	0,000003656272	0,000000000000	0,000005918001	0,000001488411	0,000000141416	0,000005222309	0,000005771661
G124	ORSARA BORMIDA	Piemonte	Alessandria	0,000021365151	0,000005073213	0,000005527701	0,000004235343	0,000000000000	0,000013594116	0,000004805249	0,000008094786	0,000009019509	0,000010697751
G193	OTTIGLIO	Piemonte	Alessandria	0,000025099920	0,000007078764	0,000009552899	0,000011380008	0,000000000000	0,000020264376	0,000008085125	0,000001686224	0,000013323879	0,000014005772
G197	OVADA	Piemonte	Alessandria	0,000282059300	0,000198998877	0,000160119825	0,000181922929	0,000127432571	0,000215204286	0,000199385043	0,000019453922	0,000198412218	0,000204196513
G199	OVIGLIO	Piemonte	Alessandria	0,000038092026	0,000016508914	0,000019862588	0,000017954684	0,000000000000	0,000029656845	0,000016728493	0,000003078924	0,000022074184	0,000023519267
G204	OZZANO MONFERRATO	Piemonte	Alessandria	0,000040197929	0,000017158296	0,000029427153	0,000018166929	0,000000000000	0,000032980928	0,000020243104	0,000001731694	0,000024719736	0,000027018402
G215	PADERNA	Piemonte	Alessandria	0,000016505634	0,000002253560	0,000003218968	0,000006342029	0,000000000000	0,000007850118	0,000002703961	0,000000141179	0,000006804184	0,000006966303
G334	PARETO	Piemonte	Alessandria	0,000026240105	0,000006184462	0,000006443615	0,000008440988	0,000004704748	0,000027541583	0,000007962110	0,000000847177	0,000013290160	0,000014991205
G338	PARODI LIGURE	Piemonte	Alessandria	0,000026953468	0,000007369672	0,000005876206	0,000008637447	0,000000000000	0,000023268770	0,000009931782	0,000000420910	0,000013111267	0,000014680643
G367	PASTURANA	Piemonte	Alessandria	0,000034297815	0,000013932108	0,000023047690	0,000018909077	0,000012598484	0,000025628087	0,000015146285	0,000002265820	0,000021475644	0,000022375973
G397	PECETTO DI VALENZA	Piemonte	Alessandria	0,000035732279	0,000013331418	0,000020787817	0,000010186204	0,000000000000	0,000028167390	0,000015504623	0,000001731351	0,000019077875	0,000022196993
G619	PIETRA MARAZZI	Piemonte	Alessandria	0,000028722919	0,000010094274	0,000008773203	0,000009261720	0,000000000000	0,000020218808	0,000010189225	0,000000923564	0,000013878305	0,000015497762
G807	POMARO MONFERRATO	Piemonte	Alessandria	0,000020381598	0,000003776860	0,000002677067	0,000004114599	0,000000000000	0,000011117353	0,000004286368	0,000000349147	0,000007660243	0,000008904023
G839	PONTECURONE	Piemonte	Alessandria	0,000083548556	0,000043209136	0,000047796652	0,000052484693	0,000000000000	0,000075250231	0,000058431594	0,000073602327	0,000060023370	0,000062667870
G858	PONTESTURA	Piemonte	Alessandria	0,000042315170	0,000018355122	0,000031556022	0,000023754549	0,000000000000	0,000034734101	0,000020662303	0,000001847020	0,000027222449	0,000028438957
G861	PONTI	Piemonte	Alessandria	0,000025964345	0,000008337996	0,000005380487	0,000008154956	0,000000000000	0,000019098613	0,000007613430	0,000000468124	0,000011939336	0,000013266862
G872	PONZANO MONFERRATO	Piemonte	Alessandria	0,000019823720	0,000003888631	0,000004628902	0,000005141979	0,000000000000	0,000012691152	0,000004176529	0,000000565662	0,000008259410	0,000009352976
G877	PONZONE	Piemonte	Alessandria	0,000047524953	0,000014783984	0,000014023292	0,000034311127	0,000000000000	0,000062575455	0,000015261173	0,000000989911	0,000030909832	0,000029716688

Codice catastale	Denominazione	Regione	Provincia	FUNZIONI GENERALI	POLIZIA LOCALE	ISTRUZIONE PUBBLICA	RIFIUTI	TPL	VIABILITÀ E TERRITORIO	SOCIALE	ASILI NIDO	COMPLESSIVO	COMPLESSIVO SENZA RIFIUTI
G960	POZZOL GROPPO	Piemonte	Alessandria	0,000020307516	0,000003364659	0,000001854949	0,000006750796	0,000000000000	0,000014506798	0,000004503089	0,000000371241	0,000008634553	0,000009295358
G961	POZZOLO FORMIGARO	Piemonte	Alessandria	0,000101481080	0,000053559536	0,000075429899	0,000071459304	0,000000000000	0,000093613254	0,000066704964	0,000008893234	0,000073737821	0,000074537105
G987	PRASCO	Piemonte	Alessandria	0,000023287634	0,000005309902	0,000004533637	0,000006108936	0,000000000000	0,000015614540	0,000006346151	0,000000833332	0,000009967949	0,000011321657
H021	PREDOSA	Piemonte	Alessandria	0,000052252205	0,000023713199	0,000036055308	0,000031445825	0,000000000000	0,000048192607	0,000029033007	0,000001500652	0,000035006228	0,000036255186
H104	QUARGNENTO	Piemonte	Alessandria	0,000039649509	0,000017040899	0,000024973314	0,000016893452	0,000000000000	0,000036025569	0,000017514734	0,000002545506	0,000023666795	0,000026042823
H121	QUATTORDIO	Piemonte	Alessandria	0,000047597212	0,000039727758	0,000025591311	0,000027990729	0,000000000000	0,000036958525	0,000020913898	0,000029114559	0,000031409038	0,000032608150
H272	RICALDONE	Piemonte	Alessandria	0,000025351464	0,000007191995	0,000008560932	0,000008969668	0,000000000000	0,000017693377	0,000008618140	0,000018841765	0,000013063544	0,000014499639
H334	RIVALTA BORMIDA	Piemonte	Alessandria	0,000040632193	0,000016083124	0,000030281626	0,000023805017	0,000000000000	0,000032687278	0,000021734475	0,000028875991	0,000027550004	0,000028863712
H343	RIVARONE	Piemonte	Alessandria	0,000019191564	0,000004260420	0,000003053511	0,000003870803	0,000000000000	0,000010596509	0,000005101621	0,000000115453	0,000007502198	0,000008776059
H414	ROCCA GRIMALDA	Piemonte	Alessandria	0,000046871463	0,000017331564	0,000023488959	0,000019459341	0,000000000000	0,000039469167	0,000019134843	0,000002078228	0,000026213539	0,000028582851
H406	ROCCAFORTE LIGURE	Piemonte	Alessandria	0,000016800568	0,000001413365	0,000001479484	0,000003240283	0,000000000000	0,000012350584	0,000001996509	0,000000282832	0,000006205649	0,000007245873
H465	ROCCHETTA LIGURE	Piemonte	Alessandria	0,000017636867	0,000005510720	0,000011454442	0,000005397442	0,000000000000	0,000011419619	0,000003402427	0,000000282835	0,000008616474	0,000009745682
H569	ROSIGNANO MONFERRATO	Piemonte	Alessandria	0,000040958394	0,000016921884	0,000032085280	0,000016752627	0,000000000000	0,000036399904	0,000021857976	0,000001847533	0,000025493876	0,000028560228
H677	SALA MONFERRATO	Piemonte	Alessandria	0,000019320438	0,000003712037	0,000002153360	0,000006289386	0,000000000000	0,000011594683	0,000004729019	0,000001102796	0,000008100144	0,000008735341
H694	SALE	Piemonte	Alessandria	0,000089857527	0,000049486086	0,000060649312	0,000060189577	0,000000000000	0,000084454909	0,000063216657	0,000009120390	0,000064712383	0,000066298943
H810	SAN CRISTOFORO	Piemonte	Alessandria	0,000024821884	0,000006195835	0,000009809994	0,000006489105	0,000000000000	0,000015450328	0,000007207733	0,000000230867	0,000011204432	0,000012858527
H878	SAN GIORGIO MONFERRATO	Piemonte	Alessandria	0,000032114045	0,000011602407	0,000025885960	0,000019457848	0,000000000000	0,000026940443	0,000013945583	0,000002856088	0,000020979188	0,000021512861
I144	SAN SALVATORE MONFERRATO	Piemonte	Alessandria	0,000095385066	0,000053940165	0,000063660017	0,000049726205	0,000000000000	0,000088018660	0,000064705274	0,000097803786	0,000067854157	0,000074213280
I150	SAN SEBASTIANO CURONE	Piemonte	Alessandria	0,000028493347	0,000009613077	0,000023018529	0,000010902178	0,000000000000	0,000015680107	0,000007929767	0,000000618313	0,000015175828	0,000016674986
I190	SANT'AGATA FOSSILI	Piemonte	Alessandria	0,000023282698	0,000004512665	0,000004676604	0,000011062064	0,000000000000	0,000013621886	0,000004995843	0,000000233413	0,000010486562	0,000010635472
I429	SARDIGLIANO	Piemonte	Alessandria	0,000021835849	0,000004589114	0,000006362246	0,000005632152	0,000000000000	0,000015824536	0,000005381562	0,000000565471	0,000009614441	0,000011011392
I432	SAREZZANO	Piemonte	Alessandria	0,000033417789	0,000012853147	0,000022563275	0,000020237287	0,000000000000	0,000027695386	0,000015237236	0,000001616374	0,000021332334	0,000021716467
I645	SERRALUNGA DI CREA	Piemonte	Alessandria	0,000026603747	0,000008045243	0,000013330644	0,000009923500	0,000000000000	0,000017502724	0,000006749040	0,000003671194	0,000013336814	0,000014534173
I657	SERRAVALLE SCRIVIA	Piemonte	Alessandria	0,000163771281	0,000131532124	0,000090800619	0,000111420297	0,000055365215	0,000113309419	0,000096158961	0,000119979233	0,000116680470	0,000118525692
I711	SEZZADIO	Piemonte	Alessandria	0,000039126539	0,000015669854	0,000021936616	0,000019367412	0,000006705704	0,000032437036	0,000018183528	0,000002309279	0,000023604027	0,000025090194
I738	SILVANO D'ORBA	Piemonte	Alessandria	0,000056585220	0,000024549183	0,000035780866	0,000030604244	0,000000000000	0,000044863365	0,000026159179	0,000004616885	0,000034931910	0,000036450016
I798	SOLERO	Piemonte	Alessandria	0,000043463906	0,000019182210	0,000026751933	0,000024229764	0,000000000000	0,000037062379	0,000023789948	0,000038990662	0,000029199295	0,000030942561
I808	SOLONGHELLO	Piemonte	Alessandria	0,000017483721	0,000004202445	0,000002358799	0,000003769374	0,000000000000	0,000008259464	0,000002602658	0,000000231114	0,000006386088	0,000007304008
I901	SPIGNO MONFERRATO	Piemonte	Alessandria	0,000037062068	0,000015196709	0,000023372420	0,000011359485	0,000000000000	0,000040295971	0,000015163592	0,000000848000	0,000021469836	0,000025016456
I911	SPINETO SCRIVIA	Piemonte	Alessandria	0,000017561353	0,000003906304	0,000004437490	0,000004260374	0,000000000000	0,000010945947	0,000004526640	0,000000821961	0,000007420977	0,000008529688
I941	STAZZANO	Piemonte	Alessandria	0,000054656242	0,000025314115	0,000046919271	0,000041837192	0,000000000000	0,000052868860	0,000031140618	0,000076150472	0,000043466691	0,000044038304
I977	STREVI	Piemonte	Alessandria	0,000050790122	0,000021482108	0,000030693887	0,000024825360	0,000000000000	0,000044137211	0,000027346172	0,000016393990	0,000031979021	0,000034488461
L027	TAGLIOLO MONFERRATO	Piemonte	Alessandria	0,000043713624	0,000014218248	0,000026510363	0,000022405007	0,000000000000	0,000040882330	0,000021704155	0,000002457063	0,000027122681	0,000028777599
L059	TASSAROLO	Piemonte	Alessandria	0,000026794505	0,000007574285	0,000010433226	0,000009589618	0,000000000000	0,000017385869	0,000007188993	0,000000923594	0,000012825848	0,000013961088
L139	TERRUGGIA	Piemonte	Alessandria	0,000029288529	0,000007420873	0,000024348374	0,000009571251	0,000000000000	0,000022307133	0,000008696858	0,000001550162	0,000015954189	0,000018193266
L143	TERZO	Piemonte	Alessandria	0,000030787033	0,000009599050	0,000009134606	0,000012219101	0,000000000000	0,000021822286	0,000010002483	0,000001501744	0,000015246913	0,000016309042
L165	TICINETO	Piemonte	Alessandria	0,000036166098	0,000019029021	0,000025709641	0,000022862348	0,000000000000	0,000027443868	0,000018835511	0,000001962287	0,000023926691	0,000024300053
L304	TORTONA	Piemonte	Alessandria	0,000499825986	0,000582059872	0,000456161959	0,000654547203	0,000278864390	0,000539719316	0,000581725121	0,000621990234	0,000554893590	0,000519935995
L403	TREVILLE	Piemonte	Alessandria	0,000019328934	0,000003156898	0,000003555043	0,000003639626	0,000000000000	0,000009944501	0,000003040625	0,000000467681	0,000007074351	0,000008279221
L432	TRISOBBIO	Piemonte	Alessandria	0,000027239775	0,000007806406	0,000007312011	0,000009381572	0,000000000000	0,000020925733	0,000008581349	0,000000694913	0,000013098573	0,000014402464
L570	VALENZA	Piemonte	Alessandria	0,000362004309	0,000399905976	0,000243918019	0,000315340843	0,000000000000	0,000336808511	0,000322916605	0,000252938434	0,000311919845	0,000310719790
L633	VALMACCA	Piemonte	Alessandria	0,000030656021	0,000013949672	0,000016591902	0,000017798203	0,000000000000	0,000022229708	0,000013419285	0,000001971350	0,000018537268	0,000018796526
L881	VIGNALE MONFERRATO	Piemonte	Alessandria	0,000035972948	0,000013894708	0,000018123398	0,000021151407	0,000000000000	0,000029513051	0,000013184033	0,000029755375	0,000022547979	0,000023037884
L887	VIGNOLE BORBERA	Piemonte	Alessandria	0,000054108976	0,000021411547	0,000030628385	0,000038755983	0,000000000000	0,000043927028	0,000030212125	0,000002823164	0,000036125712	0,000035203036
L904	VIGUZZOLO	Piemonte	Alessandria	0,000070057549	0,000037829425	0,000054938606	0,000036220609	0,000000000000	0,000060901911	0,000046957343	0,000006050528	0,000047623987	0,000051624190
L931	VILLADEATI	Piemonte	Alessandria	0,000021603845	0,000005432203	0,000008747620	0,000009147805	0,000000000000	0,000017791939	0,000006287681	0,000001129179	0,000011248156	0,000011984940
L963	VILLALVERNIA	Piemonte	Alessandria	0,000029725430	0,000011585042	0,000018369880	0,000023874732	0,000000000000	0,000019546470	0,000011281406	0,000031654462	0,000020496313	0,000019311193
L970	VILLAMIROGLIO	Piemonte	Alessandria	0,000017843321	0,000003520409	0,000004403247	0,000004364960	0,000000000000	0,000012163964	0,000003853212	0,000000282831	0,000007492467	0,000008589569
L972	VILLANOVA MONFERRATO	Piemonte	Alessandria	0,000047964928	0,000039663338	0,000034415426	0,000039441456	0,000000000000	0,000034268295	0,000022738288	0,000007935956	0,000034741702	0,000033093071
M009	VILLAROMAGNANO	Piemonte	Alessandria	0,000025975694	0,000007524134	0,000008072885	0,000010393703	0,000000000000	0,000016383151	0,000008768147	0,000000808592	0,000012684724	0,000013488393
M077	VISONE	Piemonte	Alessandria	0,000040664809	0,000013306604	0,000022603442	0,000013526677	0,000000000000	0,000033399028	0,000016959000	0,000032039452	0,000023163448	0,000026543941
M120	VOLPEDO	Piemonte	Alessandria	0,000037619168	0,000016199637	0,000021606760	0,000023597161	0,000000000000	0,000029729934	0,000018636158	0,000001847546	0,000023908677	0,000024017954
M121	VOLPEGLINO	Piemonte	Alessandria	0,000014880344	0,000001408402	0,000001476755	0,000003049729	0,000000000000	0,000006551728	0,000001595464	0,000000116914	0,000005019149	0,000005710004
M123	VOLTAGGIO	Piemonte	Alessandria	0,000031619346	0,000008443035	0,000020706328	0,000010117242	0,000009759920	0,000031851284	0,000009307745	0,000000707114	0,000017671809	0,000020321883
A072	AGLIANO TERME	Piemonte	Asti	0,000049116658	0,000020682657	0,000031551461	0,000026703358	0,000013147288	0,000038660446	0,000023326618	0,000002913998	0,000030831802	0,000032280024
A173	ALBUGNANO	Piemonte	Asti	0,000023892282	0,000005312165	0,000004419425	0,000013574993	0,000000000000	0,000016063531	0,000006917162	0,000000948467	0,000012156693	0,000011659166
A312	ANTIGNANO	Piemonte	Asti	0,000029527653	0,000012007630	0,000018253499	0,000013119972	0,000000000000	0,000022397187	0,000011651401	0,000001732737	0,000016921330	0,000018254812
A352	ARAMENGO	Piemonte	Asti	0,000024415494	0,000006170870	0,000006406864	0,000009693908	0,000005917205	0,000018807558	0,000007201730	0,000000931945	0,000012135248	0,000012991649
A479	ASTI	Piemonte	Asti	0,001303789648	0,001494198353	0,001368613164	0,001378928704	0,002092659460	0,001457087937	0,001799097230	0,001785907206	0,001484581996	0,001521644224
A527	AZZANO D'ASTI	Piemonte	Asti	0,000019060205	0,000004228832	0,000004585056	0,000005112322	0,000000000000	0,000011064324	0,000004577167	0,000000464006	0,000007984231	0,000008991670
A588	BALDICHIERI D'ASTI	Piemonte	Asti	0,000034809670	0,000017274086	0,000027836895	0,000018346302	0,000000000000	0,000024604558	0,000016476419	0,000002194158	0,000021949023	0,000023212826

Codice catastale	Denominazione	Regione	Provincia	FUNZIONI GENERALI	POLIZIA LOCALE	ISTRUZIONE PUBBLICA	RIFIUTI	TPL	VIABILITÀ E TERRITORIO	SOCIALE	ASILI NIDO	COMPLESSIVO	COMPLESSIVO SENZA RIFIUTI
A770	BELVEGLIO	Piemonte	Asti	0,000019908421	0,000003396830	0,000004253258	0,000006112865	0,000000000000	0,000010770931	0,000004031471	0,000000115458	0,000008175851	0,000008899529
A812	BERZANO DI SAN PIETRO	Piemonte	Asti	0,000021709009	0,000004285759	0,000004624902	0,000006765195	0,000000000000	0,000013009907	0,000005161403	0,000000710884	0,000009271957	0,000010151306
B221	BRUNO	Piemonte	Asti	0,000019317632	0,000003274038	0,000003493018	0,000003949634	0,000000000000	0,000011118647	0,000003886211	0,000000243082	0,000007415390	0,000008631146
B236	BUBBIO	Piemonte	Asti	0,000028963498	0,000010833150	0,000021413105	0,000013200687	0,000000000000	0,000023491017	0,000011684712	0,000001759680	0,000017299378	0,000018737162
B306	BUTTIGLIERA D'ASTI	Piemonte	Asti	0,000059238415	0,000029305078	0,000049188574	0,000038230189	0,000000000000	0,000050884109	0,000029579644	0,000005331767	0,000040780363	0,000041674942
B376	CALAMANDRANA	Piemonte	Asti	0,000050047494	0,000023756930	0,000027313284	0,000028140052	0,000012773272	0,000039138412	0,000021855830	0,000004617592	0,000030929634	0,000031908194
B418	CALLIANO MONFERRATO	Piemonte	Asti	0,000039054914	0,000016200673	0,000020919859	0,000024241340	0,000000000000	0,000031264739	0,000017262719	0,000002425260	0,000024260710	0,000024267505
B425	CALOSSO	Piemonte	Asti	0,000038831354	0,000013808710	0,000019307174	0,000016217189	0,000000000000	0,000031193300	0,000016855211	0,000003005117	0,000021709083	0,000023635591
B469	CAMERANO CASASCO	Piemonte	Asti	0,000021747946	0,000004542785	0,000005591560	0,000006103209	0,000000000000	0,000013573964	0,000005163928	0,000006693037	0,000009318303	0,000010446130
B594	CANELLI	Piemonte	Asti	0,000198512027	0,000160682527	0,000138341926	0,000144834650	0,000000000000	0,000180822540	0,000181420138	0,000026068986	0,000156166246	0,000160141268
B633	CANTARANA	Piemonte	Asti	0,000029870104	0,000011210987	0,000015961100	0,000012134858	0,000000000000	0,000022039528	0,000009521468	0,000001616744	0,000016001665	0,000017358106
B707	CAPRIGLIO	Piemonte	Asti	0,000017474157	0,000003152065	0,000003164599	0,000003904881	0,000000000000	0,000010244683	0,000003724642	0,000000230937	0,000006863007	0,000007900691
B991	CASORZO MONFERRATO	Piemonte	Asti	0,000023572008	0,000006828687	0,000004932552	0,000010329168	0,000000000000	0,000018254354	0,000008859477	0,000001239368	0,000011996834	0,000012581836
C022	CASSINASCO	Piemonte	Asti	0,000024570968	0,000006777185	0,000006128940	0,000009014207	0,000000000000	0,000016801885	0,000007809321	0,000001022545	0,000011657629	0,000012584918
C049	CASTAGNOLE DELLE LANZE	Piemonte	Asti	0,000085637741	0,000045529346	0,000080938131	0,000047240603	0,000000000000	0,000077735889	0,000055816858	0,000133468837	0,000065746291	0,000072237921
C047	CASTAGNOLE MONFERRATO	Piemonte	Asti	0,000035556948	0,000015523775	0,000013837562	0,000017044483	0,000000000000	0,000030651511	0,000016287773	0,000003233562	0,000020547731	0,000021776640
C064	CASTEL BOGLIONE	Piemonte	Asti	0,000025311093	0,000006604334	0,000011757995	0,000009070102	0,000000000000	0,000016854646	0,000007977975	0,000000852903	0,000012563101	0,000013788414
C253	CASTEL ROCCHERO	Piemonte	Asti	0,000020025686	0,000004291317	0,000004377675	0,000007284975	0,000002777228	0,000011465623	0,000004736288	0,000000808326	0,000008891577	0,000009455159
C127	CASTELL'ALFERO	Piemonte	Asti	0,000064658417	0,000032824873	0,000046991652	0,000039058158	0,000019393614	0,000056423642	0,000035993274	0,000071526695	0,000046861365	0,000049598660
C154	CASTELLERO	Piemonte	Asti	0,000017431200	0,000003225823	0,000004359542	0,000002622396	0,000000000000	0,000008959742	0,000003012974	0,000001154978	0,000006453976	0,000007798660
C161	CASTELLETTO MOLINA	Piemonte	Asti	0,000015817638	0,000001746998	0,000002501629	0,000002813909	0,000000000000	0,000006954230	0,000001996439	0,000000282744	0,000005414160	0,000006326305
A300	CASTELLO DI ANNONE	Piemonte	Asti	0,000053152979	0,000022562712	0,000031085114	0,000030764376	0,000000000000	0,000041069662	0,000025656872	0,000050306987	0,000034788972	0,000036200765
C226	CASTELNUOVO BELBO	Piemonte	Asti	0,000029297257	0,000009341889	0,000016469256	0,000014826625	0,000000000000	0,000020224429	0,000010381016	0,000000923577	0,000016415624	0,000016973031
C230	CASTELNUOVO CALCEA	Piemonte	Asti	0,000029256866	0,000013847912	0,000013008504	0,000015931901	0,000000000000	0,000019532835	0,000009518327	0,000001964283	0,000016379041	0,000016535893
C232	CASTELNUOVO DON BOSCO	Piemonte	Asti	0,000078414949	0,000040371491	0,000048050996	0,000055705313	0,000000000000	0,000070187482	0,000052147616	0,000016981648	0,000055929863	0,000056008633
C438	CELLARENGO	Piemonte	Asti	0,000025391117	0,000007912963	0,000013139674	0,000009177380	0,000000000000	0,000018098666	0,000007450479	0,000001731656	0,000012977554	0,000014310621
C440	CELLE ENOMONDO	Piemonte	Asti	0,000020825320	0,000005193287	0,000005952056	0,000005290218	0,000000000000	0,000012285052	0,000005675448	0,000011997463	0,000009380765	0,000010815692
C528	CERRETO D'ASTI	Piemonte	Asti	0,000015470414	0,000002481713	0,000005383641	0,000003501291	0,000001413464	0,000008229518	0,000002647280	0,000000424154	0,000006256055	0,000007222401
C533	CERRO TANARO	Piemonte	Asti	0,000022670240	0,000006431163	0,000007880426	0,000009705881	0,000000000000	0,000014185439	0,000006795135	0,000000807959	0,000011192314	0,000011713742
C583	CESSOLE	Piemonte	Asti	0,000022734717	0,000004600710	0,000006023444	0,000006429148	0,000000000000	0,000014807267	0,000005578286	0,000000707079	0,000009867834	0,000011074094
C658	CHIUSANO D'ASTI	Piemonte	Asti	0,000015426289	0,000002509165	0,000004289118	0,000004121033	0,000000000000	0,000008152409	0,000002519089	0,000000924812	0,000006211502	0,000006944820
C701	CINAGLIO	Piemonte	Asti	0,000020436612	0,000004554720	0,000010422193	0,000004509118	0,000000000000	0,000011989708	0,000005506622	0,000000346789	0,000009128397	0,000010748799
C739	CISTERNA D'ASTI	Piemonte	Asti	0,000038034106	0,000013034181	0,000021297164	0,000017112268	0,000000000000	0,000030244138	0,000016484224	0,000003236588	0,000021829547	0,000023484326
C804	COAZZOLO	Piemonte	Asti	0,000017136778	0,000003189032	0,000003966001	0,000002059678	0,000000000000	0,000008817711	0,000002915311	0,000000693841	0,000006146728	0,000007580428
C807	COCCONATO	Piemonte	Asti	0,000045839168	0,000032843026	0,000038824075	0,000030687286	0,000019396173	0,000036652335	0,000022338456	0,000036351763	0,000034116534	0,000035319484
D046	CORSIONE	Piemonte	Asti	0,000016404054	0,000002320039	0,000003818648	0,000002131582	0,000000000000	0,000007780521	0,000002755430	0,000000559542	0,000005789391	0,000007072517
D050	CORTANDONE	Piemonte	Asti	0,000017703470	0,000003411658	0,000004697531	0,000005728610	0,000000000000	0,000009384691	0,000003789823	0,000000346878	0,000007510548	0,000008135635
D051	CORTANZE	Piemonte	Asti	0,000018279281	0,000003100067	0,000008586306	0,000004737619	0,000000000000	0,000009694538	0,000003439802	0,000000418757	0,000007835705	0,000008922486
D052	CORTAZZONE	Piemonte	Asti	0,000024618008	0,000008913738	0,000009514497	0,000009362412	0,000000000000	0,000017282256	0,000006946995	0,000000692634	0,000012256274	0,000013271414
D072	CORTIGLIONE	Piemonte	Asti	0,000023002605	0,000008202339	0,000013402337	0,000007807340	0,000000000000	0,000014925476	0,000006343395	0,000000577191	0,000011614492	0,000012950007
D101	COSSOMBRATO	Piemonte	Asti	0,000020989418	0,000005477533	0,000006389603	0,000004843298	0,000000000000	0,000013757628	0,000005620719	0,000001269727	0,000009126507	0,000010629018
D119	COSTIGLIOLE D'ASTI	Piemonte	Asti	0,000131750196	0,000071876083	0,000103509075	0,000102047895	0,000000000000	0,000125753499	0,000094584081	0,000013021384	0,000100826451	0,000100397979
D207	CUNICO	Piemonte	Asti	0,000021377654	0,000004839843	0,000005755374	0,000007545956	0,000000000000	0,000013629235	0,000005646518	0,000000924964	0,000009752908	0,000010527087
D388	DUSINO SAN MICHELE	Piemonte	Asti	0,000031494864	0,000011145545	0,000024918290	0,000017898552	0,000000000000	0,000025086502	0,000013850434	0,000045303834	0,000021698969	0,000023032121
D554	FERRERE	Piemonte	Asti	0,000043243150	0,000019252669	0,000032646506	0,000020334094	0,000000000000	0,000035718964	0,000020396577	0,000003001001	0,000026840159	0,000029122428
D678	FONTANILE	Piemonte	Asti	0,000024794515	0,000005638213	0,000005038938	0,000007150043	0,000000000000	0,000015166100	0,000007685148	0,000000693558	0,000010769215	0,000012038788
D802	FRINCO	Piemonte	Asti	0,000025435951	0,000008046654	0,000013519721	0,000010451825	0,000000000000	0,000018212399	0,000008394240	0,000001962204	0,000013544716	0,000014629675
E134	GRANA MONFERRATO	Piemonte	Asti	0,000025406712	0,000008316411	0,000006684848	0,000010475320	0,000005117469	0,000014967273	0,000007737769	0,000000580514	0,000012299840	0,000012939865
E159	GRAZZANO BADOGLIO	Piemonte	Asti	0,000025981364	0,000006617894	0,000009688889	0,000006404173	0,000000000000	0,000017887924	0,000007698237	0,000001206408	0,000011826991	0,000013729267
E295	INCISA SCAPACCINO	Piemonte	Asti	0,000052862934	0,000024799173	0,000050514011	0,000025652366	0,000000000000	0,000044911212	0,000027062298	0,000070848655	0,000037558051	0,000041734459
E338	ISOLA D'ASTI	Piemonte	Asti	0,000053484633	0,000024492061	0,000025249406	0,000028107277	0,000000000000	0,000043173796	0,000025978454	0,000004039764	0,000032051768	0,000033435460
E633	LOAZZOLO	Piemonte	Asti	0,000020960938	0,000003749345	0,000008105322	0,000005774297	0,000000000000	0,000013690055	0,000004354232	0,000000481022	0,000009231978	0,000010444901
E917	MARANZANA	Piemonte	Asti	0,000018109853	0,000003042870	0,000003007939	0,000004335183	0,000000000000	0,000009304524	0,000003837312	0,000000000000	0,000006967007	0,000007890227
E944	MARETTO	Piemonte	Asti	0,000018737430	0,000004569859	0,000005503371	0,000005310539	0,000000000000	0,000011346447	0,000003704180	0,000000577336	0,000008018581	0,000008968538
F254	MOASCA	Piemonte	Asti	0,000020445405	0,000005623894	0,000006665120	0,000007618788	0,000000000000	0,000012447439	0,000005318620	0,000001039344	0,000009574781	0,000010260926
F308	MOMBALDONE	Piemonte	Asti	0,000017425686	0,000002255480	0,000002025290	0,000002585524	0,000002115203	0,000011120313	0,000003033955	0,000000282831	0,000006370131	0,000007697737
F311	MOMBARUZZO	Piemonte	Asti	0,000038494276	0,000015917315	0,000020872443	0,000018273850	0,000000000000	0,000032430939	0,000016019999	0,000012516329	0,000022912418	0,000024539585
F316	MOMBERCELLI	Piemonte	Asti	0,000055166392	0,000026794006	0,000039329054	0,000031059438	0,000017787031	0,000046897985	0,000032430596	0,000005348288	0,000037219611	0,000039380545
F323	MONALE	Piemonte	Asti	0,000030295859	0,000014057374	0,000030300279	0,000012936250	0,000000000000	0,000021669889	0,000011225716	0,000002193277	0,000018597607	0,000020583560
F325	MONASTERO BORMIDA	Piemonte	Asti	0,000032559173	0,000013662017	0,000023866497	0,000020682262	0,000000000000	0,000027096649	0,000012637988	0,000022802320	0,000021849584	0,000022259070
F336	MONCALVO	Piemonte	Asti	0,000080726030	0,000035212920	0,000050525324	0,000057799511	0,000000000000	0,000067399828	0,000044996516	0,000056619118	0,000056979979	0,000056692494

Codice catastale	Denominazione	Regione	Provincia	FUNZIONI GENERALI	POLIZIA LOCALE	ISTRUZIONE PUBBLICA	RIFIUTI	TPL	VIABILITÀ E TERRITORIO	SOCIALE	ASILI NIDO	COMPLESSIVO	COMPLESSIVO SENZA RIFIUTI
F343	MONCUCCO TORINESE	Piemonte	Asti	0,000029596844	0,000009546254	0,000019008126	0,000010479545	0,000000000000	0,000023656303	0,000010094570	0,000002078134	0,000016100101	0,000018071742
F361	MONGARDINO	Piemonte	Asti	0,000027665911	0,000009587614	0,000021253495	0,000010382273	0,000000000000	0,000019972482	0,000009892962	0,000001500536	0,000015499342	0,000017294364
F386	MONTABONE	Piemonte	Asti	0,000019145301	0,000003778885	0,000005627638	0,000005065504	0,000003492144	0,000011490804	0,000004299112	0,000000565656	0,000008220222	0,000009326869
F390	MONTAFIA	Piemonte	Asti	0,000032058719	0,000012569261	0,000023485832	0,000013901647	0,000000000000	0,000026901784	0,000011759319	0,000001385922	0,000018879583	0,000020625798
F409	MONTALDO SCARAMPI	Piemonte	Asti	0,000026477865	0,000008247030	0,000009624177	0,000010847764	0,000000000000	0,000017015278	0,000008642598	0,000000346286	0,000013190617	0,000014012468
F468	MONTECHIARO D'ASTI	Piemonte	Asti	0,000038604422	0,000016523509	0,000028217499	0,000022873820	0,000000000000	0,000029157697	0,000011925918	0,000019644380	0,000025615618	0,000026577417
F527	MONTEGROSSO D'ASTI	Piemonte	Asti	0,000060003405	0,000028919009	0,000043204766	0,000039294852	0,000015801222	0,000049935272	0,000032173990	0,000075451901	0,000043918123	0,000045539925
F556	MONTEMAGNO	Piemonte	Asti	0,000036797762	0,000014623360	0,000026860901	0,000022300223	0,000000000000	0,000028370524	0,000016324155	0,000001732035	0,000023462496	0,000023870210
M302	MONTIGLIO MONFERRATO	Piemonte	Asti	0,000050572705	0,000019780745	0,000029183608	0,000030853985	0,000013953235	0,000043601648	0,000022608237	0,000002078581	0,000032296948	0,000032803126
M434	MORANSENGO-TONENGO	Piemonte	Asti	0,000035321215	0,000004548253	0,000004303372	0,000008460908	0,000000000000	0,000015986458	0,000005823359	0,000005341184	0,000012981272	0,000014566974
F902	NIZZA MONFERRATO	Piemonte	Asti	0,000202685103	0,000156674062	0,000132281334	0,000150661347	0,000077685540	0,000179455640	0,000177748580	0,000247744911	0,000167817109	0,000173835196
G048	OLMO GENTILE	Piemonte	Asti	0,000014523735	0,000000835446	0,000001133373	0,000001493591	0,000001000360	0,000006342590	0,000011115073	0,000000282832	0,000004401173	0,000005421126
G358	PASSERANO MARMORITO	Piemonte	Asti	0,000020218107	0,000004849555	0,000005549000	0,000007023607	0,000000000000	0,000015555947	0,000005504677	0,000001267687	0,000009586422	0,000010485435
G430	PENANGO	Piemonte	Asti	0,000024001218	0,000006191375	0,000011262693	0,000007726064	0,000000000000	0,000015923854	0,000005429455	0,000000989856	0,000011364630	0,000012641007
G593	PIEA	Piemonte	Asti	0,000023420834	0,000006042633	0,000005963813	0,000009056893	0,000000000000	0,000015529048	0,000007392904	0,000000463091	0,000011133891	0,000011862484
G676	PINO D'ASTI	Piemonte	Asti	0,000016546648	0,000002405399	0,000004404432	0,000003057786	0,000000000000	0,000007759084	0,000002827033	0,000000000000	0,000006126789	0,000007203368
G692	PIOVÀ MASSAIA	Piemonte	Asti	0,000024977231	0,000006441092	0,000011110522	0,000008750688	0,000000000000	0,000017029779	0,000007714841	0,000001039800	0,000012306864	0,000013554339
G894	PORTACOMARO	Piemonte	Asti	0,000049108000	0,000022791170	0,000042450299	0,000021885460	0,000000000000	0,000040324358	0,000025904246	0,000010225244	0,000031590291	0,000034994658
H102	QUARANTI	Piemonte	Asti	0,000016777913	0,000001772871	0,000002421946	0,000002717807	0,000000000000	0,000006798937	0,000002275467	0,000000000000	0,000005581711	0,000006586344
H219	REFRANCORE	Piemonte	Asti	0,000041953440	0,000019475517	0,000027938427	0,000021964186	0,000000000000	0,000036331309	0,000021928329	0,000004155199	0,000026769685	0,000028455411
H250	REVIGLIASCO D'ASTI	Piemonte	Asti	0,000027493065	0,000008582034	0,000006105021	0,000008462842	0,000000000000	0,000017718406	0,000009214090	0,000004005845	0,000012648369	0,000014116614
H366	ROATTO	Piemonte	Asti	0,000019316686	0,000004153903	0,000005842684	0,000003009567	0,000000000000	0,000011254021	0,000004373208	0,000000577243	0,000007642139	0,000009267204
H376	ROBELLA	Piemonte	Asti	0,000022487514	0,000005304559	0,000006956374	0,000007256978	0,000000000000	0,000015902386	0,000006308713	0,000000421436	0,000010437640	0,000011553388
H392	ROCCA D'ARAZZO	Piemonte	Asti	0,000029318001	0,000010199494	0,000008414954	0,000012145101	0,000000000000	0,000023177277	0,000010944583	0,000001154405	0,000015183440	0,000016249263
H451	ROCCAVERANO	Piemonte	Asti	0,000022771426	0,000005864173	0,000004401173	0,000008740281	0,000005176691	0,000022668521	0,000005548148	0,000000565663	0,000011451362	0,000012402386
H466	ROCCHETTA PALAFEA	Piemonte	Asti	0,000017962197	0,000003814077	0,000004574080	0,000004844002	0,000000000000	0,000010845011	0,000004437137	0,000000413851	0,000007620455	0,000008594409
H468	ROCCHETTA TANARO	Piemonte	Asti	0,000041713888	0,000016430424	0,000029723019	0,000025134541	0,000000000000	0,000034315950	0,000021025083	0,000003116897	0,000027147474	0,000027853594
H811	SAN DAMIANO D'ASTI	Piemonte	Asti	0,000155759099	0,000105809147	0,000126576245	0,000126022728	0,000000000000	0,000149342707	0,000127501442	0,000022131803	0,000125352433	0,000125117299
H899	SAN GIORGIO SCARAMPI	Piemonte	Asti	0,000015836604	0,000001226396	0,000001745691	0,000002043758	0,000001627253	0,000006388183	0,000001578395	0,000000141341	0,000004999277	0,000006036047
H987	SAN MARTINO ALFIERI	Piemonte	Asti	0,000028011947	0,000007468130	0,000009345061	0,000009289986	0,000000000000	0,000018072441	0,000007518959	0,000001393272	0,000012987937	0,000014285145
I017	SAN MARZANO OLIVETO	Piemonte	Asti	0,000032778446	0,000011634641	0,000018324076	0,000012467549	0,000000000000	0,000023260495	0,000011351439	0,000003001991	0,000017475244	0,000019231899
I076	SAN PAOLO SOLBRITO	Piemonte	Asti	0,000033714507	0,000013170986	0,000018816452	0,000013856937	0,000000000000	0,000025680780	0,000014820372	0,000002193060	0,000018984427	0,000020783104
I555	SCURZOLENGO	Piemonte	Asti	0,000023544315	0,000005685800	0,000006484796	0,000007927304	0,000000000000	0,000015380695	0,000006113300	0,000000692719	0,000010700638	0,000011673498
I637	SEROLE	Piemonte	Asti	0,000015227039	0,000001228902	0,000001422708	0,000002055233	0,000001389092	0,000008122238	0,000001650058	0,000000000000	0,000005046557	0,000006095886
I678	SESSAME	Piemonte	Asti	0,000018683536	0,000003193337	0,000005229834	0,000003405076	0,000000000000	0,000010741515	0,000003472206	0,000000113043	0,000007256479	0,000008607517
I698	SETTIME	Piemonte	Asti	0,000022601284	0,000005815424	0,000014832723	0,000007332673	0,000003271154	0,000014978069	0,000006773615	0,000001396964	0,000011646863	0,000013160243
I781	SOGLIO	Piemonte	Asti	0,000015928860	0,000001644076	0,000002251485	0,000003375213	0,000000000000	0,000006682482	0,000001923331	0,000000141412	0,000005492697	0,000006235491
L168	TIGLIOLE	Piemonte	Asti	0,000045848035	0,000021557122	0,000027383424	0,000024486344	0,000000000000	0,000039167081	0,000021987523	0,000041195382	0,000030034423	0,000031980640
L203	TONCO	Piemonte	Asti	0,000029746734	0,000008718695	0,000017969212	0,000012190357	0,000000000000	0,000021380198	0,000009932589	0,000002078286	0,000016084159	0,000017450070
L531	VAGLIO SERRA	Piemonte	Asti	0,000017939972	0,000002950882	0,000004334794	0,000003098462	0,000000000000	0,000008732456	0,000002684231	0,000000581980	0,000006554424	0,000007766744
L574	VALFENERA	Piemonte	Asti	0,000055806650	0,000025812075	0,000044466493	0,000031077825	0,000000000000	0,000050830998	0,000030253284	0,000006581096	0,000037544248	0,000039812612
L807	VESIME	Piemonte	Asti	0,000024200034	0,000012517525	0,000017660306	0,000009647775	0,000007025309	0,000018315839	0,000008935237	0,000000764996	0,000014223622	0,000015828789
L829	VIALE	Piemonte	Asti	0,000016286682	0,000002725744	0,000003385287	0,000003547736	0,000000000000	0,000008834755	0,000003083745	0,000000842386	0,000006293669	0,000007256918
L834	VIARIGI	Piemonte	Asti	0,000031486508	0,000012446490	0,000013098445	0,000011626687	0,000000000000	0,000025903115	0,000011028280	0,000001391285	0,000016584344	0,000018323445
L879	VIGLIANO D'ASTI	Piemonte	Asti	0,000026206622	0,000009034542	0,000010558403	0,000012358508	0,000000000000	0,000018960001	0,000009885878	0,000001616252	0,000014180139	0,000014819151
M019	VILLA SAN SECONDO	Piemonte	Asti	0,000019971302	0,000003953675	0,000007919160	0,000005495634	0,000000000000	0,000011855492	0,000004705069	0,000000346685	0,000008786315	0,000009940656
L945	VILLAFRANCA D'ASTI	Piemonte	Asti	0,000067629652	0,000036802366	0,000049874903	0,000037555785	0,000020980069	0,000057956627	0,000040657551	0,000006125490	0,000046133118	0,000049141969
L984	VILLANOVA D'ASTI	Piemonte	Asti	0,000122739391	0,000121928212	0,000114833937	0,000069268610	0,000000000000	0,000111689989	0,000084093981	0,000165243917	0,000098054746	0,000108152665
M058	VINCHIO	Piemonte	Asti	0,000022425347	0,000006888178	0,000007415749	0,000008305705	0,000000000000	0,000016318205	0,000007330603	0,000001257092	0,000011107246	0,000012090002
A107	AILOCHE	Piemonte	Biella	0,000020343817	0,000003643714	0,000006719280	0,000004109068	0,000000000000	0,000013612018	0,000003751266	0,000000338741	0,000008383192	0,000009882516
A280	ANDORNO MICCA	Piemonte	Biella	0,000073248048	0,000032086813	0,000048989711	0,000045526494	0,000000000000	0,000067456298	0,000049808501	0,000032199337	0,000051727891	0,000053903285
A784	BENNA	Piemonte	Biella	0,000034387007	0,000015559853	0,000026251141	0,000018781330	0,000000000000	0,000025256096	0,000014147908	0,000004659808	0,000021467126	0,000022409279
A859	BIELLA	Piemonte	Biella	0,000875108776	0,001163458910	0,000742133294	0,000910408713	0,001857755214	0,000886145008	0,000962086261	0,001069963169	0,000941571198	0,000952502718
A876	BIOGLIO	Piemonte	Biella	0,000030583365	0,000009336824	0,000017039184	0,000016500477	0,000000000000	0,000028441975	0,000011320905	0,000001397942	0,000018321288	0,000018960012
B058	BORRIANA	Piemonte	Biella	0,000029875386	0,000009858082	0,000018866441	0,000013980014	0,000007325187	0,000020006733	0,000009429807	0,000021061638	0,000017501840	0,000018737265
B229	BRUSNENGO	Piemonte	Biella	0,000053121020	0,000024279821	0,000038318570	0,000028890092	0,000017727454	0,000044336784	0,000027454569	0,000002309648	0,000034755611	0,000036813183
B417	CALLABIANA	Piemonte	Biella	0,000016247715	0,000001676226	0,000002971526	0,000003304480	0,000000000000	0,000009698251	0,000001561116	0,000000282835	0,000005942267	0,000006867580
B457	CAMANDONA	Piemonte	Biella	0,000023024964	0,000003739339	0,000003420611	0,000007420201	0,000003327550	0,000016636032	0,000004645231	0,000000907438	0,000009975045	0,000010871262
B465	CAMBURZANO	Piemonte	Biella	0,000032641914	0,000011329217	0,000015725669	0,000020069729	0,000000000000	0,000024510481	0,000016029763	0,000005191790	0,000020022651	0,000020006137
M373	CAMPIGLIA CERVO	Piemonte	Biella	0,000030302500	0,000006017369	0,000010283973	0,000011555545	0,000000000000	0,000032894188	0,000006569370	0,000006613593	0,000015871368	0,000017385321
B586	CANDELO	Piemonte	Biella	0,000145075223	0,000089698891	0,000097899804	0,000114112024	0,000000000000	0,000125431464	0,000109167184	0,000167880302	0,000115260625	0,000115663543

Codice catastale	Denominazione	Regione	Provincia	FUNZIONI GENERALI	POLIZIA LOCALE	ISTRUZIONE PUBBLICA	RIFIUTI	TPL	VIABILITÀ E TERRITORIO	SOCIALE	ASILI NIDO	COMPLESSIVO	COMPLESSIVO SENZA RIFIUTI
B708	CAPRILE	Piemonte	Biella	0,000017149603	0,000002130636	0,000002943421	0,000004585653	0,000000000000	0,000011193469	0,000002316910	0,000000584892	0,000006786139	0,000007558050
B933	CASAPINTA	Piemonte	Biella	0,000020697948	0,000003411104	0,000005814845	0,000005663813	0,000000000000	0,000012522623	0,000004611614	0,000000613727	0,000008736019	0,000009813721
C155	CASTELLETTO CERVO	Piemonte	Biella	0,000026459376	0,000013253723	0,000016884045	0,000013362242	0,000000000000	0,000020770007	0,000007990449	0,000018076695	0,000016162722	0,000017145106
C363	CAVAGLIÀ	Piemonte	Biella	0,000095228519	0,000047366034	0,000052301117	0,000069178601	0,000000000000	0,000082902526	0,000053881413	0,000007657375	0,000065172922	0,000063767766
C532	CERRIONE	Piemonte	Biella	0,000062299184	0,000029044352	0,000052722240	0,000047692604	0,000000000000	0,000057712285	0,000032957643	0,000022393007	0,000046275322	0,000045778153
C819	COGGIOLA	Piemonte	Biella	0,000053195877	0,000020266048	0,000033543509	0,000023233570	0,000000000000	0,000048947055	0,000028655021	0,000009786671	0,000032844553	0,000036215999
D094	COSSATO	Piemonte	Biella	0,000273390464	0,000189233878	0,000250264070	0,000198949577	0,000104614735	0,000248190212	0,000247388202	0,000256242922	0,000231976503	0,000243562053
D165	CREVACUORE	Piemonte	Biella	0,000043619301	0,000015542648	0,000034201004	0,000024817675	0,000000000000	0,000033827776	0,000023130113	0,000003068662	0,000028224479	0,000029419555
D219	CURINO	Piemonte	Biella	0,000026071329	0,000005275813	0,000007427632	0,000008544531	0,000000000000	0,000022890685	0,000005753392	0,000000797606	0,000012294285	0,000013609665
D339	DONATO	Piemonte	Biella	0,000030636526	0,000008320952	0,000009929096	0,000014912280	0,000000000000	0,000026985732	0,000008711009	0,000005569052	0,000016506304	0,000017065473
D350	DORZANO	Piemonte	Biella	0,000022931137	0,000006156121	0,000008212206	0,000015660431	0,000000000000	0,000014147546	0,000005707003	0,000001269724	0,000012658432	0,000011605357
D848	GAGLIANICO	Piemonte	Biella	0,000080947471	0,000063958568	0,000049023789	0,000071448920	0,000000000000	0,000064695807	0,000053254199	0,000112829631	0,000065482866	0,000063390028
E024	GIFFLENGA	Piemonte	Biella	0,000015870044	0,000001153135	0,000002363350	0,000002861101	0,000000000000	0,000005339531	0,000001048701	0,000000117337	0,000005031392	0,000005792711
E130	GRAGLIA	Piemonte	Biella	0,000048692461	0,000020126114	0,000033472285	0,000027679548	0,000000000000	0,000047761449	0,000021946599	0,000023593924	0,000032453501	0,000034128161
M371	LESSONA	Piemonte	Biella	0,000068451535	0,000031605116	0,000046828201	0,000048168775	0,000000000000	0,000058407837	0,000035837137	0,000005448949	0,000046883795	0,000046433035
E821	MAGNANO	Piemonte	Biella	0,000025253762	0,000004463427	0,000003804985	0,000011809471	0,000000000000	0,000019778251	0,000004850250	0,000000114628	0,000011916769	0,000011954409
F037	MASSAZZA	Piemonte	Biella	0,000022706107	0,000007101991	0,000012934869	0,000011489713	0,000000000000	0,000015617782	0,000006223271	0,000001039071	0,000012458164	0,000012797888
F042	MASSERANO	Piemonte	Biella	0,000064635114	0,000032593019	0,000048232225	0,000042472479	0,000000000000	0,000053529448	0,000027814446	0,000002885968	0,000042985373	0,000043165291
F167	MEZZANA MORTIGLIENGO	Piemonte	Biella	0,000024662303	0,000004597646	0,000008836480	0,000007843642	0,000000000000	0,000018611096	0,000007011809	0,000000489030	0,000011645535	0,000012979205
F189	MIAGLIANO	Piemonte	Biella	0,000022756338	0,000005945651	0,000015074314	0,000010039996	0,000000000000	0,000014081105	0,000006410967	0,000014024203	0,000012637041	0,000013548061
F369	MONGRANDO	Piemonte	Biella	0,000084175890	0,000040058244	0,000084431171	0,000054256378	0,000000000000	0,000078923368	0,000055908546	0,000124501207	0,000067170069	0,000071700076
F776	MOTTALCIATA	Piemonte	Biella	0,000040892643	0,000014346573	0,000034186053	0,000020579194	0,000000000000	0,000032817322	0,000016265523	0,000002539376	0,000025302270	0,000026959083
F833	MUZZANO	Piemonte	Biella	0,000023784782	0,000005239722	0,000008828231	0,000009976755	0,000000000000	0,000017834327	0,000006710732	0,000013101609	0,000012419104	0,000013275858
F878	NETRO	Piemonte	Biella	0,000038663713	0,000014026317	0,000017469487	0,000016590748	0,000000000000	0,000033767110	0,000013209673	0,000000904198	0,000021210749	0,000022831404
F992	OCCHIEPPO INFERIORE	Piemonte	Biella	0,000077995965	0,000032896559	0,000058882370	0,000072084011	0,000000000000	0,000074106881	0,000053747004	0,000130227096	0,000066085451	0,000063981210
F993	OCCHIEPPO SUPERIORE	Piemonte	Biella	0,000062175572	0,000028665645	0,000041357928	0,000048595297	0,000000000000	0,000052388446	0,000037040218	0,000009806705	0,000044490761	0,000043050926
G521	PETTINENGO	Piemonte	Biella	0,000042352856	0,000016748900	0,000032517997	0,000021854108	0,000000000000	0,000038385817	0,000021855511	0,000038326008	0,000028780899	0,000031210755
G577	PIATTO	Piemonte	Biella	0,000022913434	0,000015480292	0,000009867460	0,000072274299	0,000000000000	0,000014200660	0,000005384955	0,000001073117	0,000011284658	0,000012691456
G594	PIEDICAVALLO	Piemonte	Biella	0,000020554509	0,000003935442	0,000003137339	0,000006852694	0,000000000000	0,000015900848	0,000002328769	0,000000000000	0,000008730785	0,000009389603
G798	POLLONE	Piemonte	Biella	0,000051818053	0,000027865778	0,000034426056	0,000033615641	0,000000000000	0,000046055990	0,000028924155	0,000004038566	0,000035385191	0,000036005934
G820	PONDERANO	Piemonte	Biella	0,000077607712	0,000044698236	0,000056511907	0,000073118141	0,000000000000	0,000065050502	0,000051304504	0,000111500085	0,000064599583	0,000061611349
G927	PORTULA	Piemonte	Biella	0,000038110998	0,000014335987	0,000028259866	0,000013470458	0,000000000000	0,000031814921	0,000018838882	0,000001587811	0,000022383793	0,000025510512
G980	PRALUNGO	Piemonte	Biella	0,000055830922	0,000023967976	0,000041092772	0,000033200419	0,000000000000	0,000051963261	0,000033199271	0,000055427464	0,000040012269	0,000042401805
G974	PRAY	Piemonte	Biella	0,000055969944	0,000020960109	0,000040491804	0,000032737613	0,000000000000	0,000049839448	0,000032037098	0,000033036032	0,000038334755	0,000040298182
M414	QUAREGNA CERRETO	Piemonte	Biella	0,000054963726	0,000028879128	0,000042675539	0,000052022930	0,000000000000	0,000040805871	0,000025109426	0,000003926798	0,000040699542	0,000036727399
H538	RONCO BIELLESE	Piemonte	Biella	0,000039090724	0,000016839573	0,000041257801	0,000017234558	0,000000000000	0,000031440483	0,000020551278	0,000009807052	0,000025954841	0,000029013838
H553	ROPPOLO	Piemonte	Biella	0,000031739858	0,000012187807	0,000012445401	0,000017606544	0,000000000000	0,000023650969	0,000010635292	0,000003004372	0,000017816042	0,000017889532
H561	ROSAZZA	Piemonte	Biella	0,000015312778	0,000001898844	0,000002618578	0,000003214082	0,000000000000	0,000010570949	0,000001303220	0,000000000000	0,000005759249	0,000006652071
H662	SAGLIANO MICCA	Piemonte	Biella	0,000046763486	0,000017340735	0,000028777037	0,000021749958	0,000000000000	0,000041775993	0,000021882977	0,000049872199	0,000030023639	0,000032925973
H681	SALA BIELLESE	Piemonte	Biella	0,000026825545	0,000007673518	0,000009064186	0,000011810017	0,000000000000	0,000019675476	0,000007368817	0,000000991963	0,000013541389	0,000014148738
H726	SALUSSOLA	Piemonte	Biella	0,000051492670	0,000021706998	0,000041923758	0,000024067095	0,000000000000	0,000049291508	0,000024436641	0,000003964626	0,000033081361	0,000036243485
H821	SANDIGLIANO	Piemonte	Biella	0,000061655255	0,000050885967	0,000050889965	0,000045640723	0,000000000000	0,000051021407	0,000033445477	0,000012825309	0,000045791454	0,000045844329
I847	SORDEVOLO	Piemonte	Biella	0,000042028022	0,000016923195	0,000026478113	0,000020725511	0,000000000000	0,000034124293	0,000017625696	0,000003132189	0,000025126270	0,000026670017
I868	SOSTEGNO	Piemonte	Biella	0,000027660681	0,000009609627	0,000018343539	0,000011801530	0,000000000000	0,000022054741	0,000009171516	0,000004742604	0,000015751984	0,000017137768
I980	STRONA	Piemonte	Biella	0,000034191767	0,000010984483	0,000024343597	0,000013418282	0,000000000000	0,000025205248	0,000013496175	0,000001472940	0,000019242236	0,000021285227
L075	TAVIGLIANO	Piemonte	Biella	0,000031344559	0,000010179645	0,000023722468	0,000013164753	0,000000000000	0,000027103461	0,000010852679	0,000018032233	0,000018941314	0,000020967680
L116	TERNENGO	Piemonte	Biella	0,000017965625	0,000002328713	0,000003501104	0,000003374473	0,000000000000	0,000008556799	0,000003410467	0,000000490379	0,000006567705	0,000007687862
L193	TOLLEGNO	Piemonte	Biella	0,000054953937	0,000028958831	0,000053200274	0,000040746235	0,000000000000	0,000048600648	0,000033684781	0,000070280148	0,000043967738	0,000045097813
L239	TORRAZZO	Piemonte	Biella	0,000017929129	0,000002505636	0,000004752712	0,000004896052	0,000000000000	0,000010966148	0,000002299001	0,000000226331	0,000007236366	0,000008057327
L556	VALDENGO	Piemonte	Biella	0,000056650863	0,000029916106	0,000052073115	0,000033421844	0,000000000000	0,000048914904	0,000033041436	0,000066208882	0,000042096649	0,000045139692
M417	VALDILANA	Piemonte	Biella	0,000233111277	0,000161091366	0,000209353069	0,000165943847	0,000000000000	0,000241803387	0,000205636840	0,000259486534	0,000197724826	0,000208873309
L586	VALLANZENGO	Piemonte	Biella	0,000016408873	0,000001780288	0,000002867865	0,000002849919	0,000000000000	0,000007690103	0,000002324678	0,000000613548	0,000005740420	0,000006754382
L620	VALLE SAN NICOLAO	Piemonte	Biella	0,000031735836	0,000008885871	0,000017788181	0,000013548521	0,000000000000	0,000023841290	0,000012343430	0,000000968050	0,000017437820	0,000018802151
L712	VEGLIO	Piemonte	Biella	0,000023793950	0,000005324962	0,000005909658	0,000010106082	0,000000000000	0,000017377341	0,000006253619	0,000011484314	0,000011892586	0,000012519275
L785	VERRONE	Piemonte	Biella	0,000035543213	0,000064915392	0,000040127111	0,000023715994	0,000000000000	0,000026751119	0,000013776779	0,000026456418	0,000029147857	0,000031053306
L880	VIGLIANO BIELLESE	Piemonte	Biella	0,000157321748	0,000098415568	0,000158652769	0,000126233411	0,000000000000	0,000130903305	0,000118721712	0,000183970141	0,000132061901	0,000134106482
L933	VILLA DEL BOSCO	Piemonte	Biella	0,000021270000	0,000003983504	0,000003552735	0,000007055669	0,000000000000	0,000011043829	0,000004247424	0,000000402063	0,000008593235	0,000009132599
L978	VILLANOVA BIELLESE	Piemonte	Biella	0,000017510680	0,000002195615	0,000004938794	0,000003482317	0,000000000000	0,000007165081	0,000002034912	0,000000282730	0,000006297324	0,000007284803
M098	VIVERONE	Piemonte	Biella	0,000055947729	0,000029054653	0,000034707310	0,000037814987	0,000000000000	0,000038736067	0,000020872122	0,000002545498	0,000035219396	0,000034308885
M179	ZIMONE	Piemonte	Biella	0,000022639093	0,000003684712	0,000006198128	0,000006888471	0,000000000000	0,000013382500	0,000004701396	0,000001079537	0,000009636179	0,000010600051
M196	ZUBIENA	Piemonte	Biella	0,000039252341	0,000015741308	0,000024786411	0,000021019005	0,000000000000	0,000034269581	0,000016072818	0,000001848089	0,000024086408	0,000025162425

Codice catastale	Denominazione	Regione	Provincia	FUNZIONI GENERALI	POLIZIA LOCALE	ISTRUZIONE PUBBLICA	RIFIUTI	TPL	VIABILITÀ E TERRITORIO	SOCIALE	ASILI NIDO	COMPLESSIVO	COMPLESSIVO SENZA RIFIUTI
M201	ZUMAGLIA	Piemonte	Biella	0,000030860901	0,000011490723	0,000021168635	0,000011811562	0,000000000000	0,000022370732	0,000012043218	0,000002248202	0,000017262843	0,000019175103
A016	ACCEGLIO	Piemonte	Cuneo	0,000024935242	0,000004109251	0,000003463540	0,000007977708	0,000001647627	0,000034005698	0,000002263870	0,000000635123	0,000012164882	0,000013633705
A113	AISONE	Piemonte	Cuneo	0,000022191174	0,000003524807	0,000004196112	0,000006955483	0,000000000000	0,000016808367	0,000003169148	0,000000000000	0,000009424953	0,000010291221
A124	ALBA	Piemonte	Cuneo	0,000610101439	0,000985347964	0,000656465031	0,000818378099	0,000382789653	0,000660217482	0,000672893387	0,000391716250	0,000695906804	0,000652944972
A139	ALBARETTO DELLA TORRE	Piemonte	Cuneo	0,000018418663	0,000002654143	0,000008740185	0,000005297152	0,000003045197	0,000009055839	0,000003106785	0,000000424248	0,000007970082	0,000008907721
A238	ALTO	Piemonte	Cuneo	0,000014427957	0,000001470493	0,000002328891	0,000002740105	0,000001019041	0,000008731472	0,000001535780	0,000000282832	0,000005256970	0,000006139864
A394	ARGENTERA	Piemonte	Cuneo	0,000018918400	0,000002015500	0,000002181937	0,000003805434	0,000000000000	0,000025307938	0,000001029657	0,000000000000	0,000008286585	0,000009858533
A396	ARGUELLO	Piemonte	Cuneo	0,000015790296	0,000002210762	0,000003439970	0,000002472954	0,000000000000	0,000008026398	0,000002322656	0,000000564057	0,000005663980	0,000006783363
A555	BAGNASCO	Piemonte	Cuneo	0,000035882138	0,000014373988	0,000026286452	0,000021403317	0,000000000000	0,000031554966	0,000014385524	0,000001596226	0,000023033932	0,000023605938
A571	BAGNOLO PIEMONTE	Piemonte	Cuneo	0,000159886931	0,000073186373	0,000095693313	0,000079947696	0,000000000000	0,000177929594	0,000092155857	0,000047664352	0,000106847639	0,000116283899
A589	BALDISSERO D'ALBA	Piemonte	Cuneo	0,000033051947	0,000011599470	0,000024586299	0,000010348962	0,000000000000	0,000026581588	0,000013102607	0,000001962621	0,000018419242	0,000021250224
A629	BARBARESCO	Piemonte	Cuneo	0,000030116369	0,000009400313	0,000013241013	0,000012432190	0,000000000000	0,000017639202	0,000007081540	0,000001830612	0,000014752125	0,000015565938
A660	BARGE	Piemonte	Cuneo	0,000182577705	0,000094791411	0,000123637090	0,000112455581	0,000000000000	0,000189069533	0,000127253950	0,000019766306	0,000130537302	0,000136880208
A671	BAROLO	Piemonte	Cuneo	0,000037741317	0,000017997137	0,000022651323	0,000019476308	0,000000000000	0,000021140594	0,000009777606	0,000001978518	0,000020728781	0,000021168138
A709	BASTIA MONDOVÌ	Piemonte	Cuneo	0,000025717296	0,000008811456	0,000025709516	0,000010538663	0,000006536102	0,000020577894	0,000009033384	0,000001693993	0,000015848239	0,000017710790
A716	BATTIFOLLO	Piemonte	Cuneo	0,000018018040	0,000002531564	0,000001896591	0,000004357708	0,000000000000	0,000011999220	0,000003580094	0,000000115283	0,000007061727	0,000008010273
A735	BEINETTE	Piemonte	Cuneo	0,000081788699	0,000043723605	0,000074545329	0,000040431390	0,000000000000	0,000070790856	0,000045470515	0,000009003389	0,000055030039	0,000060151114
A750	BELLINO	Piemonte	Cuneo	0,000019116857	0,000002035437	0,000001000114	0,000002929824	0,000000000000	0,000016627907	0,000001612580	0,000000317562	0,000007010533	0,000008442010
A774	BELVEDERE LANGHE	Piemonte	Cuneo	0,000020083102	0,000003696187	0,000005823816	0,000004954699	0,000000000000	0,000011054011	0,000004108726	0,000001191149	0,000008221568	0,000009367557
A779	BENE VAGIENNA	Piemonte	Cuneo	0,000090083765	0,000043915068	0,000072796044	0,000045442312	0,000000000000	0,000090083642	0,000049860181	0,000073152186	0,000063198954	0,000069427825
A782	BENEVELLO	Piemonte	Cuneo	0,000026350886	0,000005641229	0,000011636467	0,000008221207	0,000000000000	0,000013404597	0,000005371338	0,000001268432	0,000011662900	0,000012870216
A798	BERGOLO	Piemonte	Cuneo	0,000015412445	0,000000730629	0,000001127727	0,000001556385	0,000000000000	0,000005304832	0,000000910370	0,000000000000	0,000004383220	0,000005374849
A805	BERNEZZO	Piemonte	Cuneo	0,000082716271	0,000040439668	0,000093232598	0,000048810314	0,000000000000	0,000085439428	0,000052107238	0,000058102715	0,000064268261	0,000069690770
A979	BONVICINO	Piemonte	Cuneo	0,000014975554	0,000001899849	0,000001484278	0,000002043300	0,000000000000	0,000008054525	0,000001295975	0,000000282880	0,000004950869	0,000005970819
B033	BORGO SAN DALMAZZO	Piemonte	Cuneo	0,000236410117	0,000101211666	0,000272287354	0,000254002310	0,000000000000	0,000260179063	0,000191485086	0,000192025701	0,000222694291	0,000211711718
B018	BORGOMALE	Piemonte	Cuneo	0,000019693470	0,000004816733	0,000008592138	0,000006061298	0,000000000000	0,000013081306	0,000004158728	0,000001547684	0,000009134372	0,000010212378
B079	BOSIA	Piemonte	Cuneo	0,000016360744	0,000003142509	0,000001962168	0,000003630952	0,000000000000	0,000008951555	0,000002355555	0,000000282812	0,000006052757	0,000006902304
B084	BOSSOLASCO	Piemonte	Cuneo	0,000031679637	0,000010662660	0,000021089575	0,000013949281	0,000000000000	0,000024788899	0,000008770707	0,000001979812	0,000017681796	0,000018991129
B101	BOVES	Piemonte	Cuneo	0,000207507357	0,000117145939	0,000170442620	0,000145129474	0,000000000000	0,000204620029	0,000143760914	0,000025571073	0,000156160798	0,000160030487
B111	BRA	Piemonte	Cuneo	0,000548191287	0,000428721017	0,000505261773	0,000583241594	0,000368829493	0,000526124943	0,000555829717	0,000798512681	0,000545767070	0,000532621343
B167	BRIAGLIA	Piemonte	Cuneo	0,000020244085	0,000003450682	0,000007026889	0,000005899451	0,000002670115	0,000010956899	0,000003438102	0,000000789504	0,000008594902	0,000009540441
B175	BRIGA ALTA	Piemonte	Cuneo	0,000015038859	0,000000876091	0,000000387955	0,000002770434	0,000000711973	0,000014975729	0,000000657699	0,000000158781	0,000005685805	0,000006708491
B200	BRONDELLO	Piemonte	Cuneo	0,000019214380	0,000003060358	0,000003701468	0,000003597584	0,000000000000	0,000012846246	0,000003324036	0,000000279106	0,000007436978	0,000008783804
B204	BROSSASCO	Piemonte	Cuneo	0,000037024594	0,000015265647	0,000025320495	0,000015587027	0,000013404735	0,000036410365	0,000014635908	0,000002039711	0,000022760242	0,000025276542
B285	BUSCA	Piemonte	Cuneo	0,000219501764	0,000115481097	0,000158396987	0,000152864281	0,000000000000	0,000226220782	0,000161900142	0,000155522406	0,000169238785	0,000174982815
B467	CAMERANA	Piemonte	Cuneo	0,000025796084	0,000006976836	0,000015462163	0,000009675497	0,000000000000	0,000024278876	0,000007916300	0,000000848472	0,000014200424	0,000015787728
B573	CANALE	Piemonte	Cuneo	0,000115182819	0,000072927658	0,000112128559	0,000074753672	0,000000000000	0,000100634987	0,000089193263	0,000159740777	0,000093528969	0,000100115175
B621	CANOSIO	Piemonte	Cuneo	0,000015626631	0,000001608523	0,000001664994	0,000001842398	0,000000000000	0,000013215014	0,000001138867	0,000000476343	0,000005629102	0,000006957444
B692	CAPRAUNA	Piemonte	Cuneo	0,000015460621	0,000001108972	0,000000575395	0,000001953407	0,000001415616	0,000008440806	0,000001468680	0,000000141416	0,000004963436	0,000006019327
B719	CARAGLIO	Piemonte	Cuneo	0,000157262036	0,000082272769	0,000137271382	0,000113140950	0,000000000000	0,000145929969	0,000104014409	0,000020154463	0,000117944165	0,000119629089
B720	CARAMAGNA PIEMONTE	Piemonte	Cuneo	0,000075089639	0,000047584329	0,000066699269	0,000042095788	0,000000000000	0,000066672604	0,000040090186	0,000114691351	0,000056156110	0,000061088344
B755	CARDÈ	Piemonte	Cuneo	0,000033963996	0,000014986151	0,000020462637	0,000013690757	0,000000000000	0,000026972678	0,000013434355	0,000008890864	0,000019527687	0,000021575230
B841	CARRÙ	Piemonte	Cuneo	0,000116035250	0,000053538397	0,000072105181	0,000069890064	0,000039797185	0,000104328066	0,000065669337	0,000011082478	0,000078251790	0,000081185009
B845	CARTIGNANO	Piemonte	Cuneo	0,000017333892	0,000020040759	0,000004106647	0,000003247259	0,000001672410	0,000010120254	0,000002083552	0,000000716021	0,000006515439	0,000007661888
B894	CASALGRASSO	Piemonte	Cuneo	0,000041329370	0,000021528020	0,000025120084	0,000022105003	0,000000000000	0,000032353450	0,000018283998	0,000003810463	0,000025405690	0,000026563542
C046	CASTAGNITO	Piemonte	Cuneo	0,000051924521	0,000024178960	0,000040803255	0,000025555423	0,000000000000	0,000041538639	0,000024087778	0,000068621873	0,000035093065	0,000038438784
C081	CASTELDELFINO	Piemonte	Cuneo	0,000021702687	0,000002986571	0,000002779898	0,000004354425	0,000000000000	0,000017810562	0,000002336820	0,000000476343	0,000008441929	0,000009875789
C165	CASTELLETTO STURA	Piemonte	Cuneo	0,000039586905	0,000017635550	0,000029309023	0,000025926305	0,000000000000	0,000033244279	0,000016540374	0,000004508332	0,000026197988	0,000026293293
C167	CASTELLETTO UZZONE	Piemonte	Cuneo	0,000019267022	0,000004524412	0,000007056901	0,000005929755	0,000000000000	0,000015228295	0,000004292977	0,000004423776	0,000009031085	0,000010119003
C173	CASTELLINALDO D'ALBA	Piemonte	Cuneo	0,000031336704	0,000010439703	0,000019454956	0,000012435381	0,000000000000	0,000021661043	0,000009914673	0,000001502935	0,000016778625	0,000018302196
C176	CASTELLINO TANARO	Piemonte	Cuneo	0,000019444998	0,000003300270	0,000005688454	0,000004839276	0,000000000000	0,000013112688	0,000003435828	0,000000127622	0,000008122901	0,000009274767
C205	CASTELMAGNO	Piemonte	Cuneo	0,000018385886	0,000001340839	0,000001684997	0,000002607570	0,000000000000	0,000013073613	0,000007784157	0,000000000000	0,000006259954	0,000007541177
C214	CASTELNUOVO DI CEVA	Piemonte	Cuneo	0,000015443833	0,000001218433	0,000002169827	0,000002093862	0,000000000000	0,000006707647	0,000001373584	0,000000124710	0,000004942490	0,000005941763
C314	CASTIGLIONE FALLETTO	Piemonte	Cuneo	0,000028131127	0,000006146891	0,000012429617	0,000016995167	0,000000000000	0,000019048468	0,000006595858	0,000002267639	0,000015329836	0,000014745653
C317	CASTIGLIONE TINELLA	Piemonte	Cuneo	0,000030317216	0,000009181849	0,000016434727	0,000011779824	0,000000000000	0,000022642815	0,000011200410	0,000001160822	0,000016233064	0,000017795220
C323	CASTINO	Piemonte	Cuneo	0,000023989715	0,000005450639	0,000009486347	0,000008832590	0,000000000000	0,000019844213	0,000006388618	0,000000452762	0,000011963983	0,000013062448
C375	CAVALLERLEONE	Piemonte	Cuneo	0,000026956496	0,000007136910	0,000011265599	0,000010192461	0,000000000000	0,000020059815	0,000006983299	0,000003030875	0,000013461289	0,000014607965
C376	CAVALLERMAGGIORE	Piemonte	Cuneo	0,000118383245	0,000066344896	0,000100732971	0,000084638518	0,000039148715	0,000110878873	0,000081250841	0,000015695765	0,000090503905	0,000092561431
C441	CELLE DI MACRA	Piemonte	Cuneo	0,000016116289	0,000001666291	0,000002056759	0,000002127975	0,000001398188	0,000012103609	0,000001125263	0,000000000000	0,000005746486	0,000007015827
C466	CENTALLO	Piemonte	Cuneo	0,000150789473	0,000090191510	0,000136724635	0,000102487801	0,000044541087	0,000137796081	0,000105043315	0,000019768290	0,000115030288	0,000119430080
C504	CERESOLE ALBA	Piemonte	Cuneo	0,000052525702	0,000021658550	0,000034176329	0,000037786628	0,000000000000	0,000049026571	0,000027222864	0,000079310625	0,000039144100	0,000039620289

Codice catastale	Denominazione	Regione	Provincia	FUNZIONI GENERALI	POLIZIA LOCALE	ISTRUZIONE PUBBLICA	RIFIUTI	TPL	VIABILITÀ E TERRITORIO	SOCIALE	ASILI NIDO	COMPLESSIVO	COMPLESSIVO SENZA RIFIUTI
C530	CERRETTO LANGHE	Piemonte	Cuneo	0,000022730047	0,000004980577	0,000003703986	0,000008253005	0,000000000000	0,000014160782	0,000005649293	0,000000911157	0,000010006511	0,000010621625
C547	CERVASCA	Piemonte	Cuneo	0,000173162774	0,000047238114	0,000107615309	0,000073836302	0,000000000000	0,000101712513	0,000073652215	0,000016980486	0,000094448734	0,000101679391
C550	CERVERE	Piemonte	Cuneo	0,000058981946	0,000026981269	0,000035638681	0,000029892918	0,000000000000	0,000048520041	0,000026167118	0,000027708493	0,000036694126	0,000039079929
C589	CEVA	Piemonte	Cuneo	0,000141943026	0,000102685224	0,000084944230	0,000092497527	0,000000000000	0,000134810043	0,000096046501	0,000016858458	0,000101501328	0,000104659781
C599	CHERASCO	Piemonte	Cuneo	0,000217496210	0,000147472728	0,000181738413	0,000216515032	0,000095911032	0,000206536948	0,000131360358	0,000029076438	0,000181813533	0,000169640558
C653	CHIUSA DI PESIO	Piemonte	Cuneo	0,000098202657	0,000046870060	0,000078434932	0,000061237454	0,000000000000	0,000110878834	0,000056181920	0,000008917921	0,000070807192	0,000074164170
C681	CIGLIÈ	Piemonte	Cuneo	0,000017024490	0,000002148945	0,000003752668	0,000002807094	0,000000000000	0,000008950107	0,000002010716	0,000000354035	0,000006081910	0,000007230686
C738	CISSONE	Piemonte	Cuneo	0,000015879758	0,000001052130	0,000001996194	0,000002080030	0,000001038262	0,000006577587	0,000001067146	0,000000141749	0,000004961704	0,000005972570
C792	CLAVESANA	Piemonte	Cuneo	0,000029494183	0,000012676474	0,000021121734	0,000016106653	0,000000000000	0,000024476131	0,000010559951	0,000002403091	0,000018215086	0,000018954706
D022	CORNELIANO D'ALBA	Piemonte	Cuneo	0,000055521571	0,000026577653	0,000046311633	0,000029634504	0,000000000000	0,000044442462	0,000027301541	0,000005441924	0,000036141657	0,000038424308
D062	CORTEMILIA	Piemonte	Cuneo	0,000062655569	0,000028286525	0,000057561817	0,000049795141	0,000000000000	0,000061194445	0,000034818648	0,000004787777	0,000047493188	0,000046685684
D093	COSSANO BELBO	Piemonte	Cuneo	0,000032962941	0,000014965287	0,000021609572	0,000020834456	0,000009350787	0,000028918527	0,000012103607	0,000002208743	0,000021411861	0,000021614409
D120	COSTIGLIOLE SALUZZO	Piemonte	Cuneo	0,000079408515	0,000040064244	0,000055849366	0,000041508599	0,000000000000	0,000070924605	0,000048656010	0,000008547359	0,000052651873	0,000056560833
D133	CRAVANZANA	Piemonte	Cuneo	0,000021825768	0,000004355575	0,000013466288	0,000007528899	0,000000000000	0,000016102620	0,000004969983	0,000001018404	0,000011000447	0,000012218235
D172	CRISSOLO	Piemonte	Cuneo	0,000025765600	0,000005189714	0,000002553933	0,000009208015	0,000000000000	0,000025904767	0,000002203714	0,000000317562	0,000011558308	0,000012382769
D205	CUNEO	Piemonte	Cuneo	0,001091883250	0,001586048650	0,001041465360	0,001061949888	0,002354771571	0,001132532137	0,001186970737	0,001295041317	0,001180701097	0,001222357957
D271	DEMONTE	Piemonte	Cuneo	0,000064623860	0,000026835606	0,000048363686	0,000031514485	0,000000000000	0,000084041630	0,000029199044	0,000010882465	0,000043928022	0,000048282580
D291	DIANO D'ALBA	Piemonte	Cuneo	0,000088806541	0,000039727038	0,000071037154	0,000051332490	0,000000000000	0,000075853182	0,000050113416	0,000010735149	0,000059889315	0,000062890973
D314	DOGLIANI	Piemonte	Cuneo	0,000121096741	0,000060476327	0,000082340252	0,000082944752	0,000000000000	0,000108612247	0,000072312181	0,000011311407	0,000084678961	0,000085287305
D372	DRONERO	Piemonte	Cuneo	0,000147133090	0,000074530131	0,000118556703	0,000124362155	0,000093021108	0,000160784672	0,000124375514	0,000308610860	0,000135049572	0,000138798622
D401	ELVA	Piemonte	Cuneo	0,000015216459	0,000001705117	0,000001946907	0,000001879347	0,000000000000	0,000009724918	0,000001151808	0,000000000000	0,000005168463	0,000006322255
D410	ENTRACQUE	Piemonte	Cuneo	0,000053300274	0,000014963087	0,000018822974	0,000030557240	0,000000000000	0,000074018122	0,000011521064	0,000002165847	0,000032532176	0,000033224966
D412	ENVIE	Piemonte	Cuneo	0,000053476283	0,000021575793	0,000032004233	0,000022754998	0,000000000000	0,000050782546	0,000025107116	0,000004861443	0,000032144314	0,000035438002
D499	FARIGLIANO	Piemonte	Cuneo	0,000052504202	0,000024638657	0,000042688958	0,000050645701	0,000000000000	0,000043622923	0,000024515188	0,000003810193	0,000039811426	0,000036010860
D511	FAULE	Piemonte	Cuneo	0,000022457805	0,000004975960	0,000010082808	0,000007135866	0,000000000000	0,000012567720	0,000004575027	0,000001269691	0,000010150081	0,000011207441
D523	FEISOGLIO	Piemonte	Cuneo	0,000020146111	0,000003732738	0,000006611668	0,000006365406	0,000000000000	0,000013618948	0,000004570784	0,000000704609	0,000009064685	0,000010011568
D742	FOSSANO	Piemonte	Cuneo	0,000410831272	0,000345447238	0,000391400305	0,000495735593	0,000312839610	0,000446382237	0,000454377002	0,000518077480	0,000437751657	0,000417411411
D751	FRABOSA SOPRANA	Piemonte	Cuneo	0,000052759942	0,000011054344	0,000015019716	0,000019181782	0,000000000000	0,000057093932	0,000010746285	0,000001414554	0,000026535920	0,000029115686
D752	FRABOSA SOTTANA	Piemonte	Cuneo	0,000077253676	0,000036954179	0,000031362302	0,000055737121	0,000018324260	0,000120796239	0,000025175133	0,000004287075	0,000055286609	0,000055128574
D782	FRASSINO	Piemonte	Cuneo	0,000025000422	0,000003879260	0,000005207965	0,000009637754	0,000000000000	0,000023919883	0,000003402168	0,000000707088	0,000011739174	0,000012476334
D856	GAIOLA	Piemonte	Cuneo	0,000023780973	0,000006952870	0,000018137060	0,000010354217	0,000000000000	0,000016866156	0,000006270010	0,000001352957	0,000013208318	0,000014209511
D894	GAMBASCA	Piemonte	Cuneo	0,000019965154	0,000003959608	0,000007269769	0,000004867597	0,000000000000	0,000013110090	0,000003671621	0,000000685734	0,000008540803	0,000009829331
D920	GARESSIO	Piemonte	Cuneo	0,000100838349	0,000040548542	0,000051747220	0,000113397983	0,000037835400	0,000123173798	0,000047903036	0,000046177272	0,000083830123	0,000073457982
D967	GENOLA	Piemonte	Cuneo	0,000065992155	0,000028058422	0,000055848587	0,000045206587	0,000000000000	0,000052169961	0,000029954162	0,000008541515	0,000045026093	0,000044962777
E111	GORZEGNO	Piemonte	Cuneo	0,000019995194	0,000003074225	0,000003054066	0,000004264261	0,000000000000	0,000014302749	0,000003745346	0,000000423762	0,000007924114	0,000009207958
E115	GOTTASECCA	Piemonte	Cuneo	0,000016423020	0,000001544341	0,000001652107	0,000002243930	0,000000000000	0,000008805766	0,000001834757	0,000000424000	0,000005461413	0,000006590077
E118	GOVONE	Piemonte	Cuneo	0,000061860340	0,000031457299	0,000050827994	0,000035870442	0,000000000000	0,000053009268	0,000027644294	0,000005886616	0,000041016382	0,000042821532
E182	GRINZANE CAVOUR	Piemonte	Cuneo	0,000051010191	0,000017498552	0,000044865704	0,000026939850	0,000000000000	0,000041018618	0,000025172518	0,000005844476	0,000033023602	0,000035157728
E251	GUARENE	Piemonte	Cuneo	0,000086808859	0,000045885200	0,000069537616	0,000067957993	0,000000000000	0,000073665535	0,000048716331	0,000008662536	0,000063488730	0,000061920952
E282	IGLIANO	Piemonte	Cuneo	0,000014781412	0,000000770023	0,000001502712	0,000002192790	0,000000897695	0,000005239874	0,000001198579	0,000000129622	0,000004548403	0,000005374731
E327	ISASCA	Piemonte	Cuneo	0,000015885503	0,000000890249	0,000001716944	0,000001300806	0,000000000000	0,000007090218	0,000000915033	0,000000282832	0,000004721887	0,000005921971
E430	LA MORRA	Piemonte	Cuneo	0,000080008383	0,000038638231	0,000062227196	0,000056453380	0,000000000000	0,000067850632	0,000038874600	0,000007338911	0,000055451552	0,000055100119
E406	LAGNASCO	Piemonte	Cuneo	0,000039919702	0,000024100913	0,000023951635	0,000028769852	0,000009835959	0,000031709154	0,000018688124	0,000002904499	0,000027161723	0,000026597606
E540	LEQUIO BERRIA	Piemonte	Cuneo	0,000024519638	0,000005250490	0,000016670024	0,000007352042	0,000000000000	0,000017040394	0,000006582459	0,000000877106	0,000012315279	0,000014056338
E539	LEQUIO TANARO	Piemonte	Cuneo	0,000029097915	0,000008016797	0,000013512857	0,000011660676	0,000000000000	0,000021728103	0,000008517461	0,000002435360	0,000015027685	0,000016208801
E546	LESEGNO	Piemonte	Cuneo	0,000031950071	0,000012899464	0,000023916730	0,000021992939	0,000000000000	0,000024631413	0,000009181849	0,000004129245	0,000020473593	0,000019940620
E564	LEVICE	Piemonte	Cuneo	0,000018419216	0,000002577061	0,000006305524	0,000004925737	0,000000000000	0,000012646363	0,000003105232	0,000000282831	0,000007874678	0,000008909141
E597	LIMONE PIEMONTE	Piemonte	Cuneo	0,000092633530	0,000043450340	0,000026314996	0,000053634487	0,000020605428	0,000107520646	0,000023446524	0,000003016836	0,000055703475	0,000056429258
E615	LISIO	Piemonte	Cuneo	0,000016806288	0,000002113712	0,000003002623	0,000002844127	0,000000000000	0,000010757728	0,000002271647	0,000000689480	0,000006218379	0,000007402037
E789	MACRA	Piemonte	Cuneo	0,000018348774	0,000001021134	0,000001051762	0,000002365399	0,000000000000	0,000009679740	0,000000853101	0,000000000000	0,000005690361	0,000006856727
E809	MAGLIANO ALFIERI	Piemonte	Cuneo	0,000056836592	0,000026946198	0,000047803283	0,000041190081	0,000000000000	0,000044135870	0,000025122356	0,000007598749	0,000039327560	0,000038674205
E808	MAGLIANO ALPI	Piemonte	Cuneo	0,000056749200	0,000025235351	0,000038007265	0,000038642270	0,000000000000	0,000050504262	0,000027220672	0,000003809937	0,000038196037	0,000038039503
E887	MANGO	Piemonte	Cuneo	0,000036165471	0,000017707429	0,000032681708	0,000015487013	0,000014870779	0,000034306091	0,000020995435	0,000002648100	0,000024499067	0,000027660414
E894	MANTA	Piemonte	Cuneo	0,000086966935	0,000044083547	0,000057964142	0,000067513093	0,000000000000	0,000074847145	0,000050250895	0,000010336671	0,000062217223	0,000060359479
E939	MARENE	Piemonte	Cuneo	0,000075336799	0,000041158935	0,000055652291	0,000050825156	0,000000000000	0,000066429872	0,000042261123	0,000030786819	0,000053657377	0,000054650895
E945	MARGARITA	Piemonte	Cuneo	0,000041098395	0,000018612413	0,000025751584	0,000019887865	0,000000000000	0,000033261172	0,000019102335	0,000004502632	0,000024927974	0,000026695999
E963	MARMORA	Piemonte	Cuneo	0,000020011884	0,000001718856	0,000001287556	0,000002570915	0,000000000000	0,000014045242	0,000000979325	0,000000000000	0,000006688377	0,000008132746
E973	MARSAGLIA	Piemonte	Cuneo	0,000018541956	0,000002608045	0,000002924919	0,000003372938	0,000000000000	0,000012274285	0,000003033047	0,000000548749	0,000007012141	0,000008288740
E988	MARTINIANA PO	Piemonte	Cuneo	0,000027277619	0,000010100108	0,000019813843	0,000009432317	0,000000000000	0,000023640972	0,000011063425	0,000001249773	0,000015480126	0,000017601643
F114	MELLE	Piemonte	Cuneo	0,000023622653	0,000004421745	0,000004086066	0,000007932410	0,000000000000	0,000022674947	0,000003664123	0,000001272746	0,000010832578	0,000011849931
F279	MOIOLA	Piemonte	Cuneo	0,000019709082	0,000002503615	0,000004479269	0,000004933532	0,000000000000	0,000013201602	0,000002960020	0,000000282831	0,000007929446	0,000008980386

Codice catastale	Denominazione	Regione	Provincia	FUNZIONI GENERALI	POLIZIA LOCALE	ISTRUZIONE PUBBLICA	RIFIUTI	TPL	VIABILITÀ E TERRITORIO	SOCIALE	ASILI NIDO	COMPLESSIVO	COMPLESSIVO SENZA RIFIUTI
F309	MOMBARCARO	Piemonte	Cuneo	0,000019697774	0,000002946328	0,000003175663	0,000005984739	0,000000000000	0,000016044341	0,000003764006	0,000000424239	0,000008530980	0,000009424179
F312	MOMBASIGLIO	Piemonte	Cuneo	0,000024801546	0,000007049461	0,000014846407	0,000010554229	0,000000000000	0,000020812405	0,000008122192	0,000002062283	0,000013823910	0,000014970885
F326	MONASTERO DI VASCO	Piemonte	Cuneo	0,000040601788	0,000015199916	0,000028537279	0,000018227412	0,000000000000	0,000037600128	0,000017086217	0,000003069719	0,000024677867	0,000026940629
F329	MONASTEROLO CASOTTO	Piemonte	Cuneo	0,000015715372	0,000000909731	0,000001182311	0,000002633944	0,000000000000	0,000009222600	0,000001158208	0,000000141416	0,000005253785	0,000006172801
F330	MONASTEROLO DI SAVIGLIANO	Piemonte	Cuneo	0,000038310066	0,000015425880	0,000023698922	0,000018589630	0,000000000000	0,000030233566	0,000014949156	0,000002770739	0,000022487448	0,000023854768
F338	MONCHIERO	Piemonte	Cuneo	0,000023461558	0,000005219881	0,000013991322	0,000010187355	0,000002409462	0,000015144172	0,000005853933	0,000001549178	0,000012260236	0,000012987384
F351	MONDOVÌ	Piemonte	Cuneo	0,000428386791	0,000498467907	0,000400633526	0,000466348554	0,000561308391	0,000485879376	0,000475640851	0,000565649090	0,000463345407	0,000462291930
F355	MONESIGLIO	Piemonte	Cuneo	0,000025984393	0,000009056362	0,000015280596	0,000011912928	0,000000000000	0,000020681777	0,000009799202	0,000001832935	0,000014837899	0,000015863953
F358	MONFORTE D'ALBA	Piemonte	Cuneo	0,000067410030	0,000029111590	0,000051656484	0,000044340867	0,000000000000	0,000054787217	0,000029227596	0,000005789971	0,000044698914	0,000044824514
F405	MONTALDO DI MONDOVÌ	Piemonte	Cuneo	0,000041146160	0,000007627508	0,000011576952	0,000015195065	0,000000000000	0,000045986490	0,000007858810	0,000001311677	0,000020771315	0,000022727413
F408	MONTALDO ROERO	Piemonte	Cuneo	0,000029554919	0,000009099423	0,000016017303	0,000009467741	0,000000000000	0,000023329156	0,000009869655	0,000001618206	0,000015317368	0,000017369365
F424	MONTANERA	Piemonte	Cuneo	0,000026355384	0,000008222239	0,000018229320	0,000009948752	0,000000000000	0,000018935589	0,000007915408	0,000002548817	0,000014253375	0,000015763398
F550	MONTELUPO ALBESE	Piemonte	Cuneo	0,000024421104	0,000006205721	0,000010064752	0,000008834237	0,000000000000	0,000014650212	0,000005624689	0,000001413275	0,000011473776	0,000012399703
F558	MONTEMALE DI CUNEO	Piemonte	Cuneo	0,000019157273	0,000002560303	0,000004960857	0,000003242822	0,000000000000	0,000012389228	0,000002253450	0,000000132704	0,000007236910	0,000008638001
F608	MONTEROSSO GRANA	Piemonte	Cuneo	0,000029554801	0,000007434585	0,000018321784	0,000009629695	0,000000000000	0,000030958142	0,000006803186	0,000001414159	0,000015973255	0,000018198519
F654	MONTEU ROERO	Piemonte	Cuneo	0,000047868155	0,000019179552	0,000027021186	0,000019046298	0,000000000000	0,000042769243	0,000021109613	0,000003579693	0,000027646415	0,000030663258
F666	MONTEZEMOLO	Piemonte	Cuneo	0,000020531799	0,000002708510	0,000002622483	0,000005948987	0,000000000000	0,000011304598	0,000003543942	0,000000424248	0,000007995335	0,000008713176
F669	MONTICELLO D'ALBA	Piemonte	Cuneo	0,000067345336	0,000029402336	0,000048107113	0,000029886030	0,000000000000	0,000045135078	0,000027627728	0,000007866704	0,000039169090	0,000042425504
F385	MONTÀ	Piemonte	Cuneo	0,000100214537	0,000063741755	0,000084429149	0,000069567401	0,000000000000	0,000095311553	0,000067864771	0,000124654192	0,000079726482	0,000083290197
F723	MORETTA	Piemonte	Cuneo	0,000089214296	0,000045912747	0,000079513973	0,000071548176	0,000000000000	0,000078689611	0,000059360917	0,000009419763	0,000068470154	0,000067390411
F743	MOROZZO	Piemonte	Cuneo	0,000054326160	0,000024256308	0,000052094843	0,000021766668	0,000000000000	0,000047563766	0,000026031970	0,000005430620	0,000034633659	0,000039147284
F809	MURAZZANO	Piemonte	Cuneo	0,000033536424	0,000012531307	0,000023595678	0,000012593553	0,000000000000	0,000033598556	0,000011713814	0,000002248956	0,000019666592	0,000022147751
F811	MURELLO	Piemonte	Cuneo	0,000032862533	0,000012942595	0,000014024569	0,000014530112	0,000000000000	0,000024422015	0,000010234941	0,000001847256	0,000017479149	0,000018513644
F846	NARZOLE	Piemonte	Cuneo	0,000079859621	0,000040403753	0,000055019962	0,000035898709	0,000000000000	0,000073247091	0,000051310258	0,000009817109	0,000051936521	0,000057562442
F863	NEIVE	Piemonte	Cuneo	0,000086831745	0,000041120042	0,000070419515	0,000050798315	0,000000000000	0,000074810931	0,000056657787	0,000007271540	0,000060136992	0,000063412917
F883	NEVIGLIE	Piemonte	Cuneo	0,000020165955	0,000004322892	0,000003845912	0,000005383411	0,000000000000	0,000011748487	0,000004553431	0,000000847428	0,000008273541	0,000009287373
F894	NIELLA BELBO	Piemonte	Cuneo	0,000021639896	0,000005241240	0,000011732566	0,000006440347	0,000004336598	0,000015977424	0,000005039770	0,000000909178	0,000010651511	0,000012128750
F895	NIELLA TANARO	Piemonte	Cuneo	0,000037155432	0,000014195756	0,000017442949	0,000020287771	0,000000000000	0,000029775075	0,000012713566	0,000003004535	0,000021411884	0,000021806213
F961	NOVELLO	Piemonte	Cuneo	0,000036795967	0,000012313006	0,000027103674	0,000018769406	0,000000000000	0,000026121983	0,000011727680	0,000003100631	0,000021489130	0,000022443184
F972	NUCETTO	Piemonte	Cuneo	0,000022139049	0,000004105438	0,000015645304	0,000004786725	0,000000000000	0,000015094622	0,000003903365	0,000000717413	0,000010318352	0,000012258797
G066	ONCINO	Piemonte	Cuneo	0,000015815773	0,000001488639	0,000001000114	0,000002328170	0,000000000000	0,000015372073	0,000001245964	0,000000158781	0,000005959524	0,000007233370
G114	ORMEA	Piemonte	Cuneo	0,000073639882	0,000022098038	0,000023431986	0,000048217199	0,000025655386	0,000086374103	0,000028111500	0,000001414158	0,000047042968	0,000046631058
G183	OSTANA	Piemonte	Cuneo	0,000017726049	0,000001659932	0,000001638767	0,000003178440	0,000000000000	0,000010903099	0,000001285498	0,000000476317	0,000006132126	0,000007168253
G228	PAESANA	Piemonte	Cuneo	0,000087200509	0,000034758775	0,000048202218	0,000049264916	0,000000000000	0,000102960631	0,000038970087	0,000005232315	0,000057025119	0,000059747329
G240	PAGNO	Piemonte	Cuneo	0,000024628586	0,000006663031	0,000015499584	0,000009593005	0,000000000000	0,000017760096	0,000006557575	0,000001590096	0,000012973318	0,000014159101
G302	PAMPARATO	Piemonte	Cuneo	0,000032377529	0,000004116250	0,000011577536	0,000011123238	0,000000000000	0,000034724501	0,000005025980	0,000000283109	0,000015936203	0,000017624548
G339	PAROLDO	Piemonte	Cuneo	0,000018177076	0,000002379391	0,000002263584	0,000004242366	0,000000000000	0,000011051487	0,000002772629	0,000000227516	0,000006865968	0,000007786305
G457	PERLETTO	Piemonte	Cuneo	0,000019521203	0,000003085613	0,000003436650	0,000004971050	0,000002860959	0,000012437665	0,000003604236	0,000000339598	0,000007912003	0,000008943663
G458	PERLO	Piemonte	Cuneo	0,000015539510	0,000001250358	0,000001579417	0,000002117703	0,000000000000	0,000007860047	0,000001432424	0,000000412257	0,000005050682	0,000006079545
G526	PEVERAGNO	Piemonte	Cuneo	0,000140997680	0,000068716171	0,000091149356	0,000093274302	0,000000000000	0,000136565552	0,000082535730	0,000014303603	0,000098000058	0,000099657811
G532	PEZZOLO VALLE UZZONE	Piemonte	Cuneo	0,000021417362	0,000003773426	0,000010396127	0,000009379105	0,000000000000	0,000017418604	0,000004570243	0,000000282829	0,000011028472	0,000011607055
G561	PIANFEI	Piemonte	Cuneo	0,000061588222	0,000026517369	0,000037608847	0,000027603247	0,000000000000	0,000050845981	0,000025836782	0,000005656672	0,000036207552	0,000039225865
G575	PIASCO	Piemonte	Cuneo	0,000066378687	0,000027042307	0,000043631498	0,000045599135	0,000000000000	0,000061042543	0,000037359906	0,000006627200	0,000045677742	0,000045705316
G625	PIETRAPORZIO	Piemonte	Cuneo	0,000017435532	0,000001794002	0,000001483036	0,000004363985	0,000000000000	0,000014274694	0,000001252803	0,000000000000	0,000006751866	0,000007589513
G683	PIOBESI D'ALBA	Piemonte	Cuneo	0,000036589661	0,000011846629	0,000033040604	0,000021116184	0,000000000000	0,000028022013	0,000014912422	0,000005144237	0,000023598450	0,000024469206
G697	PIOZZO	Piemonte	Cuneo	0,000042614504	0,000011158166	0,000025123183	0,000018808939	0,000000000000	0,000026117245	0,000011458990	0,000003452724	0,000022268447	0,000023482011
G742	POCAPAGLIA	Piemonte	Cuneo	0,000074719246	0,000037795748	0,000076701204	0,000044162429	0,000029111529	0,000065147244	0,000040177111	0,000007907401	0,000053913604	0,000057334229
G800	POLONGHERA	Piemonte	Cuneo	0,000034673748	0,000014723535	0,000014391891	0,000017106265	0,000000000000	0,000026476438	0,000015088638	0,000002657540	0,000019701268	0,000020611571
G837	PONTECHIANALE	Piemonte	Cuneo	0,000027958777	0,000004402187	0,000001702718	0,000009509923	0,000000000000	0,000032979350	0,000002682632	0,000000635123	0,000012831582	0,000013996790
G970	PRADLEVES	Piemonte	Cuneo	0,000021342256	0,000003045960	0,000004115599	0,000005564852	0,000000000000	0,000016028499	0,000003468695	0,000001414298	0,000008862521	0,000010019314
H011	PRAZZO	Piemonte	Cuneo	0,000019210491	0,000003387092	0,000006260890	0,000005785661	0,000000000000	0,000020596997	0,000002631505	0,000000158781	0,000009174580	0,000010363383
H059	PRIERO	Piemonte	Cuneo	0,000022159476	0,000005945517	0,000009374583	0,000009133598	0,000000000000	0,000018740119	0,000005755600	0,000001684051	0,000011522171	0,000012360061
H068	PRIOCCA	Piemonte	Cuneo	0,000052795333	0,000024750068	0,000045870934	0,000029987012	0,000000000000	0,000044276773	0,000024744704	0,000006582240	0,000035145895	0,000036955585
H069	PRIOLA	Piemonte	Cuneo	0,000029105611	0,000007863791	0,000012453655	0,000010421534	0,000000000000	0,000025853265	0,000009110489	0,000001917579	0,000015123990	0,000016773569
H085	PRUNETTO	Piemonte	Cuneo	0,000024105223	0,000006224219	0,000009485115	0,000007030238	0,000000000000	0,000019027674	0,000006065640	0,000000566443	0,000011428394	0,000012971228
H150	RACCONIGI	Piemonte	Cuneo	0,000183464772	0,000110764926	0,000129673945	0,000149083389	0,000000000000	0,000170502749	0,000147399985	0,000202193756	0,000150058226	0,000150400190
H247	REVELLO	Piemonte	Cuneo	0,000099457258	0,000049635917	0,000067599277	0,000063657568	0,000000000000	0,000096704019	0,000058895710	0,000010735407	0,000069257433	0,000071221816
H285	RIFREDDO	Piemonte	Cuneo	0,000032569156	0,000011943780	0,000024068909	0,000012111173	0,000000000000	0,000026672892	0,000012834285	0,000003318738	0,000018760810	0,000021093443
H326	RITTANA	Piemonte	Cuneo	0,000016006946	0,000001213937	0,000002243145	0,000003931658	0,000000000000	0,000009723306	0,000001418692	0,000000000000	0,000005901483	0,000006592479
H362	ROASCHIA	Piemonte	Cuneo	0,000019092160	0,000001367073	0,000000201668	0,000004054548	0,000001538205	0,000014595739	0,000001796012	0,000000000000	0,000006971724	0,000007995044
H363	ROASCIO	Piemonte	Cuneo	0,000014836410	0,000012069054	0,000002261999	0,000001713803	0,000000000000	0,000006451475	0,000000937583	0,000000000000	0,000005382813	0,000006669868

Codice catastale	Denominazione	Regione	Provincia	FUNZIONI GENERALI	POLIZIA LOCALE	ISTRUZIONE PUBBLICA	RIFIUTI	TPL	VIABILITÀ E TERRITORIO	SOCIALE	ASILI NIDO	COMPLESSIVO	COMPLESSIVO SENZA RIFIUTI
H377	ROBILANTE	Piemonte	Cuneo	0,000062563504	0,000022650655	0,000048078882	0,000036715066	0,000000000000	0,000060295067	0,000029336315	0,000005055596	0,000041508620	0,000043190155
H378	ROBURENT	Piemonte	Cuneo	0,000050758505	0,000009637322	0,000009198895	0,000019889030	0,000006344648	0,000053036245	0,000008082638	0,000001429028	0,000024785640	0,000026503326
H391	ROCCA CIGLIÈ	Piemonte	Cuneo	0,000016017994	0,000001541887	0,000002291814	0,000002234105	0,000000000000	0,000007808173	0,000002077526	0,000000000000	0,000005364940	0,000006463209
H395	ROCCA DE' BALDI	Piemonte	Cuneo	0,000046782841	0,000020751039	0,000037156751	0,000022165357	0,000000000000	0,000042260484	0,000021298377	0,000070126808	0,000032210680	0,000035734489
H385	ROCCABRUNA	Piemonte	Cuneo	0,000050202130	0,000018193375	0,000032464499	0,000027119677	0,000000000000	0,000047950007	0,000020724690	0,000002946079	0,000031373871	0,000032866204
H407	ROCCAFORTE MONDOVÌ	Piemonte	Cuneo	0,000074394181	0,000030151830	0,000037909658	0,000034792870	0,000000000000	0,000086194002	0,000030453480	0,000005515208	0,000045798025	0,000049658535
H447	ROCCASPARVERA	Piemonte	Cuneo	0,000026762968	0,000008312500	0,000023603790	0,000011666220	0,000000000000	0,000022052891	0,000007934169	0,000002056697	0,000015841120	0,000017305638
H453	ROCCAVIONE	Piemonte	Cuneo	0,000064213792	0,000027293045	0,000045976057	0,000032024748	0,000000000000	0,000065166439	0,000037164878	0,000005632400	0,000042476969	0,000046143515
H462	ROCCHETTA BELBO	Piemonte	Cuneo	0,000015445185	0,000000962911	0,000002864805	0,000003801874	0,000000000000	0,000007142961	0,000001721944	0,000000119415	0,000005564955	0,000006183427
H472	RODDI	Piemonte	Cuneo	0,000044411580	0,000017949325	0,000038709183	0,000018400470	0,000000000000	0,000033236166	0,000017841351	0,000002089389	0,000026537071	0,000029391317
H473	RODDINO	Piemonte	Cuneo	0,000021827238	0,000005171077	0,000009349523	0,000006235936	0,000000000000	0,000014434730	0,000005452395	0,000001272654	0,000010070652	0,000011415836
H474	RODELLO	Piemonte	Cuneo	0,000030547981	0,000010312272	0,000018262381	0,000013785166	0,000000000000	0,000022722084	0,000011141745	0,000002427109	0,000017163987	0,000018349248
H578	ROSSANA	Piemonte	Cuneo	0,000033842687	0,000021924338	0,000013617514	0,000011386145	0,000000000000	0,000030702810	0,000008589117	0,000002026998	0,000017923149	0,000020216271
H633	RUFFIA	Piemonte	Cuneo	0,000019551983	0,000003893749	0,000005776910	0,000005344312	0,000000000000	0,000010165683	0,000003581014	0,000001389943	0,000008046367	0,000008994224
H695	SALE DELLE LANGHE	Piemonte	Cuneo	0,000023915460	0,000005579475	0,000015922424	0,000009704256	0,000000000000	0,000018254401	0,000006029638	0,000000570220	0,000012781250	0,000013860632
H704	SALE SAN GIOVANNI	Piemonte	Cuneo	0,000018307072	0,000001904952	0,000002731711	0,000003091007	0,000000000000	0,000009061205	0,000002001664	0,000000000000	0,000006254345	0,000007364016
H710	SALICETO	Piemonte	Cuneo	0,000042210467	0,000017134284	0,000026816173	0,000020357561	0,000000000000	0,000039617014	0,000019736069	0,000001359854	0,000026040057	0,000028033426
H716	SALMOUR	Piemonte	Cuneo	0,000026134580	0,000007590860	0,000018114295	0,000011064128	0,000000000000	0,000018356534	0,000008552964	0,000001273291	0,000014421765	0,000015599594
H727	SALUZZO	Piemonte	Cuneo	0,000340895997	0,000296845606	0,000287413376	0,000338868286	0,000220501730	0,000366984603	0,000296098426	0,000476395150	0,000327810613	0,000323931681
H746	SAMBUCO	Piemonte	Cuneo	0,000016039219	0,000001721954	0,000002308821	0,000003681646	0,000001336191	0,000011435020	0,000001356497	0,000000158781	0,000006131581	0,000006990997
H755	SAMPEYRE	Piemonte	Cuneo	0,000071402992	0,000018096677	0,000030072077	0,000032588096	0,000012100456	0,000093595910	0,000012711331	0,000002832990	0,000041220496	0,000044248664
H770	SAN BENEDETTO BELBO	Piemonte	Cuneo	0,000016791502	0,000001801949	0,000002798431	0,000003703715	0,000000000000	0,000008579349	0,000002153388	0,000000000000	0,000006085298	0,000006920736
H812	SAN DAMIANO MACRA	Piemonte	Cuneo	0,000025480377	0,000005572676	0,000008916059	0,000009322640	0,000000000000	0,000029033289	0,000005448768	0,000000989913	0,000013289723	0,000014681340
I037	SAN MICHELE MONDOVÌ	Piemonte	Cuneo	0,000052041190	0,000020526066	0,000037736342	0,000025129266	0,000000000000	0,000047235976	0,000027786657	0,000005761342	0,000033180645	0,000036004997
H852	SANFRONT	Piemonte	Cuneo	0,000066679680	0,000027681405	0,000032570804	0,000033605222	0,000023589389	0,000069766695	0,000032442343	0,000004882711	0,000042217041	0,000045237990
H851	SANFRÈ	Piemonte	Cuneo	0,000066849712	0,000037017710	0,000062127108	0,000041478416	0,000024091856	0,000059231624	0,000041707913	0,000009269245	0,000049148247	0,000051838754
I210	SANT'ALBANO STURA	Piemonte	Cuneo	0,000059426393	0,000028344381	0,000049646036	0,000034007202	0,000000000000	0,000053353517	0,000026939149	0,000007629371	0,000039688290	0,000041681164
I316	SANTA VITTORIA D'ALBA	Piemonte	Cuneo	0,000072167267	0,000039350689	0,000060870923	0,000043994091	0,000000000000	0,000056987679	0,000037156094	0,000007439175	0,000048997994	0,000050753319
I367	SANTO STEFANO BELBO	Piemonte	Cuneo	0,000107512843	0,000050429222	0,000080887654	0,000076130009	0,000000000000	0,000090475657	0,000060909576	0,000007964579	0,000075312708	0,000075026006
I372	SANTO STEFANO ROERO	Piemonte	Cuneo	0,000040463048	0,000017386067	0,000027262323	0,000018147828	0,000000000000	0,000033210666	0,000018029560	0,000002308583	0,000024207138	0,000026332690
I470	SAVIGLIANO	Piemonte	Cuneo	0,000376180604	0,000378595061	0,000411994667	0,000410244394	0,000000000000	0,000431642843	0,000441661839	0,000402459471	0,000395249618	0,000389989585
I484	SCAGNELLO	Piemonte	Cuneo	0,000016864316	0,000002718470	0,000002908432	0,000002399554	0,000000000000	0,000009692101	0,000002338722	0,000000225843	0,000006008820	0,000007274918
I512	SCARNAFIGI	Piemonte	Cuneo	0,000053101638	0,000022728629	0,000032442572	0,000027450237	0,000000000000	0,000048046663	0,000027327971	0,000006466414	0,000033506280	0,000035630685
I646	SERRALUNGA D'ALBA	Piemonte	Cuneo	0,000040162962	0,000008453074	0,000011665644	0,000013264445	0,000000000000	0,000018715697	0,000006844687	0,000001697025	0,000016744586	0,000017965389
I659	SERRAVALLE LANGHE	Piemonte	Cuneo	0,000021152031	0,000004347790	0,000007353399	0,000005549630	0,000000000000	0,000012873095	0,000003732819	0,000000682080	0,000008968137	0,000010167319
I750	SINIO	Piemonte	Cuneo	0,000023798981	0,000006363429	0,000013565007	0,000005538826	0,000000000000	0,000014316778	0,000006222104	0,000001125200	0,000011004652	0,000012922014
I817	SOMANO	Piemonte	Cuneo	0,000021468405	0,000003714335	0,000003856257	0,000005969404	0,000003250392	0,000015077774	0,000004143700	0,000000564554	0,000009069824	0,000010157424
I822	SOMMARIVA DEL BOSCO	Piemonte	Cuneo	0,000133182323	0,000080774469	0,000094034893	0,000086442048	0,000000000000	0,000126475223	0,000098416994	0,000017044173	0,000097269596	0,000101067803
I823	SOMMARIVA PERNO	Piemonte	Cuneo	0,000070778117	0,000034195552	0,000064818673	0,000030512440	0,000000000000	0,000059770349	0,000036016639	0,000090869945	0,000048762159	0,000055163997
I985	STROPPO	Piemonte	Cuneo	0,000019454390	0,000003323523	0,000008938980	0,000004913446	0,000001013996	0,000012996441	0,000001769895	0,000000317562	0,000008337308	0,000009538368
L048	TARANTASCA	Piemonte	Cuneo	0,000054741921	0,000025318130	0,000041660931	0,000033778847	0,000000000000	0,000045297031	0,000022843291	0,000007848964	0,000035877805	0,000036614101
L252	TORRE BORMIDA	Piemonte	Cuneo	0,000017648651	0,000001993540	0,000002189605	0,000004508461	0,000000000000	0,000008501346	0,000002417605	0,000000282819	0,000006438026	0,000007114900
L241	TORRE MONDOVÌ	Piemonte	Cuneo	0,000023083347	0,000005395443	0,000012342217	0,000007475264	0,000004399274	0,000020673781	0,000006834715	0,000001785756	0,000012167320	0,000013813252
L278	TORRE SAN GIORGIO	Piemonte	Cuneo	0,000024607422	0,000020561612	0,000013680664	0,000010493693	0,000000000000	0,000018069728	0,000007095878	0,000001669292	0,000014048661	0,000015295711
L281	TORRESINA	Piemonte	Cuneo	0,000013659944	0,000000544613	0,000001279605	0,000000957554	0,000000000000	0,000004880849	0,000000811850	0,000000000000	0,000003826814	0,000004833325
L367	TREISO	Piemonte	Cuneo	0,000030624750	0,000008978106	0,000020837901	0,000012223250	0,000000000000	0,000020192231	0,000009610916	0,000002075210	0,000016463256	0,000017950612
L410	TREZZO TINELLA	Piemonte	Cuneo	0,000018244377	0,000003598673	0,000004583642	0,000003793576	0,000000000000	0,000011499520	0,000003987187	0,000000424238	0,000007398000	0,000008662400
L427	TRINITÀ	Piemonte	Cuneo	0,000056949116	0,000026699895	0,000060608292	0,000028697406	0,000000000000	0,000052497119	0,000027672483	0,000098180112	0,000042647689	0,000047541324
L558	VALDIERI	Piemonte	Cuneo	0,000044543718	0,000015403511	0,000023451156	0,000023109208	0,000000000000	0,000058115538	0,000012227387	0,000003394016	0,000027778482	0,000029416421
L580	VALGRANA	Piemonte	Cuneo	0,000030393017	0,000011807315	0,000019609827	0,000011916354	0,000000000000	0,000025319531	0,000009029913	0,000001433688	0,000016871755	0,000018610065
L631	VALLORIATE	Piemonte	Cuneo	0,000018823911	0,000001298491	0,000001446468	0,000003877445	0,000000000000	0,000011337003	0,000001836134	0,000000000000	0,000006596674	0,000007550556
L729	VENASCA	Piemonte	Cuneo	0,000045845465	0,000018342093	0,000033159736	0,000023765940	0,000000000000	0,000040870893	0,000018501929	0,000042537976	0,000030092115	0,000032311281
L758	VERDUNO	Piemonte	Cuneo	0,000029817464	0,000010948678	0,000008456314	0,000015711626	0,000000000000	0,000017659992	0,000005269243	0,000001430822	0,000014735730	0,000014393395
L771	VERNANTE	Piemonte	Cuneo	0,000058723917	0,000015865257	0,000022358100	0,000025786061	0,000000000000	0,000053798779	0,000016516196	0,000001979823	0,000031223609	0,000033131052
L804	VERZUOLO	Piemonte	Cuneo	0,000137858824	0,000077655034	0,000100395743	0,000093637012	0,000000000000	0,000128607713	0,000101306764	0,000017233588	0,000101373110	0,000104086863
L817	VEZZA D'ALBA	Piemonte	Cuneo	0,000059906687	0,000028180110	0,000043607241	0,000034307402	0,000000000000	0,000049755836	0,000029317538	0,000096566599	0,000042435984	0,000045287418
L841	VICOFORTE	Piemonte	Cuneo	0,000082489945	0,000040971152	0,000059144647	0,000053893240	0,000000000000	0,000078800022	0,000050245069	0,000007167078	0,000058094985	0,000059568919
L888	VIGNOLO	Piemonte	Cuneo	0,000054208646	0,000025154861	0,000058111085	0,000029823190	0,000000000000	0,000051779928	0,000031143241	0,000008204002	0,000038951184	0,000042153202
L942	VILLAFALLETTO	Piemonte	Cuneo	0,000074215101	0,000036908617	0,000052409501	0,000047424587	0,000000000000	0,000066214586	0,000036379636	0,000008196487	0,000050030498	0,000050944628
L974	VILLANOVA MONDOVÌ	Piemonte	Cuneo	0,000130530638	0,000070737118	0,000094332868	0,000092737337	0,000083557143	0,000124861035	0,000090606674	0,000154098651	0,000104376866	0,000108459909
L990	VILLANOVA SOLARO	Piemonte	Cuneo	0,000029274032	0,000007985294	0,000011709328	0,000011312465	0,000000000000	0,000019888935	0,000008174443	0,000002312865	0,000014456983	0,000015560051

Codice catastale	Denominazione	Regione	Provincia	FUNZIONI GENERALI	POLIZIA LOCALE	ISTRUZIONE PUBBLICA	RIFIUTI	TPL	VIABILITÀ E TERRITORIO	SOCIALE	ASILI NIDO	COMPLESSIVO	COMPLESSIVO SENZA RIFIUTI
M015	VILLAR SAN COSTANZO	Piemonte	Cuneo	0,000043939561	0,000017171506	0,000032712075	0,000030784413	0,000000000000	0,000041343979	0,000020636585	0,000003339598	0,000030277503	0,000030099684
M055	VINADIO	Piemonte	Cuneo	0,000035164054	0,000016739936	0,000016702524	0,000016022604	0,000000000000	0,000050740922	0,000009492127	0,000000951943	0,000021922485	0,000023992111
M063	VIOLA	Piemonte	Cuneo	0,000039550220	0,000004770961	0,000008148618	0,000010695609	0,000000000000	0,000042307919	0,000004919412	0,000000285633	0,000017713357	0,000020175120
M136	VOTTIGNASCO	Piemonte	Cuneo	0,000023144549	0,000007735711	0,000013011702	0,000006138106	0,000000000000	0,000014171867	0,000005852096	0,000000813603	0,000010968569	0,000012663052
A088	AGRATE CONTURBIA	Piemonte	Novara	0,000047132552	0,000018273700	0,000029722803	0,000021291537	0,000000000000	0,000038084414	0,000018065212	0,000002077593	0,000027285264	0,000029387810
A264	AMENO	Piemonte	Novara	0,000034243729	0,000011829324	0,000014397247	0,000019432326	0,000010667619	0,000026592190	0,000012179041	0,000002681599	0,000019937876	0,000020115218
A414	ARMENO	Piemonte	Novara	0,000064728726	0,000028079865	0,000049099118	0,000038378934	0,000017863091	0,000065499640	0,000030137300	0,000003169926	0,000044132572	0,000046150897
A429	ARONA	Piemonte	Novara	0,000318185810	0,000241245009	0,000224724955	0,000281520212	0,000000000000	0,000280728082	0,000247391064	0,000384178412	0,000267805228	0,000262994134
A653	BARENGO	Piemonte	Novara	0,000030641411	0,000011491135	0,000008512947	0,000011757289	0,000000000000	0,000020854288	0,000009091424	0,000001269896	0,000014882333	0,000015978570
A752	BELLINZAGO NOVARESE	Piemonte	Novara	0,000178419345	0,000115903830	0,000138166762	0,000116791894	0,000000000000	0,000160721123	0,000135791936	0,000285528768	0,000142397981	0,000151380367
A844	BIANDRATE	Piemonte	Novara	0,000034110128	0,000049310631	0,000035123928	0,000025345470	0,000000000000	0,000030348119	0,000017455582	0,000005127112	0,000027740194	0,000028580242
A911	BOCA	Piemonte	Novara	0,000037805366	0,000012483309	0,000025649224	0,000013993083	0,000000000000	0,000026981172	0,000015160182	0,000001615982	0,000020845472	0,000023249229
A929	BOGOGNO	Piemonte	Novara	0,000040444403	0,000014911782	0,000030186651	0,000011621929	0,000000000000	0,000035414642	0,000016201512	0,000041832783	0,000024225214	0,000028646333
A953	BOLZANO NOVARESE	Piemonte	Novara	0,000031246829	0,000012172279	0,000018510501	0,000018778710	0,000000000000	0,000022288090	0,000013713003	0,000003252968	0,000019136236	0,000019261653
B043	BORGO TICINO	Piemonte	Novara	0,000094633001	0,000060039912	0,000078695480	0,000063030984	0,000000000000	0,000086595939	0,000071689296	0,000222520294	0,000079269077	0,000084965255
B016	BORGOLAVEZZARO	Piemonte	Novara	0,000049523043	0,000024183964	0,000031840677	0,000037263786	0,000000000000	0,000040461435	0,000026035596	0,000003694132	0,000034164690	0,000033077554
B019	BORGOMANERO	Piemonte	Novara	0,000382109100	0,000375747680	0,000419046698	0,000376929630	0,000000000000	0,000424214747	0,000443276961	0,000433336064	0,000389030772	0,000393275744
B176	BRIGA NOVARESE	Piemonte	Novara	0,000067460730	0,000033600592	0,000047773447	0,000043798391	0,000000000000	0,000051031928	0,000034857310	0,000003374371	0,000044702586	0,000045019770
B183	BRIONA	Piemonte	Novara	0,000036493055	0,000015902292	0,000024642094	0,000019293732	0,000000000000	0,000027760864	0,000014869809	0,000001963004	0,000022132390	0,000023128165
B431	CALTIGNAGA	Piemonte	Novara	0,000067511845	0,000031569660	0,000046696759	0,000039550748	0,000000000000	0,000051497820	0,000031717070	0,000004975156	0,000042960065	0,000044156023
B473	CAMERI	Piemonte	Novara	0,000196020787	0,000125853926	0,000155550848	0,000178376338	0,000099801871	0,000183036111	0,000163476566	0,000327688567	0,000176649066	0,000176043154
B823	CARPIGNANO SESIA	Piemonte	Novara	0,000064661528	0,000031928259	0,000053899165	0,000033667012	0,000000000000	0,000052542999	0,000035032951	0,000005216864	0,000042486344	0,000045580087
B864	CASALBELTRAME	Piemonte	Novara	0,000030268462	0,000010772404	0,000016757425	0,000014830457	0,000000000000	0,000022468335	0,000010497821	0,000003116445	0,000017113283	0,000017914078
B883	CASALEGGIO NOVARA	Piemonte	Novara	0,000028534936	0,000010559202	0,000020491934	0,000020336512	0,000000000000	0,000020209076	0,000009401897	0,000001846758	0,000018187374	0,000017433475
B897	CASALINO	Piemonte	Novara	0,000038004671	0,000022761859	0,000037603539	0,000039014205	0,000000000000	0,000040602092	0,000021213845	0,000003898394	0,000032301568	0,000029946835
B920	CASALVOLONE	Piemonte	Novara	0,000027899275	0,000012142743	0,000014416653	0,000012801026	0,000000000000	0,000020619937	0,000009776888	0,000029430717	0,000016597532	0,000017929312
C149	CASTELLAZZO NOVARESE	Piemonte	Novara	0,000018467110	0,000003616894	0,000006544712	0,000008147903	0,000000000000	0,000009764313	0,000003113230	0,000000577859	0,000008491792	0,000008612425
C166	CASTELLETTO SOPRA TICINO	Piemonte	Novara	0,000208801734	0,000124803309	0,000166607206	0,000191416696	0,000000000000	0,000186107742	0,000146830913	0,000323766386	0,000178242038	0,000173620486
C364	CAVAGLIETTO	Piemonte	Novara	0,000019555060	0,000004242537	0,000004361421	0,000006358238	0,000000000000	0,000011201433	0,000004233389	0,000000577217	0,000008343644	0,000009040107
C365	CAVAGLIO D'AGOGNA	Piemonte	Novara	0,000037044650	0,000012501289	0,000020692705	0,000017766968	0,000000000000	0,000027651057	0,000015528155	0,000002539694	0,000021206066	0,000022412470
C378	CAVALLIRIO	Piemonte	Novara	0,000038075204	0,000016921905	0,000030055236	0,000019014651	0,000000000000	0,000029227401	0,000015164063	0,000003347417	0,000023417772	0,000024962347
C483	CERANO	Piemonte	Novara	0,000123043412	0,000081041058	0,000111560575	0,000097512307	0,000048661651	0,000117613746	0,000103165614	0,000121528681	0,000105781487	0,000108682242
C829	COLAZZA	Piemonte	Novara	0,000023125663	0,000006387586	0,000006221094	0,000010466586	0,000000000000	0,000019277321	0,000005969225	0,000017119563	0,000012370339	0,000013038159
C926	COMIGNAGO	Piemonte	Novara	0,000032396975	0,000015436869	0,000024017963	0,000016158820	0,000000000000	0,000023144220	0,000014759263	0,000018637172	0,000020480850	0,000021996979
D162	CRESSA	Piemonte	Novara	0,000045011237	0,000017638746	0,000030252519	0,000021226723	0,000016467490	0,000032081442	0,000019886368	0,000022553408	0,000027777930	0,000030076035
D216	CUREGGIO	Piemonte	Novara	0,000055447106	0,000033246123	0,000035977519	0,000030914946	0,000000000000	0,000045210787	0,000029886706	0,000005425568	0,000036066596	0,000037873749
D309	DIVIGNANO	Piemonte	Novara	0,000033856221	0,000015045913	0,000026390974	0,000021605718	0,000000000000	0,000025584924	0,000016581573	0,000003775267	0,000022462124	0,000022762543
D347	DORMELLETTO	Piemonte	Novara	0,000063170234	0,000061290524	0,000058036997	0,000088389784	0,000000000000	0,000066991099	0,000044210271	0,000006308911	0,000062162177	0,000052961767
D492	FARA NOVARESE	Piemonte	Novara	0,000054092009	0,000026144166	0,000039140594	0,000035085593	0,000000000000	0,000042932542	0,000027980111	0,000003135255	0,000036150795	0,000036524458
D675	FONTANETO D'AGOGNA	Piemonte	Novara	0,000074759077	0,000043897969	0,000061987080	0,000032612932	0,000027092125	0,000059584794	0,000033733874	0,000004051677	0,000047549059	0,000052788519
D872	GALLIATE	Piemonte	Novara	0,000279652475	0,000194995679	0,000245493734	0,000240026794	0,000128493402	0,000261759557	0,000246598522	0,000300461301	0,000247636470	0,000250305877
D911	GARBAGNA NOVARESE	Piemonte	Novara	0,000034658415	0,000016442955	0,000022363577	0,000017717368	0,000000000000	0,000025148326	0,000015340432	0,000003122551	0,000020911308	0,000022031714
D921	GARGALLO	Piemonte	Novara	0,000040421538	0,000021516710	0,000028314397	0,000023488148	0,000000000000	0,000031259419	0,000021580591	0,000003132966	0,000026356716	0,000027362984
M416	GATTICO-VERUNO	Piemonte	Novara	0,000126071184	0,000061119594	0,000103701890	0,000066899390	0,000000000000	0,000105882343	0,000078328548	0,000113265313	0,000088850591	0,000096550875
E001	GHEMME	Piemonte	Novara	0,000086821421	0,000043969471	0,000055167815	0,000050228158	0,000000000000	0,000075818904	0,000053433768	0,000071811952	0,000060311866	0,000063849140
E120	GOZZANO	Piemonte	Novara	0,000112299714	0,000108050265	0,000070549058	0,000084462409	0,000000000000	0,000099399444	0,000093574380	0,000010195219	0,000087255244	0,000088234945
E143	GRANOZZO CON MONTICELLO	Piemonte	Novara	0,000040303411	0,000015940955	0,000028403339	0,000025287525	0,000000000000	0,000031311081	0,000016722087	0,000048022755	0,000027414700	0,000028160893
E177	GRIGNASCO	Piemonte	Novara	0,000096627854	0,000051485182	0,000066504956	0,000072469581	0,000000000000	0,000081537463	0,000065409317	0,000161272169	0,000075989327	0,000077224022
E314	INVORIO	Piemonte	Novara	0,000089865883	0,000048966014	0,000071881597	0,000063885413	0,000000000000	0,000079612970	0,000058692830	0,000015650438	0,000066072057	0,000066839112
E436	LANDIONA	Piemonte	Novara	0,000022006244	0,000009457271	0,000010383274	0,000013254161	0,000000000000	0,000014128327	0,000006392927	0,000000476727	0,000012436785	0,000012150056
E544	LESA	Piemonte	Novara	0,000069068353	0,000018572628	0,000043997082	0,000050092564	0,000000000000	0,000074830963	0,000033409808	0,000046347800	0,000049402617	0,000049160589
E803	MAGGIORA	Piemonte	Novara	0,000048003828	0,000020825839	0,000030120076	0,000024572550	0,000000000000	0,000037269312	0,000021229246	0,000002654683	0,000028950285	0,000030485955
E880	MANDELLO VITTA	Piemonte	Novara	0,000016088094	0,000002691303	0,000002531258	0,000003759379	0,000000000000	0,000007617386	0,000002870804	0,000000423811	0,000006001682	0,000006788262
E907	MARANO TICINO	Piemonte	Novara	0,000041901857	0,000022031234	0,000026103130	0,000030704694	0,000000000000	0,000029379105	0,000019973251	0,000003478749	0,000027806771	0,000026790206
F047	MASSINO VISCONTI	Piemonte	Novara	0,000040446608	0,000014722413	0,000026321143	0,000022743576	0,000000000000	0,000039619663	0,000016896458	0,000004801008	0,000025777901	0,000026842314
F093	MEINA	Piemonte	Novara	0,000065133496	0,000019360512	0,000043093260	0,000039609090	0,000000000000	0,000065450737	0,000033066571	0,000004173253	0,000043046029	0,000044251676
F188	MEZZOMERICO	Piemonte	Novara	0,000033686354	0,000013825873	0,000024944001	0,000012484306	0,000000000000	0,000024782551	0,000013467972	0,000034897236	0,000020411186	0,000023191864
F191	MIASINO	Piemonte	Novara	0,000030704924	0,000008879371	0,000014561826	0,000017268930	0,000000000000	0,000024476676	0,000011917374	0,000001206849	0,000017801665	0,000017988544
F317	MOMO	Piemonte	Novara	0,000065889335	0,000045419268	0,000046962931	0,000035396835	0,000000000000	0,000053548593	0,000032812813	0,000020007596	0,000043550369	0,000046410556
F859	NEBBIUNO	Piemonte	Novara	0,000057033332	0,000018598178	0,000035346700	0,000030232430	0,000000000000	0,000053475848	0,000024550699	0,000002314809	0,000035147015	0,000036871007
F886	NIBBIOLA	Piemonte	Novara	0,000026944052	0,000008654602	0,000015528437	0,000012092211	0,000000000000	0,000018685236	0,000008255781	0,000001962227	0,000014603343	0,000015484226

Codice catastale	Denominazione	Regione	Provincia	FUNZIONI GENERALI	POLIZIA LOCALE	ISTRUZIONE PUBBLICA	RIFIUTI	TPL	VIABILITÀ E TERRITORIO	SOCIALE	ASILI NIDO	COMPLESSIVO	COMPLESSIVO SENZA RIFIUTI
F952	NOVARA	Piemonte	Novara	0,001784239284	0,002100506356	0,002052761322	0,001655080973	0,003007804283	0,001926314307	0,002687039148	0,002729935472	0,002041213098	0,002176664787
G019	OLEGGIO	Piemonte	Novara	0,000264343866	0,000174633184	0,000249517661	0,000185250540	0,000000000000	0,000245965237	0,000218708862	0,000212101288	0,000215686426	0,000226363062
G020	OLEGGIO CASTELLO	Piemonte	Novara	0,000049266930	0,000019126395	0,000042869384	0,000027216166	0,000000000000	0,000047313407	0,000024610238	0,000004292441	0,000033213117	0,000035316794
G134	ORTA SAN GIULIO	Piemonte	Novara	0,000077400582	0,000063148351	0,000031239227	0,000043066676	0,000000000000	0,000041005762	0,000022979903	0,000024691055	0,000044122093	0,000044492324
G349	PARUZZARO	Piemonte	Novara	0,000049384344	0,000036967426	0,000045025436	0,000033540855	0,000000000000	0,000038624382	0,000024160641	0,000003854976	0,000035264670	0,000035869369
G421	PELLA	Piemonte	Novara	0,000038535109	0,000014075042	0,000018671046	0,000022404047	0,000000000000	0,000028676686	0,000011272346	0,000000935216	0,000021947543	0,000021787406
G520	PETTENASCO	Piemonte	Novara	0,000040207884	0,000033153003	0,000032198410	0,000027886478	0,000000000000	0,000036072893	0,000020316107	0,000037950974	0,000030489530	0,000031402658
G703	PISANO	Piemonte	Novara	0,000028524489	0,000005517969	0,000024608127	0,000013910136	0,000000000000	0,000020857326	0,000008914723	0,000001425791	0,000016690114	0,000017665305
G775	POGNO	Piemonte	Novara	0,000035993229	0,000024437496	0,000031250018	0,000030205875	0,000010999372	0,000029571302	0,000017110751	0,000001434726	0,000027223317	0,000026177062
G809	POMBIA	Piemonte	Novara	0,000057475345	0,000027241006	0,000047166049	0,000038979305	0,000012248500	0,000044450568	0,000025446620	0,000054652222	0,000041124186	0,000041876592
H001	PRATO SESIA	Piemonte	Novara	0,000053996853	0,000027049963	0,000030713767	0,000025033409	0,000000000000	0,000038249987	0,000023758701	0,000037963339	0,000032618589	0,000035279402
H213	RECETTO	Piemonte	Novara	0,000030617931	0,000010564731	0,000017494726	0,000013827437	0,000000000000	0,000021442911	0,000011176938	0,000003000945	0,000016980831	0,000018087014
H502	ROMAGNANO SESIA	Piemonte	Novara	0,000103576179	0,000079438567	0,000072145079	0,000053959688	0,000000000000	0,000076870717	0,000059680256	0,000092222675	0,000071087918	0,000077096348
H518	ROMENTINO	Piemonte	Novara	0,000102210920	0,000066449472	0,000104036080	0,000072607089	0,000063516181	0,000093969422	0,000080075001	0,000165834117	0,000089059523	0,000094830890
I025	SAN MAURIZIO D'OPAGLIO	Piemonte	Novara	0,000067921782	0,000070017344	0,000059042084	0,000047860485	0,000000000000	0,000055866403	0,000038291612	0,000020381652	0,000051593181	0,000052902577
I052	SAN NAZZARO SESIA	Piemonte	Novara	0,000027108977	0,000010399927	0,000008776046	0,000015713550	0,000004044535	0,000017885427	0,000008227096	0,000001731613	0,000014841894	0,000014536125
I116	SAN PIETRO MOSEZZO	Piemonte	Novara	0,000045615045	0,000080568718	0,000036824801	0,000040409744	0,000017004887	0,000046129084	0,000024114727	0,000004411701	0,000039725591	0,000039485597
I736	SILLAVENGO	Piemonte	Novara	0,000024529795	0,000006662651	0,000014409494	0,000009571188	0,000000000000	0,000015076828	0,000006115323	0,000001040591	0,000012395979	0,000013386890
I767	SIZZANO	Piemonte	Novara	0,000043112723	0,000018577660	0,000022844507	0,000020696992	0,000000000000	0,000030747854	0,000019038296	0,000002885567	0,000024777511	0,000026208920
I857	SORISO	Piemonte	Novara	0,000028844833	0,000008024756	0,000013582579	0,000010968292	0,000000000000	0,000018160384	0,000008230543	0,000002309033	0,000014332322	0,000015512394
I880	SOZZAGO	Piemonte	Novara	0,000031569631	0,000011794094	0,000019398557	0,000019251509	0,000008395301	0,000023391122	0,000013236716	0,000002077614	0,000019700803	0,000019858412
L007	SUNO	Piemonte	Novara	0,000068595059	0,000032603634	0,000056627033	0,000046212889	0,000000000000	0,000058957488	0,000035323219	0,000096600277	0,000051254320	0,000053022809
L104	TERDOBBIATE	Piemonte	Novara	0,000023357851	0,000004772345	0,000007213214	0,000006777154	0,000000000000	0,000011869723	0,000004805774	0,000001154521	0,000009792874	0,000010850761
L223	TORNACO	Piemonte	Novara	0,000031289610	0,000012212298	0,000013864105	0,000012345599	0,000000000000	0,000020898677	0,000009952515	0,000001269694	0,000016046503	0,000017344747
L356	TRECATE	Piemonte	Novara	0,000341447815	0,000257506618	0,000361743020	0,000294965414	0,000146432552	0,000331732554	0,000359907776	0,000418353525	0,000324469975	0,000334819910
L668	VAPRIO D'AGOGNA	Piemonte	Novara	0,000032741146	0,000011535716	0,000012986881	0,000016095480	0,000000000000	0,000022724312	0,000010881047	0,000001962223	0,000017531523	0,000018035274
L670	VARALLO POMBIA	Piemonte	Novara	0,000094804137	0,000059008630	0,000088540152	0,000070769033	0,000000000000	0,000084456222	0,000067064809	0,000169154260	0,000079488618	0,000082547370
L808	VESPOLATE	Piemonte	Novara	0,000050537457	0,000023673118	0,000029624228	0,000032975231	0,000000000000	0,000041351112	0,000026555546	0,000015321104	0,000033561130	0,000033766658
L847	VICOLUNGO	Piemonte	Novara	0,000038868724	0,000030052479	0,000018647524	0,000033607566	0,000000000000	0,000021979256	0,000010442317	0,000001550057	0,000025115786	0,000022136946
M062	VINZAGLIO	Piemonte	Novara	0,000023471713	0,000006069857	0,000005392170	0,000009968705	0,000000000000	0,000015725935	0,000005612282	0,000000924198	0,000011073462	0,000011461001
A074	AGLIÈ	Piemonte	Torino	0,000067424434	0,000030953784	0,000050325759	0,000047323571	0,000024468950	0,000059703077	0,000034636999	0,000006119412	0,000047675335	0,000047798731
A109	AIRASCA	Piemonte	Torino	0,000069290407	0,000067160957	0,000086428846	0,000052497333	0,000000000000	0,000068401573	0,000047625812	0,000028668863	0,000059696652	0,000062222109
A117	ALA DI STURA	Piemonte	Torino	0,000029286749	0,000008948514	0,000013081282	0,000014057101	0,000000000000	0,000030820602	0,000006379118	0,000001270247	0,000016405412	0,000017229178
A157	ALBIANO D'IVREA	Piemonte	Torino	0,000047791417	0,000021534365	0,000041641171	0,000024609153	0,000000000000	0,000039560650	0,000023370594	0,000003463154	0,000031103653	0,000033381866
A218	ALMESE	Piemonte	Torino	0,000121245012	0,000069396259	0,000119850330	0,000112384660	0,000000000000	0,000121755282	0,000100765269	0,000039581301	0,000104922974	0,000102305482
A221	ALPETTE	Piemonte	Torino	0,000021877064	0,000002957346	0,000002985909	0,000006037893	0,000000000000	0,000017461541	0,000003176432	0,000000282833	0,000009018862	0,000010064559
A222	ALPIGNANO	Piemonte	Torino	0,000266658625	0,000209175545	0,000271001503	0,000264672160	0,000000000000	0,000250811166	0,000270409320	0,000368513320	0,000256574806	0,000253734327
A275	ANDEZENO	Piemonte	Torino	0,000046108701	0,000045664752	0,000045272187	0,000031465120	0,000000000000	0,000041253754	0,000025663693	0,000005861156	0,000035343428	0,000036703903
A282	ANDRATE	Piemonte	Torino	0,000025710453	0,000005521772	0,000011255982	0,000008851845	0,000000000000	0,000020977147	0,000005743428	0,000000751260	0,000012586842	0,000013897046
A295	ANGROGNA	Piemonte	Torino	0,000034402781	0,000010199632	0,000021756229	0,000011255070	0,000010215830	0,000036634525	0,000010666034	0,000001024943	0,000019577679	0,000022497175
A405	ARIGNANO	Piemonte	Torino	0,000033017154	0,000011345065	0,000021422985	0,000014307794	0,000004997630	0,000023757244	0,000013616710	0,000002202301	0,000018927330	0,000020547822
A518	AVIGLIANA	Piemonte	Torino	0,000243035958	0,000166340482	0,000237469267	0,000237108651	0,000113293307	0,000231683208	0,000200080645	0,000109901980	0,000218049368	0,000211363542
A525	AZEGLIO	Piemonte	Torino	0,000040533194	0,000017491688	0,000035827348	0,000019529103	0,000000000000	0,000031195230	0,000015906404	0,000002885774	0,000025153849	0,000027126960
A584	BAIRO	Piemonte	Torino	0,000028493632	0,000011204019	0,000010697201	0,000016891868	0,000000000000	0,000020363047	0,000009245083	0,000002316068	0,000016066722	0,000015777268
A587	BALANGERO	Piemonte	Torino	0,000074531294	0,000032476724	0,000071411534	0,000039598285	0,000000000000	0,000064531453	0,000047102352	0,000053422342	0,000053434336	0,000058287899
A590	BALDISSERO CANAVESE	Piemonte	Torino	0,000023751658	0,000005856161	0,000010435990	0,000012643077	0,000000000000	0,000014541245	0,000006526009	0,000000924289	0,000012464292	0,000012401576
A591	BALDISSERO TORINESE	Piemonte	Torino	0,000068101486	0,000041904753	0,000074431380	0,000039260407	0,000026669037	0,000064172867	0,000052050205	0,000085822560	0,000055989876	0,000061858423
A599	BALME	Piemonte	Torino	0,000021294592	0,000002316413	0,000003268517	0,000008444010	0,000000000000	0,000018910510	0,000001400092	0,000000158781	0,000009415753	0,000009756632
A607	BANCHETTE	Piemonte	Torino	0,000054785081	0,000067680989	0,000099540367	0,000064259055	0,000000000000	0,000053006211	0,000058416109	0,000032770754	0,000061654167	0,000060740396
A625	BARBANIA	Piemonte	Torino	0,000044056598	0,000019665471	0,000031170937	0,000018576098	0,000000000000	0,000038553836	0,000020385342	0,000003347276	0,000026729237	0,000029589285
A651	BARDONECCHIA	Piemonte	Torino	0,000138003010	0,000087122388	0,000059075180	0,000124179462	0,000055838534	0,000187432831	0,000056242176	0,000008097823	0,000106142950	0,000099815904
A673	BARONE CANAVESE	Piemonte	Torino	0,000023270263	0,000008335398	0,000013061933	0,000008232836	0,000000000000	0,000015072185	0,000006626951	0,000001185418	0,000011827055	0,000013087874
A734	BEINASCO	Piemonte	Torino	0,000292083722	0,000235821017	0,000363307261	0,000328865725	0,000000000000	0,000258799459	0,000310572069	0,000399019916	0,000300414437	0,000290433980
A853	BIBIANA	Piemonte	Torino	0,000075362198	0,000035877124	0,000071286287	0,000046399119	0,000000000000	0,000076207180	0,000052178575	0,000084588655	0,000058966841	0,000063375485
A910	BOBBIO PELLICE	Piemonte	Torino	0,000030215461	0,000011996115	0,000018756156	0,000012214937	0,000000000000	0,000037952586	0,000006965585	0,000001414166	0,000018005953	0,000020037390
A941	BOLLENGO	Piemonte	Torino	0,000058250982	0,000025040745	0,000052141174	0,000036600034	0,000000000000	0,000048741810	0,000028726274	0,000062661954	0,000042080229	0,000044002632
A990	BORGARO TORINESE	Piemonte	Torino	0,000215636634	0,000158338842	0,000226931958	0,000219264822	0,000000000000	0,000192110535	0,000182963425	0,000460374622	0,000208565143	0,000204811791
B003	BORGIALLO	Piemonte	Torino	0,000024468254	0,000005229948	0,000009086869	0,000007041813	0,000000000000	0,000018418084	0,000006923519	0,000005695231	0,000011639964	0,000013252954
B015	BORGOFRANCO D'IVREA	Piemonte	Torino	0,000089146687	0,000043999436	0,000076345315	0,000056839572	0,000000000000	0,000077179685	0,000054395394	0,000018484763	0,000063492884	0,000065826806
B021	BORGOMASINO	Piemonte	Torino	0,000028972454	0,000011306571	0,000020003034	0,000015040153	0,000000000000	0,000021934527	0,000009836606	0,000001154573	0,000017132116	0,000017865957
B024	BORGONE SUSA	Piemonte	Torino	0,000054207003	0,000023023023	0,000033216636	0,000033065019	0,000000000000	0,000048100850	0,000030670078	0,000014552063	0,000036137803	0,000037215708

Codice catastale	Denominazione	Regione	Provincia	FUNZIONI GENERALI	POLIZIA LOCALE	ISTRUZIONE PUBBLICA	RIFIUTI	TPL	VIABILITÀ E TERRITORIO	SOCIALE	ASILI NIDO	COMPLESSIVO	COMPLESSIVO SENZA RIFIUTI
B075	BOSCONERO	Piemonte	Torino	0,000062482078	0,000036075664	0,000053689178	0,000044277938	0,000000000000	0,000054569226	0,000040021488	0,000008785707	0,000046228715	0,000046913031
B121	BRANDIZZO	Piemonte	Torino	0,000137845698	0,000109227669	0,000190185609	0,000137930463	0,000000000000	0,000130403158	0,000120349223	0,000193928852	0,000136726972	0,000136304798
B171	BRICHERASIO	Piemonte	Torino	0,000097566387	0,000044783578	0,000093925708	0,000057960685	0,000000000000	0,000096002753	0,000067892964	0,000029421592	0,000072532945	0,000077644763
B205	BROSSO	Piemonte	Torino	0,000022170160	0,000006043644	0,000006859146	0,000005379048	0,000000000000	0,000016494719	0,000005038354	0,000001138743	0,000009827997	0,000011388648
B209	BROZOLO	Piemonte	Torino	0,000021264430	0,000004641369	0,000006223981	0,000007957903	0,000000000000	0,000014379663	0,000004671133	0,000000464023	0,000009805826	0,000010454061
B216	BRUINO	Piemonte	Torino	0,000131981612	0,000105096208	0,000184986345	0,000139645982	0,000000000000	0,000124630799	0,000127790392	0,000168588433	0,000134551474	0,000132764366
B225	BRUSASCO	Piemonte	Torino	0,000043791886	0,000019277027	0,000027957515	0,000026579350	0,000000000000	0,000035302109	0,000021608088	0,000002423888	0,000028076129	0,000028601186
B232	BRUZOLO	Piemonte	Torino	0,000041712335	0,000013187041	0,000026804183	0,000021816547	0,000000000000	0,000035044361	0,000020846289	0,000010256884	0,000026016992	0,000027490470
B278	BURIASCO	Piemonte	Torino	0,000039502159	0,000017908161	0,000031803328	0,000024506761	0,000000000000	0,000031105711	0,000018879232	0,000031512330	0,000027305986	0,000028287929
B279	BUROLO	Piemonte	Torino	0,000038115694	0,000040423775	0,000028536953	0,000036071071	0,000000000000	0,000027320082	0,000015780795	0,000002026998	0,000029095389	0,000026648383
B284	BUSANO	Piemonte	Torino	0,000038912164	0,000045647854	0,000044233672	0,000026548603	0,000000000000	0,000033912498	0,000017521060	0,000004888649	0,000030349349	0,000031682617
B297	BUSSOLENO	Piemonte	Torino	0,000124242038	0,000067060691	0,000092760679	0,000091124629	0,000056876637	0,000125870003	0,000102366588	0,000022597589	0,000098258409	0,000100760875
B305	BUTTIGLIERA ALTA	Piemonte	Torino	0,000120026433	0,000083617337	0,000114912944	0,000094410553	0,000000000000	0,000102812710	0,000093719285	0,000014378530	0,000096026357	0,000096593167
B350	CAFASSE	Piemonte	Torino	0,000075107677	0,000036560470	0,000076160854	0,000049088700	0,000000000000	0,000068015920	0,000050493770	0,000006260068	0,000056031933	0,000058467557
B435	CALUSO	Piemonte	Torino	0,000160634165	0,000109112400	0,000171298677	0,000131228955	0,000000000000	0,000144044823	0,000122120319	0,000013859713	0,000131917109	0,000132158508
B462	CAMBIANO	Piemonte	Torino	0,000113163510	0,000073018766	0,000115356388	0,000088370570	0,000000000000	0,000097754818	0,000090549728	0,000023784161	0,000091712985	0,000092885474
B512	CAMPIGLIONE FENILE	Piemonte	Torino	0,000043679384	0,000018663705	0,000034028281	0,000020339708	0,000000000000	0,000032499351	0,000016727862	0,000003925158	0,000026148167	0,000028185723
B588	CANDIA CANAVESE	Piemonte	Torino	0,000043716975	0,000014721169	0,000028465703	0,000025024046	0,000000000000	0,000030144938	0,000015984331	0,000001741862	0,000025895078	0,000026200628
B592	CANDIOLO	Piemonte	Torino	0,000103765410	0,000073914248	0,000111908627	0,000086479646	0,000000000000	0,000092062051	0,000078669623	0,000020153483	0,000086339675	0,000086290575
B605	CANISCHIO	Piemonte	Torino	0,000018075517	0,000003083327	0,000006068721	0,000005005524	0,000000000000	0,000014297488	0,000003257480	0,000000985833	0,000008080565	0,000009159262
B628	CANTALUPA	Piemonte	Torino	0,000059256365	0,000025685333	0,000047870884	0,000042340174	0,000015829247	0,000057152397	0,000031037006	0,000005381694	0,000042928747	0,000043135213
B637	CANTOIRA	Piemonte	Torino	0,000034032629	0,000012651974	0,000018783054	0,000013906780	0,000000000000	0,000035966217	0,000008293516	0,000001111466	0,000019195396	0,000021050595
B705	CAPRIE	Piemonte	Torino	0,000051886903	0,000017922430	0,000037977007	0,000027595916	0,000000000000	0,000047861399	0,000026932693	0,000005275256	0,000033566463	0,000035660877
B733	CARAVINO	Piemonte	Torino	0,000033848766	0,000012234942	0,000028494033	0,000018300879	0,000000000000	0,000025535417	0,000010609565	0,000001503493	0,000020662994	0,000021491603
B762	CAREMA	Piemonte	Torino	0,000035387610	0,000008659003	0,000018698973	0,000012933271	0,000007193456	0,000027337521	0,000009516640	0,000002332336	0,000018362890	0,000020267551
B777	CARIGNANO	Piemonte	Torino	0,000174678633	0,000108906880	0,000163335596	0,000139106050	0,000000000000	0,000162759841	0,000147810915	0,000179793934	0,000148279031	0,000151496830
B791	CARMAGNOLA	Piemonte	Torino	0,000456170521	0,000324527339	0,000544065347	0,000443314575	0,000272852112	0,000452761107	0,000528575632	0,000317667814	0,000454613285	0,000458576771
B867	CASALBORGONE	Piemonte	Torino	0,000052034447	0,000024070297	0,000050331792	0,000027457935	0,000000000000	0,000046675162	0,000026373402	0,000051805065	0,000037159951	0,000040563331
B953	CASCINETTE D'IVREA	Piemonte	Torino	0,000035800848	0,000015446572	0,000028440550	0,000024403357	0,000000000000	0,000028527050	0,000021166988	0,000004508154	0,000024953049	0,000025145877
B955	CASELETTE	Piemonte	Torino	0,000061336691	0,000035531113	0,000081015086	0,000051703744	0,000000000000	0,000058685663	0,000044165096	0,000068718931	0,000054901362	0,000056023058
B960	CASELLE TORINESE	Piemonte	Torino	0,000287738744	0,000183571363	0,000296075949	0,000187800795	0,000000000000	0,000224294877	0,000230166600	0,000378309882	0,000233192982	0,000249116154
C045	CASTAGNETO PO	Piemonte	Torino	0,000047940980	0,000018756047	0,000036020624	0,000022463775	0,000000000000	0,000040182197	0,000020983462	0,000003237891	0,000029348159	0,000031763139
C048	CASTAGNOLE PIEMONTE	Piemonte	Torino	0,000048373438	0,000027288340	0,000036528376	0,000029168556	0,000000000000	0,000042321038	0,000027659448	0,000004746208	0,000033176981	0,000034583100
C133	CASTELLAMONTE	Piemonte	Torino	0,000202656094	0,000110332558	0,000192649001	0,000154526606	0,000000000000	0,000199993202	0,000159471812	0,000022501700	0,000161838196	0,000164403036
C241	CASTELNUOVO NIGRA	Piemonte	Torino	0,000024327904	0,000006433100	0,000006207942	0,000008541537	0,000000000000	0,000023274990	0,000005283003	0,000000424186	0,000011833109	0,000012987763
C307	CASTIGLIONE TORINESE	Piemonte	Torino	0,000119708746	0,000076010658	0,000136793468	0,000071463672	0,000000000000	0,000107828370	0,000090086021	0,000013745255	0,000092340147	0,000099663427
C369	CAVAGNOLO	Piemonte	Torino	0,000057971744	0,000025855986	0,000034504022	0,000043297836	0,000010817477	0,000048148891	0,000028282534	0,000005274231	0,000039526519	0,000038203575
C404	CAVOUR	Piemonte	Torino	0,000137521186	0,000067620661	0,000082929359	0,000076655011	0,000037487972	0,000124875002	0,000088274454	0,000014532832	0,000092596919	0,000098189198
C487	CERCENASCO	Piemonte	Torino	0,000048525835	0,000022739986	0,000035021403	0,000024691094	0,000000000000	0,000038013928	0,000022219759	0,000004282382	0,000030158225	0,000032076045
C497	CERES	Piemonte	Torino	0,000043480926	0,000014644139	0,000023442386	0,000019636951	0,000009815585	0,000049178387	0,000016699168	0,000001555800	0,000026493178	0,000028898281
C505	CERESOLE REALE	Piemonte	Torino	0,000027158047	0,000005434642	0,000022233456	0,000007938636	0,000000000000	0,000030554023	0,000002313176	0,000000317562	0,000012048190	0,000013489785
C564	CESANA TORINESE	Piemonte	Torino	0,000096186911	0,000025333273	0,000021788375	0,000044557076	0,000027445652	0,000091889907	0,000014124843	0,000002222932	0,000049082061	0,000050669386
C604	CHIALAMBERTO	Piemonte	Torino	0,000027678484	0,000006467472	0,000012329964	0,000016972238	0,000000000000	0,000027800947	0,000005502160	0,000000793904	0,000016064515	0,000015746093
C610	CHIANOCCO	Piemonte	Torino	0,000049199421	0,000019223457	0,000026753137	0,000032085040	0,000020051599	0,000044927473	0,000023955064	0,000010393809	0,000032883314	0,000033163341
C624	CHIAVERANO	Piemonte	Torino	0,000058356926	0,000025074970	0,000039214893	0,000034994716	0,000000000000	0,000044834680	0,000029095573	0,000003000964	0,000037290170	0,000038095395
C627	CHIERI	Piemonte	Torino	0,000569285604	0,000444345948	0,000677867692	0,000665508872	0,000404124314	0,000561775188	0,000701686792	0,000720115226	0,000619790898	0,000603753442
C629	CHIESANUOVA	Piemonte	Torino	0,000016964594	0,000002672818	0,000004417945	0,000003661402	0,000000000000	0,000010257384	0,000002822239	0,000000703493	0,000006710339	0,000007779878
C639	CHIOMONTE	Piemonte	Torino	0,000047488132	0,000012350928	0,000017383135	0,000024063182	0,000011205638	0,000051217731	0,000012866500	0,000002262676	0,000027200454	0,000028300981
C655	CHIUSA DI SAN MICHELE	Piemonte	Torino	0,000043431646	0,000015428819	0,000029382219	0,000021100214	0,000000000000	0,000034345764	0,000022427408	0,000010559529	0,000026829774	0,000028839652
C665	CHIVASSO	Piemonte	Torino	0,000449834892	0,000455548034	0,000598016916	0,000492231058	0,000310736499	0,000498575314	0,000538624453	0,000456011039	0,000495765765	0,000497005709
C679	CICONIO	Piemonte	Torino	0,000020144538	0,000004137993	0,000006566630	0,000005108608	0,000000000000	0,000010033953	0,000003924840	0,000000577133	0,000008226532	0,000009320272
C711	CINTANO	Piemonte	Torino	0,000019427805	0,000002769140	0,000004943016	0,000004786833	0,000000000000	0,000009531817	0,000002725139	0,000000968431	0,000007466565	0,000008406591
C715	CINZANO	Piemonte	Torino	0,000020054084	0,000003530285	0,000004537976	0,000004090526	0,000000000000	0,000011607195	0,000003786850	0,000000241401	0,000007792254	0,000009090787
C722	CIRIÈ	Piemonte	Torino	0,000366919864	0,000340116606	0,000293500270	0,000272655770	0,000000000000	0,000321592659	0,000308859364	0,000300716246	0,000301969852	0,000312252969
C793	CLAVIERE	Piemonte	Torino	0,000029689750	0,000009669948	0,000006532405	0,000011900685	0,000000000000	0,000021849242	0,000002871311	0,000000476343	0,000013474786	0,000014026967
C801	COASSOLO TORINESE	Piemonte	Torino	0,000048995939	0,000018281749	0,000033703508	0,000025559793	0,000017093820	0,000051766886	0,000020760286	0,000002268408	0,000031899775	0,000034123784
C803	COAZZE	Piemonte	Torino	0,000082499789	0,000035888620	0,000058896449	0,000056933517	0,000000000000	0,000099060575	0,000047994924	0,000004897266	0,000060488930	0,000061736137
C860	COLLEGNO	Piemonte	Torino	0,000753868164	0,000693481906	0,000936163670	0,000880867706	0,001455090936	0,000726577896	0,000914782212	0,001123412312	0,000865467474	0,000860065211
C867	COLLERETTO CASTELNUOVO	Piemonte	Torino	0,000020615860	0,000004255852	0,000011131257	0,000004483933	0,000000000000	0,000013071032	0,000004591150	0,000000707046	0,000009229772	0,000010894570
C868	COLLERETTO GIACOSA	Piemonte	Torino	0,000025159645	0,000021101385	0,000008594274	0,000021165271	0,000000000000	0,000016666261	0,000006181135	0,000001907763	0,000016002661	0,000014191663
C955	CONDOVE	Piemonte	Torino	0,000106883532	0,000045458639	0,000086679800	0,000064161324	0,000000000000	0,000114983168	0,000071036528	0,000011433021	0,000077125618	0,000081673376

Codice catastale	Denominazione	Regione	Provincia	FUNZIONI GENERALI	POLIZIA LOCALE	ISTRUZIONE PUBBLICA	RIFIUTI	TPL	VIABILITÀ E TERRITORIO	SOCIALE	ASILI NIDO	COMPLESSIVO	COMPLESSIVO SENZA RIFIUTI
D008	CORIO	Piemonte	Torino	0,000089738672	0,000033127206	0,000065084589	0,000047427244	0,000000000000	0,000101660902	0,000049798916	0,000005771595	0,000060671434	0,000065317378
D092	COSSANO CANAVESE	Piemonte	Torino	0,000025068190	0,000005258060	0,000012011998	0,000008147573	0,000000000000	0,000014114527	0,000006246295	0,000001038919	0,000011627591	0,000012848351
D197	CUCEGLIO	Piemonte	Torino	0,000031590576	0,000010431824	0,000018395856	0,000017875692	0,000000000000	0,000022496202	0,000011023386	0,000001734020	0,000018383166	0,000018561184
D202	CUMIANA	Piemonte	Torino	0,000165866934	0,000098637743	0,000148338611	0,000124606682	0,000000000000	0,000165927582	0,000120683277	0,000121234880	0,000134047178	0,000137358819
D208	CUORGNÈ	Piemonte	Torino	0,000199117176	0,000107194944	0,000178721871	0,000130355647	0,000000000000	0,000192560835	0,000160008498	0,000141571747	0,000156634985	0,000165853541
D373	DRUENTO	Piemonte	Torino	0,000154389735	0,000109564545	0,000159512125	0,000125235696	0,000048185733	0,000145970225	0,000131323728	0,000243926058	0,000139769430	0,000144867734
D433	EXILLES	Piemonte	Torino	0,000025327173	0,000003995170	0,000003103326	0,000005763170	0,000000000000	0,000026153389	0,000003323737	0,000000566682	0,000010780198	0,000012540127
D520	FAVRIA	Piemonte	Torino	0,000097392439	0,000061683658	0,000098410015	0,000053266341	0,000000000000	0,000086236047	0,000071625358	0,000014096336	0,000071848560	0,000078367035
D524	FELETTO	Piemonte	Torino	0,000049389054	0,000026999290	0,000032338417	0,000028675145	0,000000000000	0,000039793057	0,000027489375	0,000004814688	0,000032355831	0,000033646983
D532	FENESTRELLE	Piemonte	Torino	0,000039887083	0,000011674309	0,000019699180	0,000017749973	0,000000000000	0,000040291692	0,000008409049	0,000001111431	0,000021922265	0,000023385867
D562	FIANO	Piemonte	Torino	0,000062537964	0,000031388976	0,000075009317	0,000035870036	0,000000000000	0,000052547651	0,000034198377	0,000041601262	0,000046630767	0,000050405535
D608	FIORANO CANAVESE	Piemonte	Torino	0,000028792524	0,000009723993	0,000012396738	0,000013903226	0,000000000000	0,000019185233	0,000009821510	0,000000808314	0,000015358310	0,000015868741
D646	FOGLIZZO	Piemonte	Torino	0,000055032585	0,000028622951	0,000049536305	0,000037565895	0,000000000000	0,000047935793	0,000029646563	0,000009237140	0,000039594349	0,000040305912
D725	FORNO CANAVESE	Piemonte	Torino	0,000077965634	0,000034142397	0,000069164556	0,000034300225	0,000000000000	0,000073048384	0,000050689051	0,000083578677	0,000055289476	0,000062652318
D781	FRASSINETTO	Piemonte	Torino	0,000023041518	0,000003837927	0,000003389041	0,000007102353	0,000000000000	0,000021768745	0,000003178737	0,000000565665	0,000010161803	0,000011235031
D805	FRONT	Piemonte	Torino	0,000045576329	0,000020886214	0,000033880807	0,000022664431	0,000000000000	0,000037122335	0,000022519967	0,000003116661	0,000028675128	0,000030783627
D812	FROSSASCO	Piemonte	Torino	0,000064289902	0,000028181713	0,000061622614	0,000059174844	0,000000000000	0,000057840263	0,000040305352	0,000004541561	0,000051209038	0,000048414705
D931	GARZIGLIANA	Piemonte	Torino	0,000023747157	0,000005780812	0,000011492090	0,000010083756	0,000000000000	0,000014340089	0,000005551715	0,000000923530	0,000011755951	0,000012342542
D933	GASSINO TORINESE	Piemonte	Torino	0,000169315902	0,000114886872	0,000158563070	0,000102452301	0,000000000000	0,000155614013	0,000143194479	0,000021848475	0,000129836101	0,000139442093
D983	GERMAGNANO	Piemonte	Torino	0,000040103701	0,000013676322	0,000025847700	0,000016164395	0,000000000000	0,000031158542	0,000017903218	0,000001336771	0,000022879518	0,000025235123
E009	GIAGLIONE	Piemonte	Torino	0,000028512792	0,000007447809	0,000015728944	0,000009967621	0,000000000000	0,000027666356	0,000007746604	0,000001533350	0,000015278540	0,000017141563
E020	GIAVENO	Piemonte	Torino	0,000307891133	0,000129024976	0,000329401640	0,000283367464	0,000201132676	0,000348882852	0,000271557041	0,000266300431	0,000286126879	0,000287094857
E067	GIVOLETTO	Piemonte	Torino	0,000073683369	0,000040186563	0,000097644521	0,000047314649	0,000000000000	0,000072008698	0,000048413028	0,000035798341	0,000059635090	0,000063956990
E154	GRAVERE	Piemonte	Torino	0,000033341512	0,000007772126	0,000007399557	0,000013717298	0,000000000000	0,000033770301	0,000008695482	0,000000565664	0,000016971938	0,000018113637
E199	GROSCAVALLO	Piemonte	Torino	0,000025624426	0,000003861304	0,000004897719	0,000009865923	0,000000000000	0,000028901690	0,000003166922	0,000000476343	0,000012428663	0,000013327649
E203	GROSSO	Piemonte	Torino	0,000033082049	0,000010086440	0,000020742902	0,000015495066	0,000000000000	0,000022451573	0,000011153494	0,000001627443	0,000018348240	0,000019349107
E216	GRUGLIASCO	Piemonte	Torino	0,000589748635	0,000744177649	0,000793304649	0,000688020387	0,000468523203	0,000551081698	0,000677652613	0,000970160202	0,000672112532	0,000666532199
E301	INGRIA	Piemonte	Torino	0,000015425230	0,000000762953	0,000001548884	0,000001837863	0,000000000000	0,000007951982	0,000000719401	0,000000000000	0,000004802679	0,000005842710
E311	INVERSO PINASCA	Piemonte	Torino	0,000027644545	0,000007829201	0,000011946014	0,000013030400	0,000000000000	0,000020416002	0,000008952857	0,000001264530	0,000014748431	0,000015351100
E345	ISOLABELLA	Piemonte	Torino	0,000020363972	0,000003959134	0,000007533295	0,000004416262	0,000000000000	0,000010494246	0,000003990102	0,000000808673	0,000008277088	0,000009631432
E368	ISSIGLIO	Piemonte	Torino	0,000020507208	0,000004468131	0,000008776633	0,000005964767	0,000000000000	0,000014900762	0,000004696804	0,000000451146	0,000009526541	0,000010775980
E379	IVREA	Piemonte	Torino	0,000469221482	0,000758659315	0,000548817549	0,000525232778	0,000323910966	0,000477632831	0,000507804925	0,000569755640	0,000520172205	0,000518397001
E394	LA CASSA	Piemonte	Torino	0,000045721072	0,000023951806	0,000048670696	0,000025663371	0,000000000000	0,000037179428	0,000023183169	0,000003397262	0,000031738952	0,000033870212
E423	LA LOGGIA	Piemonte	Torino	0,000144386353	0,000110511051	0,000175786814	0,000131479361	0,000000000000	0,000135977052	0,000120660701	0,000027748243	0,000128838895	0,000127912643
E445	LANZO TORINESE	Piemonte	Torino	0,000116256049	0,000088279024	0,000101482314	0,000084872251	0,000000000000	0,000108954961	0,000082447016	0,000152491783	0,000095708497	0,000099509756
E484	LAURIANO	Piemonte	Torino	0,000038513281	0,000029678548	0,000030764553	0,000023296067	0,000000000000	0,000034175196	0,000017214870	0,000003577054	0,000026505559	0,000027631420
E518	LEINI	Piemonte	Torino	0,000301702909	0,000272336362	0,000340181555	0,000276807988	0,000146987481	0,000277213464	0,000246656400	0,000392967175	0,000285186860	0,000288126093
E520	LEMIE	Piemonte	Torino	0,000021533714	0,000004294134	0,000003442654	0,000007381911	0,000000000000	0,000021126290	0,000002989183	0,000000635070	0,000009875216	0,000010749846
E551	LESSOLO	Piemonte	Torino	0,000050459462	0,000022469096	0,000036497630	0,000033130799	0,000000000000	0,000041238142	0,000024258554	0,000036992180	0,000034865234	0,000035473658
E566	LEVONE	Piemonte	Torino	0,000021650007	0,000003954291	0,000008964454	0,000005124481	0,000003978196	0,000014412977	0,000005231591	0,000001335300	0,000009710092	0,000011318684
E635	LOCANA	Piemonte	Torino	0,000057931190	0,000020234455	0,000028490575	0,000028937689	0,000000000000	0,000075408576	0,000021947215	0,000001696991	0,000036400836	0,000039018842
E660	LOMBARDORE	Piemonte	Torino	0,000045561428	0,000021459174	0,000037241316	0,000022014983	0,000000000000	0,000035408668	0,000020420209	0,000003239894	0,000028454939	0,000030714017
E661	LOMBRIASCO	Piemonte	Torino	0,000031306247	0,000019284422	0,000017847223	0,000014318212	0,000000000000	0,000024602719	0,000014832690	0,000002779501	0,000018825700	0,000020406887
E683	LORANZÈ	Piemonte	Torino	0,000033835856	0,000015398558	0,000030660295	0,000015595264	0,000000000000	0,000023444092	0,000014337600	0,000041108617	0,000022315364	0,000024672715
E758	LUSERNA SAN GIOVANNI	Piemonte	Torino	0,000153319899	0,000086505564	0,000143349944	0,000130427380	0,000075870195	0,000147985183	0,000130731248	0,000038394948	0,000130338664	0,000130307543
E759	LUSERNETTA	Piemonte	Torino	0,000022196764	0,000006636922	0,000016304117	0,000005894999	0,000000000000	0,000015148327	0,000005511642	0,000001502439	0,000011163795	0,000013012041
E763	LUSIGLIÈ	Piemonte	Torino	0,000023330302	0,000008869970	0,000016217660	0,000006391110	0,000000000000	0,000013459564	0,000005870925	0,000000577707	0,000011474665	0,000013257931
E782	MACELLO	Piemonte	Torino	0,000034709527	0,000013069262	0,000023514370	0,000015479792	0,000000000000	0,000028300065	0,000015058066	0,000002193109	0,000020554313	0,000022334410
E817	MAGLIONE	Piemonte	Torino	0,000021893816	0,000004333503	0,000005200221	0,000008273713	0,000000000000	0,000013918895	0,000004847316	0,000000692765	0,000009837206	0,000010385665
M316	MAPPANO	Piemonte	Torino	0,000128897195	0,000089154224	0,000132119265	0,000100236211	0,000000000000	0,000114510637	0,000098006221	0,000221862853	0,000111966742	0,000116081707
E941	MARENTINO	Piemonte	Torino	0,000036619799	0,000013952995	0,000025339998	0,000015672847	0,000000000000	0,000029449034	0,000017152805	0,000002770214	0,000021759949	0,000023895250
F041	MASSELLO	Piemonte	Torino	0,000014057056	0,000001521091	0,000001284351	0,000001390738	0,000000778573	0,000010856887	0,000000828346	0,000000000000	0,000004827308	0,000006032826
F053	MATHI	Piemonte	Torino	0,000081219238	0,000046022575	0,000076772140	0,000047825754	0,000000000000	0,000067150690	0,000054204176	0,000027347902	0,000058914542	0,000062804390
F058	MATTIE	Piemonte	Torino	0,000030245922	0,000008054131	0,000017214892	0,000012537034	0,000000000000	0,000028694359	0,000008903703	0,000004404370	0,000016932208	0,000018473995
F067	MAZZÈ	Piemonte	Torino	0,000098117400	0,000050808864	0,000086600558	0,000061042226	0,000000000000	0,000088609379	0,000054608495	0,000013853805	0,000069359139	0,000072276638
F074	MEANA DI SUSA	Piemonte	Torino	0,000031754662	0,000009326855	0,000017369675	0,000015605596	0,000000000000	0,000032896512	0,000010688235	0,000001414159	0,000018794752	0,000019913479
F140	MERCENASCO	Piemonte	Torino	0,000040665115	0,000013842895	0,000019433422	0,000036528390	0,000000000000	0,000032414166	0,000017161638	0,000025211835	0,000028411323	0,000025563929
F182	MEZZENILE	Piemonte	Torino	0,000035744309	0,000011902339	0,000018394277	0,000011465519	0,000000000000	0,000035725748	0,000010745771	0,000001131327	0,000019145106	0,000021839036
F315	MOMBELLO DI TORINO	Piemonte	Torino	0,000019649344	0,000004065335	0,000004142742	0,000004178138	0,000001954275	0,000010607588	0,000004321469	0,000000923729	0,000007775652	0,000009037627
F318	MOMPANTERO	Piemonte	Torino	0,000027471416	0,000007795192	0,000013031156	0,000010383124	0,000000000000	0,000026893078	0,000008053203	0,000003238710	0,000014877093	0,000016453537
F327	MONASTERO DI LANZO	Piemonte	Torino	0,000028809659	0,000006409816	0,000004627141	0,000007763569	0,000004592741	0,000024101628	0,000004931394	0,000000793904	0,000012507995	0,000014172298

Codice catastale	Denominazione	Regione	Provincia	FUNZIONI GENERALI	POLIZIA LOCALE	ISTRUZIONE PUBBLICA	RIFIUTI	TPL	VIABILITÀ E TERRITORIO	SOCIALE	ASILI NIDO	COMPLESSIVO	COMPLESSIVO SENZA RIFIUTI
F335	MONCALIERI	Piemonte	Torino	0,000916014403	0,000876630101	0,001171884860	0,000982552194	0,000623067122	0,001036416790	0,001176611218	0,001371841763	0,001026607366	0,001042061526
D553	MONCENISIO	Piemonte	Torino	0,000010876751	0,000000649723	0,000000833429	0,000001084259	0,000000000000	0,000004810140	0,000000388173	0,000000317562	0,000003204103	0,000003947725
F407	MONTALDO TORINESE	Piemonte	Torino	0,000025505728	0,000007973528	0,000007826525	0,000007804841	0,000000000000	0,000017239945	0,000007557236	0,000001269838	0,000011852228	0,000013272014
F411	MONTALENGHE	Piemonte	Torino	0,000033959229	0,000011103749	0,000022911852	0,000014388781	0,000000000000	0,000022806742	0,000010849559	0,000004617916	0,000018695367	0,000020206079
F420	MONTALTO DORA	Piemonte	Torino	0,000073752292	0,000040475465	0,000075120995	0,000047709963	0,000000000000	0,000060932257	0,000049965080	0,000101859230	0,000058307558	0,000062025099
F422	MONTANARO	Piemonte	Torino	0,000102765413	0,000064257952	0,000092103359	0,000066428273	0,000000000000	0,000091252870	0,000079310201	0,000072093800	0,000079702135	0,000084358487
F651	MONTEU DA PO	Piemonte	Torino	0,000029155017	0,000009708174	0,000019077147	0,000013357549	0,000000000000	0,000020515773	0,000009976189	0,000001615906	0,000016369864	0,000017426558
F733	MORIONDO TORINESE	Piemonte	Torino	0,000027866184	0,000009041245	0,000017019728	0,000009054048	0,000000000000	0,000019965930	0,000009941503	0,000001385171	0,000014607063	0,000016555011
F889	NICHELINO	Piemonte	Torino	0,000672256723	0,000632922080	0,000929939421	0,000884252941	0,000460901252	0,000670837133	0,000881987738	0,001392997875	0,000811338257	0,000785760439
F906	NOASCA	Piemonte	Torino	0,000019751020	0,000002172690	0,000001619902	0,000005099617	0,000000000000	0,000018632746	0,000001975709	0,000000000000	0,000008071518	0,000009114034
F925	NOLE	Piemonte	Torino	0,000124512217	0,000084605385	0,000131112473	0,000088745235	0,000000000000	0,000115670931	0,000098741162	0,000017356812	0,000100036995	0,000103998044
F927	NOMAGLIO	Piemonte	Torino	0,000019739081	0,000003215712	0,000003825768	0,000004274590	0,000000000000	0,000011132364	0,000003474123	0,000000229739	0,000007558535	0,000008710513
F931	NONE	Piemonte	Torino	0,000144795466	0,000096010662	0,000166455636	0,000094106060	0,000000000000	0,000130580986	0,000117497498	0,000028207503	0,000115880864	0,000123519270
F948	NOVALESA	Piemonte	Torino	0,000027653530	0,000006278549	0,000014190441	0,000007562284	0,000006055260	0,000022663594	0,000006975910	0,000001017070	0,000013667556	0,000015809231
G010	OGLIANICO	Piemonte	Torino	0,000038582834	0,000019156455	0,000025965726	0,000017711985	0,000000000000	0,000028055853	0,000015525185	0,000003847596	0,000022735668	0,000024497932
G087	ORBASSANO	Piemonte	Torino	0,000463897888	0,000466439954	0,000437943678	0,000407340522	0,000262439559	0,000370137920	0,000423335213	0,000529935461	0,000424424722	0,000430417707
G109	ORIO CANAVESE	Piemonte	Torino	0,000029653138	0,000008611130	0,000015097836	0,000012045228	0,000000000000	0,000019132854	0,000009468515	0,000001848104	0,000015297645	0,000016438563
G151	OSASCO	Piemonte	Torino	0,000033681980	0,000015759670	0,000031700685	0,000025750148	0,000000000000	0,000024259710	0,000016489509	0,000012118109	0,000024394215	0,000023918566
G152	OSASIO	Piemonte	Torino	0,000027901513	0,000011754763	0,000017371438	0,000012234095	0,000000000000	0,000018923593	0,000008330332	0,000002388776	0,000015337216	0,000016425764
G196	OULX	Piemonte	Torino	0,000114392816	0,000071276082	0,000061811211	0,000094417424	0,000000000000	0,000145240958	0,000052678185	0,000009618788	0,000085693769	0,000082633590
G202	OZEGNA	Piemonte	Torino	0,000037103978	0,000016221574	0,000027109352	0,000018923660	0,000000000000	0,000025509900	0,000014844053	0,000002439663	0,000022243947	0,000023408674
G262	PALAZZO CANAVESE	Piemonte	Torino	0,000029569503	0,000009050547	0,000015754669	0,000012644948	0,000000000000	0,000020323286	0,000009551285	0,000001270161	0,000015685674	0,000016752334
G303	PANCALIERI	Piemonte	Torino	0,000050132022	0,000025017299	0,000035244888	0,000030522478	0,000000000000	0,000039452905	0,000029970848	0,000005314005	0,000033585263	0,000034659661
G330	PARELLA	Piemonte	Torino	0,000022513873	0,000005849632	0,000009383332	0,000008391221	0,000000000000	0,000012527121	0,000004824289	0,000001780319	0,000010509761	0,000011252926
G387	PAVAROLO	Piemonte	Torino	0,000031492383	0,000011715342	0,000027070003	0,000014892458	0,000000000000	0,000022921325	0,000012643584	0,000002824026	0,000019150759	0,000020644533
G392	PAVONE CANAVESE	Piemonte	Torino	0,000088741959	0,000043412846	0,000074246133	0,000066593166	0,000000000000	0,000068468681	0,000054823362	0,000014447156	0,000064502347	0,000063768906
G398	PECETTO TORINESE	Piemonte	Torino	0,000073728711	0,000043363618	0,000079844617	0,000053416113	0,000000000000	0,000067805258	0,000059034245	0,000010698592	0,000059305345	0,000061371234
G463	PEROSA ARGENTINA	Piemonte	Torino	0,000078938286	0,000036544740	0,000054930898	0,000046814254	0,000000000000	0,000076656377	0,000052671322	0,000067945000	0,000057177019	0,000060812184
G462	PEROSA CANAVESE	Piemonte	Torino	0,000023213197	0,000005633551	0,000007969768	0,000006965644	0,000000000000	0,000013824554	0,000005648743	0,000000692534	0,000010317950	0,000011493909
G465	PERRERO	Piemonte	Torino	0,000034628325	0,000007664612	0,000017273125	0,000008450704	0,000009532784	0,000039365883	0,000009806913	0,000000141416	0,000018271768	0,000021716909
G477	PERTUSIO	Piemonte	Torino	0,000026538785	0,000009428185	0,000023125823	0,000008554979	0,000000000000	0,000018364068	0,000008171470	0,000001349921	0,000014572725	0,000016683697
G505	PESSINETTO	Piemonte	Torino	0,000031352283	0,000009094710	0,000012911942	0,000010282738	0,000005423611	0,000027335047	0,000007816369	0,000001414177	0,000015806645	0,000017744382
G559	PIANEZZA	Piemonte	Torino	0,000256109728	0,000186408191	0,000319615494	0,000214771241	0,000337051214	0,000240316607	0,000239411478	0,000140743968	0,000242567529	0,000252318218
G672	PINASCA	Piemonte	Torino	0,000071889983	0,000030001029	0,000056584348	0,000040881994	0,000000000000	0,000073885739	0,000042063480	0,000039714889	0,000050959763	0,000054494954
G674	PINEROLO	Piemonte	Torino	0,000622389914	0,000756792401	0,000824510175	0,000676649318	0,000456261767	0,000695772922	0,000765384157	0,000757288598	0,000702726038	0,000711873518
G678	PINO TORINESE	Piemonte	Torino	0,000136271735	0,000094700721	0,000154221875	0,000136997279	0,000089408332	0,000135110212	0,000135280915	0,000018295668	0,000129535439	0,000126917892
G684	PIOBESI TORINESE	Piemonte	Torino	0,000079033177	0,000047985290	0,000063596384	0,000056953497	0,000000000000	0,000069610667	0,000050500900	0,000009069444	0,000058293302	0,000058763294
G691	PIOSSASCO	Piemonte	Torino	0,000276973191	0,000204090208	0,000381262499	0,000243919966	0,000000000000	0,000278746484	0,000291363500	0,000331371560	0,000272349437	0,000282322240
G705	PISCINA	Piemonte	Torino	0,000071731059	0,000042747145	0,000064228284	0,000044678105	0,000031750637	0,000059884823	0,000047095787	0,000007806473	0,000052709183	0,000055526413
G719	PIVERONE	Piemonte	Torino	0,000044165243	0,000015340162	0,000046895771	0,000028637408	0,000000000000	0,000033261070	0,000018235010	0,000003240388	0,000030141380	0,000030668959
G777	POIRINO	Piemonte	Torino	0,000189268836	0,000123646562	0,000176844869	0,000125576673	0,000000000000	0,000187515085	0,000160484541	0,000109684433	0,000152602499	0,000162082917
G805	POMARETTO	Piemonte	Torino	0,000034065305	0,000011378156	0,000025017799	0,000015001547	0,000000000000	0,000026314394	0,000013838497	0,000005672170	0,000020091439	0,000021876927
G826	PONT CANAVESE	Piemonte	Torino	0,000083799899	0,000034812825	0,000058120359	0,000043727701	0,000000000000	0,000085998633	0,000050161034	0,000066305987	0,000058283844	0,000063390009
G900	PORTE	Piemonte	Torino	0,000029834321	0,000009213421	0,000025186548	0,000014419784	0,000000000000	0,000024690734	0,000014881930	0,000001718451	0,000018802547	0,000020339981
G973	PRAGELATO	Piemonte	Torino	0,000062835942	0,000027444864	0,000027129856	0,000027273006	0,000000000000	0,000081078736	0,000011117449	0,000016043361	0,000036799047	0,000040140697
G978	PRALI	Piemonte	Torino	0,000033720326	0,000007255697	0,000003491525	0,000013771091	0,000004468999	0,000037726310	0,000003835204	0,000007911064	0,000016666131	0,000017681685
G979	PRALORMO	Piemonte	Torino	0,000051989781	0,000022679525	0,000035203780	0,000019675047	0,000000000000	0,000044388717	0,000024993353	0,000004618403	0,000030755745	0,000034642755
G982	PRAMOLLO	Piemonte	Torino	0,000019883849	0,000002577695	0,000005036880	0,000004161205	0,000003056226	0,000017586737	0,000003075471	0,000000565663	0,000008494362	0,000010014395
G986	PRAROSTINO	Piemonte	Torino	0,000035704514	0,000013815203	0,000032422654	0,000017354097	0,000000000000	0,000032283688	0,000017874010	0,000002114003	0,000023355550	0,000025460806
G988	PRASCORSANO	Piemonte	Torino	0,000027050737	0,000006539815	0,000017253605	0,000005912888	0,000000000000	0,000020649704	0,000008277516	0,000001224360	0,000013307755	0,000015901808
G997	PRATIGLIONE	Piemonte	Torino	0,000024102679	0,000005418061	0,000013593392	0,000005626836	0,000000000000	0,000016507946	0,000006454468	0,000000686877	0,000011306232	0,000013298514
H100	QUAGLIUZZO	Piemonte	Torino	0,000018605033	0,000004502790	0,000004153110	0,000004348757	0,000000000000	0,000009760459	0,000003713409	0,000000692605	0,000007378930	0,000008441887
H120	QUASSOLO	Piemonte	Torino	0,000019752211	0,000003582862	0,000007176288	0,000006495051	0,000000000000	0,000011708980	0,000004230916	0,000000468348	0,000008794552	0,000009601197
H127	QUINCINETTO	Piemonte	Torino	0,000038780530	0,000014501278	0,000025867418	0,000012561702	0,000000000000	0,000032823206	0,000013120966	0,000001952628	0,000021226865	0,000024266527
H207	REANO	Piemonte	Torino	0,000041757350	0,000018312644	0,000036245249	0,000025808350	0,000000000000	0,000035445758	0,000023152811	0,000004173017	0,000028815230	0,000029870017
H270	RIBORDONE	Piemonte	Torino	0,000015394903	0,000000870328	0,000000895708	0,000003723735	0,000000000000	0,000014347156	0,000000969955	0,000000000000	0,000006012176	0,000006814940
H337	RIVA PRESSO CHIERI	Piemonte	Torino	0,000099669623	0,000055814833	0,000105410229	0,000053116731	0,000000000000	0,000091136130	0,000059920877	0,000164711254	0,000077348543	0,000085848845
H333	RIVALBA	Piemonte	Torino	0,000033367390	0,000012362915	0,000021997367	0,000018157843	0,000000000000	0,000026353530	0,000014743084	0,000002077657	0,000020455848	0,000021261967
H335	RIVALTA DI TORINO	Piemonte	Torino	0,000313213769	0,000239521757	0,000414483847	0,000328346074	0,000186811009	0,000304837094	0,000350431193	0,000621709394	0,000337754814	0,000341055316
H338	RIVARA	Piemonte	Torino	0,000058424906	0,000025174441	0,000044479241	0,000030203097	0,000000000000	0,000053452959	0,000033216489	0,000006505557	0,000038555275	0,000041485144
H340	RIVAROLO CANAVESE	Piemonte	Torino	0,000250949970	0,000179754323	0,000223300384	0,000190540958	0,000000000000	0,000221017707	0,000199001751	0,000137267512	0,000202462202	0,000206644067

Codice catastale	Denominazione	Regione	Provincia	FUNZIONI GENERALI	POLIZIA LOCALE	ISTRUZIONE PUBBLICA	RIFIUTI	TPL	VIABILITÀ E TERRITORIO	SOCIALE	ASILI NIDO	COMPLESSIVO	COMPLESSIVO SENZA RIFIUTI
H344	RIVAROSSA	Piemonte	Torino	0,000042393931	0,000018058722	0,000033988307	0,000020953438	0,000000000000	0,000032498852	0,000017938499	0,000003009627	0,000026162057	0,000027989194
H355	RIVOLI	Piemonte	Torino	0,000819483030	0,000793912731	0,000874479525	0,000916712947	0,000583664978	0,000724406102	0,000890748890	0,001024463359	0,000849951296	0,000826531907
H367	ROBASSOMERO	Piemonte	Torino	0,000065337154	0,000066352295	0,000060629677	0,000037571731	0,000000000000	0,000053573811	0,000041986950	0,000007582413	0,000048175215	0,000051894822
H386	ROCCA CANAVESE	Piemonte	Torino	0,000051891174	0,000028166499	0,000033141254	0,000022437508	0,000000000000	0,000047689036	0,000022026634	0,000004395835	0,000031490096	0,000034665663
H498	ROLETTO	Piemonte	Torino	0,000050606294	0,000019590306	0,000034524146	0,000039757402	0,000000000000	0,000041753743	0,000026149368	0,000060180795	0,000037409539	0,000036585930
H511	ROMANO CANAVESE	Piemonte	Torino	0,000069614200	0,000030630056	0,000039573154	0,000038367818	0,000000000000	0,000056043281	0,000033221334	0,000052707838	0,000044690954	0,000046909054
H539	RONCO CANAVESE	Piemonte	Torino	0,000026523058	0,000007579347	0,000003016290	0,000011264083	0,000000000000	0,000030869576	0,000004810065	0,000000284359	0,000013461164	0,000014231880
H547	RONDISSONE	Piemonte	Torino	0,000051766516	0,000023386144	0,000037337117	0,000035788308	0,000000000000	0,000040240005	0,000024764651	0,000004622874	0,000034691905	0,000034307296
H554	RORÀ	Piemonte	Torino	0,000018401288	0,000002761595	0,000003718412	0,000005093672	0,000000000000	0,000013650349	0,000002719526	0,000000848446	0,000007672893	0,000008577661
H583	ROSTA	Piemonte	Torino	0,000088141604	0,000058095553	0,000117518168	0,000075581715	0,000000000000	0,000081519606	0,000071598370	0,000121110875	0,000081643301	0,000083769651
H555	ROURE	Piemonte	Torino	0,000041803430	0,000009450305	0,000018732557	0,000018426663	0,000000000000	0,000045246273	0,000011607433	0,000001272742	0,000023286778	0,000024991663
H627	RUBIANA	Piemonte	Torino	0,000065119453	0,000022560484	0,000040033564	0,000053059248	0,000000000000	0,000073690724	0,000032113204	0,000017760918	0,000047720688	0,000045847969
H631	RUEGLIO	Piemonte	Torino	0,000028854100	0,000012040076	0,000021130851	0,000010731397	0,000000000000	0,000024797944	0,000009611903	0,000001264539	0,000016499150	0,000018522426
H691	SALASSA	Piemonte	Torino	0,000046204468	0,000022158914	0,000021114454	0,000019487953	0,000000000000	0,000034545882	0,000021197915	0,000003856105	0,000025914744	0,000028169204
H684	SALBERTRAND	Piemonte	Torino	0,000030764564	0,000008554935	0,000014154703	0,000014476139	0,000000000000	0,000029379585	0,000007005482	0,000001838407	0,000016861847	0,000017698732
H702	SALERANO CANAVESE	Piemonte	Torino	0,000021989007	0,000004908531	0,000005093691	0,000010559342	0,000000000000	0,000011766978	0,000005373545	0,000000931154	0,000010308680	0,000010220751
H734	SALZA DI PINEROLO	Piemonte	Torino	0,000015123875	0,000001926122	0,000001718303	0,000001076149	0,000001149529	0,000007692772	0,000001071354	0,000000156766	0,000004715872	0,000005992654
H753	SAMONE	Piemonte	Torino	0,000039387252	0,000016444647	0,000038465099	0,000024022663	0,000000000000	0,000027602117	0,000019235245	0,000002066297	0,000026423084	0,000027265130
H775	SAN BENIGNO CANAVESE	Piemonte	Torino	0,000111452493	0,000070811798	0,000126406139	0,000075261318	0,000000000000	0,000103198863	0,000084089082	0,000015384373	0,000088585703	0,000093259778
H789	SAN CARLO CANAVESE	Piemonte	Torino	0,000084610913	0,000047369976	0,000078118324	0,000062237681	0,000000000000	0,000076843963	0,000055343188	0,000063013217	0,000066299601	0,000067724486
H804	SAN COLOMBANO BELMONTE	Piemonte	Torino	0,000019295921	0,000002982733	0,000006994787	0,000004766203	0,000000000000	0,000010925143	0,000003631641	0,000000490097	0,000008005815	0,000009142241
H820	SAN DIDERO	Piemonte	Torino	0,000020905834	0,000008532897	0,000014746902	0,000007528027	0,000000000000	0,000013663921	0,000005102398	0,000003542991	0,000011102117	0,000012355875
H847	SAN FRANCESCO AL CAMPO	Piemonte	Torino	0,000097150209	0,000055532638	0,000077231629	0,000053466399	0,000000000000	0,000085289977	0,000062783137	0,000013377518	0,000067161377	0,000071965452
H862	SAN GERMANO CHISONE	Piemonte	Torino	0,000049387396	0,000019633310	0,000041279514	0,000027421802	0,000017454732	0,000043260194	0,000025519212	0,000003348359	0,000033313253	0,000035379922
H873	SAN GILLIO	Piemonte	Torino	0,000059058036	0,000032534449	0,000056279414	0,000047998593	0,000000000000	0,000051729663	0,000037691315	0,000017602075	0,000046259721	0,000045649741
H890	SAN GIORGIO CANAVESE	Piemonte	Torino	0,000065798268	0,000031103762	0,000046925550	0,000052686212	0,000000000000	0,000055190379	0,000033285787	0,000006188569	0,000046765976	0,000044689210
H900	SAN GIORIO DI SUSA	Piemonte	Torino	0,000035130920	0,000013524992	0,000022752476	0,000018546645	0,000000000000	0,000032116698	0,000012828875	0,000006483702	0,000021641665	0,000022727370
H936	SAN GIUSTO CANAVESE	Piemonte	Torino	0,000069791923	0,000039593422	0,000057631639	0,000056391297	0,000000000000	0,000059281086	0,000044815172	0,000007231900	0,000052802414	0,000051543466
H997	SAN MARTINO CANAVESE	Piemonte	Torino	0,000031522297	0,000008797670	0,000014603547	0,000011329914	0,000000000000	0,000022636564	0,000008732337	0,000001847667	0,000015729754	0,000017273178
I024	SAN MAURIZIO CANAVESE	Piemonte	Torino	0,000190249648	0,000126539389	0,000236926758	0,000139745351	0,000076157793	0,000168312835	0,000150141677	0,000246726209	0,000168396524	0,000178447099
I030	SAN MAURO TORINESE	Piemonte	Torino	0,000295262881	0,000229614043	0,000363707362	0,000308798286	0,000176601777	0,000287106560	0,000314098996	0,000163478358	0,000296101118	0,000291647065
I090	SAN PIETRO VAL LEMINA	Piemonte	Torino	0,000039085773	0,000011675414	0,000030202082	0,000018207299	0,000000000000	0,000036570523	0,000019235627	0,000003256138	0,000024567682	0,000026798847
I126	SAN PONSO	Piemonte	Torino	0,000028201524	0,000002573894	0,000003034225	0,000009291404	0,000000000000	0,000008136876	0,000002330644	0,000000357705	0,000009834593	0,000010025139
I137	SAN RAFFAELE CIMENA	Piemonte	Torino	0,000064979938	0,000032747873	0,000070957571	0,000025036936	0,000000000000	0,000056750664	0,000041914979	0,000006021674	0,000044184571	0,000050901390
I152	SAN SEBASTIANO DA PO	Piemonte	Torino	0,000057940561	0,000021398406	0,000041631014	0,000028861580	0,000000000000	0,000043747551	0,000025184059	0,000004309477	0,000034991396	0,000037141681
I154	SAN SECONDO DI PINEROLO	Piemonte	Torino	0,000083698837	0,000037276534	0,000088654823	0,000069376551	0,000000000000	0,000075292447	0,000053831439	0,000007732324	0,000066095893	0,000064945068
H855	SANGANO	Piemonte	Torino	0,000073677297	0,000039733116	0,000082806300	0,000056242369	0,000000000000	0,000065354403	0,000057973620	0,000007117157	0,000059568624	0,000060735444
I258	SANT'AMBROGIO DI TORINO	Piemonte	Torino	0,000093372722	0,000051095409	0,000103182254	0,000064862508	0,000000000000	0,000086191100	0,000070826140	0,000108900180	0,000077498549	0,000081931159
I296	SANT'ANTONINO DI SUSA	Piemonte	Torino	0,000087484983	0,000043761868	0,000091632556	0,000060788983	0,000000000000	0,000080642673	0,000066348179	0,000038634771	0,000069212174	0,000072166954
I327	SANTENA	Piemonte	Torino	0,000189841831	0,000128914378	0,000211141485	0,000135595108	0,000095441284	0,000173787890	0,000169516285	0,000240381375	0,000168094855	0,000179495476
I466	SAUZE D'OULX	Piemonte	Torino	0,000088495157	0,000040101352	0,000022378746	0,000059833563	0,000000000000	0,000091994264	0,000016772496	0,000002858055	0,000052187182	0,000049504900
I465	SAUZE DI CESANA	Piemonte	Torino	0,000027392003	0,000005494467	0,000003970629	0,000007594114	0,000000000000	0,000030127032	0,000003167540	0,000001111466	0,000012346609	0,000014013742
I490	SCALENGHE	Piemonte	Torino	0,000077922474	0,000041774848	0,000058463904	0,000048740839	0,000000000000	0,000069967982	0,000046529577	0,000008310402	0,000054245354	0,000056176288
I511	SCARMAGNO	Piemonte	Torino	0,000032973490	0,000043561587	0,000024347256	0,000015265436	0,000000000000	0,000022568072	0,000009088563	0,000013695755	0,000021205782	0,000023289603
I539	SCIOLZE	Piemonte	Torino	0,000040141290	0,000016189855	0,000030017119	0,000017126322	0,000000000000	0,000033047487	0,000019470492	0,000003578103	0,000024407943	0,000026962271
I692	SESTRIERE	Piemonte	Torino	0,000095402940	0,000057444075	0,000032675774	0,000038427727	0,000019074429	0,000105502792	0,000012767255	0,000024750017	0,000052980388	0,000058085331
I701	SETTIMO ROTTARO	Piemonte	Torino	0,000026173376	0,000005224012	0,000005152315	0,000009486332	0,000000000000	0,000014260996	0,000005639480	0,000000808372	0,000011210301	0,000011815054
I703	SETTIMO TORINESE	Piemonte	Torino	0,000707364509	0,000643364350	0,008897130188	0,009953740173	0,000463570116	0,000685462157	0,000878993235	0,009924436614	0,008815959144	0,007676626794
I702	SETTIMO VITTONE	Piemonte	Torino	0,000052189269	0,000019281745	0,000056806613	0,000028743724	0,000000000000	0,000044206371	0,000021471185	0,000054540449	0,000037087171	0,000040013977
I886	SPARONE	Piemonte	Torino	0,000035896811	0,000012338670	0,000014858484	0,000014803599	0,000009868109	0,000033561593	0,000012658389	0,000003192198	0,000020054213	0,000021896081
I969	STRAMBINELLO	Piemonte	Torino	0,000017804310	0,000002782341	0,000005526411	0,000003710546	0,000000000000	0,000008383977	0,000002858214	0,000000230853	0,000006802120	0,000007886617
I970	STRAMBINO	Piemonte	Torino	0,000126611668	0,000069712071	0,000096091736	0,000105016880	0,000043762986	0,000110787186	0,000090567954	0,000144287438	0,000103580767	0,000103076991
L013	SUSA	Piemonte	Torino	0,000141711298	0,000123168387	0,000119528311	0,000104356631	0,000000000000	0,000122900282	0,000113337648	0,000133214709	0,000116199785	0,000120354257
L066	TAVAGNASCO	Piemonte	Torino	0,000030234211	0,000010605671	0,000022804704	0,000010653716	0,000000000000	0,000022264675	0,000009934500	0,000001757883	0,000016633345	0,000018730945
L219	TORINO	Piemonte	Torino	0,014933370916	0,028420604465	0,021289614146	0,021399964114	0,059897368916	0,015596170130	0,025891265788	0,026797891785	0,022087979986	0,022329329789
L238	TORRAZZA PIEMONTE	Piemonte	Torino	0,000060480390	0,000035089267	0,000056826023	0,000045132856	0,000000000000	0,000051726384	0,000037676331	0,000106176924	0,000049458386	0,000050975743
L247	TORRE CANAVESE	Piemonte	Torino	0,000025772764	0,000008125974	0,000008506493	0,000009754752	0,000000000000	0,000016746428	0,000006909069	0,000001999556	0,000012378446	0,000013298814
L277	TORRE PELLICE	Piemonte	Torino	0,000107339086	0,000049056855	0,000066119367	0,000091083145	0,000054071216	0,000110885274	0,000079289976	0,000056559508	0,000086092369	0,000084341650
L327	TRANA	Piemonte	Torino	0,000077045276	0,000038450183	0,000081362017	0,000054795330	0,000000000000	0,000072803673	0,000056789917	0,000094802128	0,000063666737	0,000066778747
L345	TRAVERSELLA	Piemonte	Torino	0,000022607411	0,000005057124	0,000005660470	0,000005302112	0,000000000000	0,000019588201	0,000004105163	0,000001131326	0,000009894114	0,000011504947
L340	TRAVES	Piemonte	Torino	0,000025578495	0,000006032522	0,000009386812	0,000007141491	0,000000000000	0,000018896941	0,000006239521	0,000000616555	0,000011731932	0,000013342217

Codice catastale	Denominazione	Regione	Provincia	FUNZIONI GENERALI	POLIZIA LOCALE	ISTRUZIONE PUBBLICA	RIFIUTI	TPL	VIABILITÀ E TERRITORIO	SOCIALE	ASILI NIDO	COMPLESSIVO	COMPLESSIVO SENZA RIFIUTI
L445	TROFARELLO	Piemonte	Torino	0,000191044999	0,000133292183	0,000195017811	0,000177771130	0,000000000000	0,000171913101	0,000171406754	0,000243489868	0,000174529433	0,000173392275
L515	USSEAUX	Piemonte	Torino	0,000021148556	0,000005147002	0,000005038621	0,000006866963	0,000000000000	0,000021536054	0,000002577625	0,000000476343	0,000009911961	0,000010980120
L516	USSEGLIO	Piemonte	Torino	0,000024084897	0,000004700705	0,000002648028	0,000008506276	0,000000000000	0,000028372484	0,000002968706	0,000000158781	0,000011434114	0,000012461173
L538	VAIE	Piemonte	Torino	0,000038218318	0,000015123694	0,000028328133	0,000020153892	0,000000000000	0,000030462047	0,000018754033	0,000009390387	0,000024330065	0,000025795030
L555	VAL DELLA TORRE	Piemonte	Torino	0,000089069253	0,000043719641	0,000085676146	0,000071392082	0,000000000000	0,000089392347	0,000056338606	0,000008980720	0,000069845980	0,000069303621
M405	VAL DI CHY	Piemonte	Torino	0,000042948530	0,000014909692	0,000019962262	0,000013894233	0,000000000000	0,000038714259	0,000019105850	0,000001813363	0,000023272010	0,000026561651
M415	VALCHIUSA	Piemonte	Torino	0,000040044250	0,000014624338	0,000029162150	0,000018901740	0,000000000000	0,000040713577	0,000016031260	0,000001958215	0,000024951571	0,000027073797
L578	VALGIOIE	Piemonte	Torino	0,000031332730	0,000009502536	0,000013579621	0,000016111904	0,000000000000	0,000029010868	0,000010683616	0,000002894537	0,000017954775	0,000018601238
L629	VALLO TORINESE	Piemonte	Torino	0,000024580123	0,000007498104	0,000020768632	0,000008182322	0,000000000000	0,000017893285	0,000009129998	0,000002814579	0,000013802772	0,000015774375
L644	VALPERGA	Piemonte	Torino	0,000070573281	0,000055849870	0,000058862366	0,000038434666	0,000000000000	0,000064374836	0,000043447576	0,000008222233	0,000050008421	0,000540068391
B510	VALPRATO SOANA	Piemonte	Torino	0,000021311905	0,000002106410	0,000002130985	0,000003897091	0,000000000000	0,000020400182	0,000001403494	0,000000158781	0,000008254387	0,000009782887
L685	VARISELLA	Piemonte	Torino	0,000026483315	0,000007581850	0,000020105229	0,000014052511	0,000000000000	0,000021607878	0,000010440042	0,000002185188	0,000016240679	0,000017008268
L698	VAUDA CANAVESE	Piemonte	Torino	0,000041539936	0,000019271545	0,000030570813	0,000022026965	0,000000000000	0,000033317715	0,000018834716	0,000001968375	0,000026109706	0,000027541895
L727	VENARIA REALE	Piemonte	Torino	0,000510429133	0,000517856912	0,000619940472	0,000505696523	0,000312778955	0,000477682931	0,000624695628	0,000872824582	0,000545241988	0,000559114183
L726	VENAUS	Piemonte	Torino	0,000033396896	0,000012931908	0,000020719996	0,000009926882	0,000000000000	0,000031380364	0,000011986669	0,000001504823	0,000018348635	0,000021302910
L779	VEROLENGO	Piemonte	Torino	0,000104160354	0,000059783406	0,000093117742	0,000080044706	0,000000000000	0,000094406754	0,000068052223	0,000010440436	0,000079584841	0,000079423525
L787	VERRUA SAVOIA	Piemonte	Torino	0,000042929415	0,000014788361	0,000030078599	0,000023548479	0,000000000000	0,000036998034	0,000018070770	0,000002424251	0,000026741685	0,000027861833
L811	VESTIGNÈ	Piemonte	Torino	0,000029585677	0,000013112826	0,000023903086	0,000013615337	0,000000000000	0,000020958377	0,000009809283	0,000000928041	0,000017384247	0,000018706347
L830	VIALFRÈ	Piemonte	Torino	0,000017224374	0,000002574237	0,000004535323	0,000004131453	0,000000000000	0,000008827493	0,000002409940	0,000000462320	0,000006647428	0,000007530010
L857	VIDRACCO	Piemonte	Torino	0,000023568858	0,000004460243	0,000007807174	0,000006347565	0,000000000000	0,000012797253	0,000005935198	0,000000859228	0,000010052757	0,000011352505
L898	VIGONE	Piemonte	Torino	0,000124478938	0,000062455589	0,000084877168	0,000072935324	0,000000000000	0,000106780853	0,000080645114	0,000030258368	0,000085010384	0,000089246207
L948	VILLAFRANCA PIEMONTE	Piemonte	Torino	0,000101601059	0,000053763579	0,000093543953	0,000072994330	0,000000000000	0,000098909593	0,000063879728	0,000103709805	0,000080388429	0,000082982213
L982	VILLANOVA CANAVESE	Piemonte	Torino	0,000033325522	0,000015305410	0,000026012727	0,000018790340	0,000000000000	0,000023194766	0,000014369245	0,000002161566	0,000020905234	0,000021647120
L999	VILLAR DORA	Piemonte	Torino	0,000064972329	0,000029984820	0,000049991951	0,000049454476	0,000000000000	0,000056361304	0,000038925536	0,000006537860	0,000047115011	0,000046294348
M007	VILLAR FOCCHIARDO	Piemonte	Torino	0,000053061098	0,000020979253	0,000031944584	0,000027047402	0,000000000000	0,000051949003	0,000027907424	0,000013025326	0,000034017833	0,000036462998
M013	VILLAR PELLICE	Piemonte	Torino	0,000037708414	0,000016832634	0,000026549248	0,000018217726	0,000000000000	0,000042103017	0,000015879798	0,000002545488	0,000024295830	0,000026427975
M014	VILLAR PEROSA	Piemonte	Torino	0,000096575170	0,000065001507	0,000069008497	0,000065787282	0,000000000000	0,000085380849	0,000065033488	0,000008096476	0,000069987524	0,000071460931
M002	VILLARBASSE	Piemonte	Torino	0,000065807666	0,000041308060	0,000082353525	0,000049755282	0,000000000000	0,000059779959	0,000047463361	0,000009504680	0,000054195427	0,000055752990
M004	VILLAREGGIA	Piemonte	Torino	0,000033133780	0,000014452768	0,000021444456	0,000019729316	0,000000000000	0,000025304362	0,000011823371	0,000001732068	0,000020299318	0,000020499269
M027	VILLASTELLONE	Piemonte	Torino	0,000092572531	0,000054755401	0,000088666161	0,000073737300	0,000000000000	0,000081068878	0,000064260141	0,000018979424	0,000072907817	0,000072616842
M060	VINOVO	Piemonte	Torino	0,000261446635	0,000190476909	0,000296794170	0,000200797465	0,000000000000	0,000242296355	0,000226861782	0,000193992033	0,000226530177	0,000235556982
M069	VIRLE PIEMONTE	Piemonte	Torino	0,000035734778	0,000016786398	0,000022550884	0,000015371847	0,000000000000	0,000026609700	0,000014640573	0,000004387400	0,000020675304	0,000022535709
M071	VISCHE	Piemonte	Torino	0,000039280334	0,000015084858	0,000024468929	0,000020769230	0,000000000000	0,000031807778	0,000016996069	0,000016908173	0,000024370838	0,000025634250
M080	VISTRORIO	Piemonte	Torino	0,000023607361	0,000007002996	0,000015191172	0,000006316536	0,000000000000	0,000014686782	0,000006183844	0,000000835796	0,000011452118	0,000013253634
M094	VIÙ	Piemonte	Torino	0,000052977728	0,000016164477	0,000021415663	0,000021103415	0,000000000000	0,000073568045	0,000015016698	0,000002404099	0,000030931641	0,000034379295
M122	VOLPIANO	Piemonte	Torino	0,000260283946	0,000196841451	0,000290345733	0,000246047815	0,000000000000	0,000251347974	0,000235384054	0,000340178927	0,000245702858	0,000245581850
M133	VOLVERA	Piemonte	Torino	0,000147284398	0,000097831467	0,000175476302	0,000114953115	0,000000000000	0,000138019557	0,000119383330	0,000029783912	0,000124322170	0,000127608751
A317	ANTRONA SCHIERANCO	Piemonte	Verbano-Cusio-Ossola	0,000027896680	0,000004791708	0,000006819220	0,000007438304	0,000000000000	0,000036040452	0,000005583513	0,000000848504	0,000013797986	0,000016028905
A325	ANZOLA D'OSSOLA	Piemonte	Verbano-Cusio-Ossola	0,000021346468	0,000010736063	0,000016436964	0,000008514176	0,000000000000	0,000016588803	0,000005035485	0,000000476941	0,000012036953	0,000013272712
A409	ARIZZANO	Piemonte	Verbano-Cusio-Ossola	0,000044852414	0,000014956412	0,000045962013	0,000026971273	0,000000000000	0,000046193670	0,000024167855	0,000049531175	0,000033947859	0,000036395184
A427	AROLA	Piemonte	Verbano-Cusio-Ossola	0,000019083285	0,000002700877	0,000005629673	0,000004222461	0,000002309686	0,000014814982	0,000002787958	0,000000243809	0,000008026834	0,000009361373
A497	AURANO	Piemonte	Verbano-Cusio-Ossola	0,000017835503	0,000001814598	0,000001652452	0,000002915067	0,000001236013	0,000015362878	0,000001618114	0,000000158710	0,000006710644	0,000008042099
A534	BACENO	Piemonte	Verbano-Cusio-Ossola	0,000044595943	0,000016704199	0,000027160698	0,000018269435	0,000011809407	0,000050631445	0,000011272983	0,000029352294	0,000027453517	0,000030675211
A610	BANNIO ANZINO	Piemonte	Verbano-Cusio-Ossola	0,000025189595	0,000005245462	0,000006242305	0,000009519358	0,000000000000	0,000028708030	0,000006325366	0,000001696989	0,000013037817	0,000014272061
A725	BAVENO	Piemonte	Verbano-Cusio-Ossola	0,000140168016	0,000128278541	0,000112428434	0,000118437297	0,000000000000	0,000171042998	0,000086763872	0,000157096407	0,000121542293	0,000122631498
A733	BEE	Piemonte	Verbano-Cusio-Ossola	0,000028613559	0,000009866924	0,000018805824	0,000014644483	0,000005687072	0,000027147904	0,000009055796	0,000016769381	0,000017996847	0,000019172827
A742	BELGIRATE	Piemonte	Verbano-Cusio-Ossola	0,000029407733	0,000008665776	0,000007027720	0,000012629464	0,000000000000	0,000026907219	0,000006832640	0,000000848786	0,000014837144	0,000015611578
A834	BEURA-CARDEZZA	Piemonte	Verbano-Cusio-Ossola	0,000041559019	0,000013229843	0,000026362412	0,000018677426	0,000000000000	0,000042279168	0,000019853837	0,000003439302	0,000025565023	0,000027981131
A925	BOGNANCO	Piemonte	Verbano-Cusio-Ossola	0,000025696653	0,000004499543	0,000003169787	0,000008985509	0,000000000000	0,000027734910	0,000003106997	0,000000317561	0,000011878371	0,000012893162

Codice catastale	Denominazione	Regione	Provincia	FUNZIONI GENERALI	POLIZIA LOCALE	ISTRUZIONE PUBBLICA	RIFIUTI	TPL	VIABILITÀ E TERRITORIO	SOCIALE	ASILI NIDO	COMPLESSIVO	COMPLESSIVO SENZA RIFIUTI
M370	BORGOMEZZAVALLE	Piemonte	Verbano-Cusio-Ossola	0,000022949022	0,000003435872	0,000006577528	0,000005769014	0,000000000000	0,000020031284	0,000004309775	0,000000464111	0,000010148423	0,000011684681
B207	BROVELLO-CARPUGNINO	Piemonte	Verbano-Cusio-Ossola	0,000029230319	0,000009602758	0,000009142668	0,000013636985	0,000000000000	0,000029362724	0,000008140004	0,000002121244	0,000015949348	0,000016760505
B380	CALASCA-CASTIGLIONE	Piemonte	Verbano-Cusio-Ossola	0,000029240877	0,000009260263	0,000006475734	0,000008147529	0,000000000000	0,000033096491	0,000008023151	0,000001355020	0,000014553721	0,000016800956
B463	CAMBIASCA	Piemonte	Verbano-Cusio-Ossola	0,000040439294	0,000014754460	0,000049700458	0,000023442869	0,000016843795	0,000037859371	0,000020976751	0,000001841180	0,000029865811	0,000032118921
B610	CANNERO RIVIERA	Piemonte	Verbano-Cusio-Ossola	0,000052401496	0,000041240506	0,000029302079	0,000038287819	0,000015961700	0,000048850120	0,000014957665	0,000001429028	0,000035562803	0,000034606891
B615	CANNOBIO	Piemonte	Verbano-Cusio-Ossola	0,000130831522	0,000129339435	0,000119153356	0,000181258391	0,000076847420	0,000152424924	0,000094093155	0,000020637631	0,000133156656	0,000116282998
B694	CAPREZZO	Piemonte	Verbano-Cusio-Ossola	0,000016324874	0,000001913140	0,000001708231	0,000003960026	0,000001818526	0,000011810367	0,000002197366	0,000000141416	0,000006385038	0,000007235711
B876	CASALE CORTE CERRO	Piemonte	Verbano-Cusio-Ossola	0,000076187309	0,000034948641	0,000085819434	0,000050477751	0,000000000000	0,000076642648	0,000048177762	0,000092371756	0,000061746955	0,000065700091
C478	CEPPO MORELLI	Piemonte	Verbano-Cusio-Ossola	0,000021052247	0,000003454396	0,000003619786	0,000006113349	0,000000000000	0,000022423498	0,000004604842	0,000000424295	0,000009814300	0,000011112560
C567	CESARA	Piemonte	Verbano-Cusio-Ossola	0,000024477289	0,000005522827	0,000012358551	0,000007322120	0,000000000000	0,000022245703	0,000007597851	0,000001254646	0,000012551067	0,000014385335
D099	COSSOGNO	Piemonte	Verbano-Cusio-Ossola	0,000028282547	0,000008260733	0,000009574633	0,000009765762	0,000007820515	0,000032415270	0,000007055512	0,000001651336	0,000015159159	0,000017051115
D134	CRAVEGGIA	Piemonte	Verbano-Cusio-Ossola	0,000043765077	0,000010958558	0,000015246967	0,000017075570	0,000000000000	0,000052604776	0,000009232320	0,000002404076	0,000023524167	0,000025786277
D168	CREVOLADOSSOLA	Piemonte	Verbano-Cusio-Ossola	0,000100240709	0,000040906108	0,000097052523	0,000070560054	0,000000000000	0,000109861394	0,000068127243	0,000010522683	0,000077429083	0,000079838677
D177	CRODO	Piemonte	Verbano-Cusio-Ossola	0,000054843104	0,000021758612	0,000033215151	0,000025743912	0,000020229490	0,000070013810	0,000022637782	0,000040125443	0,000037302015	0,000041356494
D332	DOMODOSSOLA	Piemonte	Verbano-Cusio-Ossola	0,000361050841	0,000326013093	0,000294268404	0,000341817209	0,000000000000	0,000417000168	0,000359213560	0,000480511133	0,000344064796	0,000344853230
D374	DRUOGNO	Piemonte	Verbano-Cusio-Ossola	0,000046598265	0,000017311357	0,000028486633	0,000016053674	0,000015119401	0,000051603284	0,000014011680	0,000004666743	0,000027179527	0,000031082376
D706	FORMAZZA	Piemonte	Verbano-Cusio-Ossola	0,000030416283	0,000009369070	0,000011490240	0,000010647239	0,000000000000	0,000038215874	0,000006289073	0,000000476343	0,000016401551	0,000018420112
D984	GERMAGNO	Piemonte	Verbano-Cusio-Ossola	0,000016950389	0,000002115118	0,000006135421	0,000001883726	0,000002587979	0,000010455892	0,000002394386	0,000000436451	0,000006463365	0,000008069861
E003	GHIFFA	Piemonte	Verbano-Cusio-Ossola	0,000068439277	0,000023946330	0,000036588727	0,000042237150	0,000014150348	0,000071679919	0,000032240872	0,000004013809	0,000044920040	0,000045861173
E028	GIGNESE	Piemonte	Verbano-Cusio-Ossola	0,000040876093	0,000017917247	0,000024034347	0,000028253087	0,000000000000	0,000052267890	0,000014782974	0,000001838408	0,000028285153	0,000028296401
E153	GRAVELLONA TOCE	Piemonte	Verbano-Cusio-Ossola	0,000161992302	0,000098894541	0,000131324279	0,000149914717	0,000000000000	0,000165249214	0,000130932208	0,000213856030	0,000142751328	0,000140238475
E269	GURRO	Piemonte	Verbano-Cusio-Ossola	0,000021352959	0,000002307723	0,000006806502	0,000005931365	0,000000000000	0,000017249118	0,000002977851	0,000000141416	0,000009279747	0,000010454330
E304	INTRAGNA	Piemonte	Verbano-Cusio-Ossola	0,000017094735	0,000001490360	0,000002585267	0,000002277620	0,000001176288	0,000011165669	0,000001090054	0,000000000000	0,000005907985	0,000007181485
E685	LOREGLIA	Piemonte	Verbano-Cusio-Ossola	0,000019864947	0,000002568553	0,000002517902	0,000003355238	0,000000000000	0,000013081866	0,000003490034	0,000000113020	0,000007360469	0,000008765468
E790	MACUGNAGA	Piemonte	Verbano-Cusio-Ossola	0,000046552042	0,000022162485	0,000018162271	0,000018432644	0,000000000000	0,000051425524	0,000008486896	0,000000635123	0,000025247791	0,000027638483
E795	MADONNA DEL SASSO	Piemonte	Verbano-Cusio-Ossola	0,000023998108	0,000004447350	0,000006890462	0,000008123735	0,000000000000	0,000021453381	0,000005056554	0,000000923485	0,000011378556	0,000012520318
E853	MALESCO	Piemonte	Verbano-Cusio-Ossola	0,000053146614	0,000017477450	0,000025137003	0,000028338736	0,000000000000	0,000068347864	0,000020010800	0,000002686897	0,000033579392	0,000035417768
F010	MASERA	Piemonte	Verbano-Cusio-Ossola	0,000043024389	0,000014156583	0,000023956910	0,000016410544	0,000000000000	0,000044700957	0,000020268583	0,000003392939	0,000025365031	0,000028506185
F048	MASSIOLA	Piemonte	Verbano-Cusio-Ossola	0,000015730829	0,000001382389	0,000002632093	0,000002105990	0,000000000000	0,000009175916	0,000001422532	0,000000141411	0,000005376370	0,000006523591
F146	MERGOZZO	Piemonte	Verbano-Cusio-Ossola	0,000059830348	0,000031590017	0,000058651277	0,000040510928	0,000000000000	0,000063490684	0,000030283291	0,000003804894	0,000044434286	0,000045810565

Codice catastale	Denominazione	Regione	Provincia	FUNZIONI GENERALI	POLIZIA LOCALE	ISTRUZIONE PUBBLICA	RIFIUTI	TPL	VIABILITÀ E TERRITORIO	SOCIALE	ASILI NIDO	COMPLESSIVO	COMPLESSIVO SENZA RIFIUTI
F192	MIAZZINA	Piemonte	Verbano-Cusio-Ossola	0,000021667005	0,000004358415	0,000004164038	0,000008287593	0,000004916866	0,000021024738	0,000004794927	0,000000424247	0,000010656365	0,000011487310
F483	MONTECRESTESE	Piemonte	Verbano-Cusio-Ossola	0,000044946788	0,000015114573	0,000032224956	0,000019439216	0,000000000000	0,000054432910	0,000018105504	0,000002417734	0,000028459109	0,000031623206
F639	MONTESCHENO	Piemonte	Verbano-Cusio-Ossola	0,000023566684	0,000004350861	0,000008397476	0,000005932851	0,000003894841	0,000022180634	0,000005524114	0,000000226405	0,000011175750	0,000013014912
F932	NONIO	Piemonte	Verbano-Cusio-Ossola	0,000028647824	0,000008567865	0,000022306366	0,000009866998	0,000000000000	0,000025220331	0,000009447562	0,000001653809	0,000016187942	0,000018405272
G007	OGGEBBIO	Piemonte	Verbano-Cusio-Ossola	0,000039083555	0,000014267911	0,000019200057	0,000033015084	0,000000000000	0,000041255797	0,000011598600	0,000001979253	0,000026486805	0,000024196743
G062	OMEGNA	Piemonte	Verbano-Cusio-Ossola	0,000283395768	0,000150398219	0,000265877224	0,000302493861	0,000158998555	0,000341792901	0,000258570089	0,000302741418	0,000276680708	0,000267625685
G117	ORNAVASSO	Piemonte	Verbano-Cusio-Ossola	0,000077803956	0,000030749784	0,000057196634	0,000050264942	0,000000000000	0,000086999962	0,000047795751	0,000083613682	0,000058832845	0,000061838389
G280	PALLANZENO	Piemonte	Verbano-Cusio-Ossola	0,000033049284	0,000012028683	0,000021463835	0,000015190544	0,000000000000	0,000027435949	0,000017007406	0,000001595699	0,000019992417	0,000021676871
G600	PIEDIMULERA	Piemonte	Verbano-Cusio-Ossola	0,000041986571	0,000029456282	0,000024694929	0,000025291792	0,000017997489	0,000038549049	0,000023109212	0,000003067775	0,000028905959	0,000030173777
G658	PIEVE VERGONTE	Piemonte	Verbano-Cusio-Ossola	0,000060465877	0,000027978044	0,000037302763	0,000034914956	0,000029921015	0,000068986256	0,000033940593	0,000005344838	0,000042346726	0,000044953725
H030	PREMENO	Piemonte	Verbano-Cusio-Ossola	0,000036358339	0,000016769734	0,000017093006	0,000020303676	0,000007608038	0,000039914666	0,000009655878	0,000005940296	0,000022494778	0,000023263397
H033	PREMIA	Piemonte	Verbano-Cusio-Ossola	0,000033622137	0,000007519724	0,000011426503	0,000010913922	0,000000000000	0,000041607673	0,000007045577	0,000001272745	0,000017513769	0,000019828937
H037	PREMOSELLO-CHIOVENDA	Piemonte	Verbano-Cusio-Ossola	0,000053570294	0,000023032998	0,000029352010	0,000030736241	0,000000000000	0,000058230012	0,000028668705	0,000009282513	0,000035603625	0,000037311060
H106	QUARNA SOPRA	Piemonte	Verbano-Cusio-Ossola	0,000020727447	0,000002925358	0,000006734003	0,000004940254	0,000000000000	0,000016460390	0,000003310735	0,000000674403	0,000008911406	0,000010304451
H107	QUARNA SOTTO	Piemonte	Verbano-Cusio-Ossola	0,000023515111	0,000004287290	0,000005377228	0,000005947279	0,000005528245	0,000023443420	0,000004658530	0,000000482499	0,000010852490	0,000012573194
H203	RE	Piemonte	Verbano-Cusio-Ossola	0,000031316606	0,000011774203	0,000019076149	0,000015704542	0,000000000000	0,000029252984	0,000008971247	0,000001189116	0,000018415594	0,000019366607
H777	SAN BERNARDINO VERBANO	Piemonte	Verbano-Cusio-Ossola	0,000038786222	0,000014131580	0,000025050619	0,000017891569	0,000014963107	0,000041244418	0,000016833041	0,000002348129	0,000024570639	0,000026913597
I249	SANTA MARIA MAGGIORE	Piemonte	Verbano-Cusio-Ossola	0,000068130791	0,000021476397	0,000028942327	0,000055332694	0,000000000000	0,000088888609	0,000019939228	0,000004242816	0,000046788071	0,000043790694
I976	STRESA	Piemonte	Verbano-Cusio-Ossola	0,000212411199	0,000193747274	0,000093687706	0,000166715936	0,000072601394	0,000197535359	0,000095212043	0,000101574297	0,000154975026	0,000150856420
L187	TOCENO	Piemonte	Verbano-Cusio-Ossola	0,000032865152	0,000009151738	0,000019637351	0,000014805750	0,000000000000	0,000035023261	0,000007897898	0,000001696807	0,000018919396	0,000020362426
L333	TRAREGO VIGGIONA	Piemonte	Verbano-Cusio-Ossola	0,000028761557	0,000005488793	0,000008594747	0,000016242254	0,000000000000	0,000028578242	0,000005237896	0,000000565664	0,000015575730	0,000015341919
L336	TRASQUERA	Piemonte	Verbano-Cusio-Ossola	0,000020470138	0,000002016092	0,000002518297	0,000004218325	0,000002954049	0,000020609603	0,000002419961	0,000000282924	0,000008502494	0,000010005342
L450	TRONTANO	Piemonte	Verbano-Cusio-Ossola	0,000049517982	0,000015729465	0,000035541306	0,000018488646	0,000018124043	0,000055738805	0,000022515465	0,000002575038	0,000031020998	0,000035417234
M404	VALLE CANNOBINA	Piemonte	Verbano-Cusio-Ossola	0,000031595588	0,000006399180	0,000008262225	0,000011951131	0,000000000000	0,000040974045	0,000006657809	0,000000846674	0,000016746371	0,000018428498
L651	VALSTRONA	Piemonte	Verbano-Cusio-Ossola	0,000039089145	0,000013888372	0,000032098815	0,000010401478	0,000013852063	0,000044896303	0,000015699752	0,000001354113	0,000023771004	0,000028460914
L666	VANZONE CON SAN CARLO	Piemonte	Verbano-Cusio-Ossola	0,000023134927	0,000005229277	0,000011640141	0,000007768903	0,000000000000	0,000021851380	0,000005318914	0,000000848464	0,000011875454	0,000013315995
L691	VARZO	Piemonte	Verbano-Cusio-Ossola	0,000066637695	0,000026471662	0,000045072155	0,000039165467	0,000026431888	0,000089440720	0,000029818771	0,000004097883	0,000047204816	0,000050024948
L746	VERBANIA	Piemonte	Verbano-Cusio-Ossola	0,000619451005	0,000702420266	0,000580839427	0,000729691930	0,000924228159	0,000790665761	0,000658123233	0,000972713165	0,000698925135	0,000688132419
L889	VIGNONE	Piemonte	Verbano-Cusio-Ossola	0,000031642800	0,000008629524	0,000029466269	0,000019063553	0,000000000000	0,000028790025	0,000012871198	0,000027800893	0,000022063676	0,000023116092
L906	VILLADOSSOLA	Piemonte	Verbano-Cusio-Ossola	0,000129753806	0,000067137449	0,000106513924	0,000091396042	0,000000000000	0,000144011773	0,000115593084	0,000011374997	0,000103109913	0,000107219034

Codice catastale	Denominazione	Regione	Provincia	FUNZIONI GENERALI	POLIZIA LOCALE	ISTRUZIONE PUBBLICA	RIFIUTI	TPL	VIABILITÀ E TERRITORIO	SOCIALE	ASILI NIDO	COMPLESSIVO	COMPLESSIVO SENZA RIFIUTI
M042	VILLETTE	Piemonte	Verbano-Cusio-Ossola	0,000019480303	0,000003050075	0,000008200438	0,000006506257	0,000000000000	0,000014856148	0,000003373461	0,000000225672	0,000009074880	0,000009975930
M111	VOGOGNA	Piemonte	Verbano-Cusio-Ossola	0,000049969231	0,000020996348	0,000039493706	0,000025233537	0,000000000000	0,000047834162	0,000026553080	0,000002098365	0,000032803537	0,000035459025
A119	ALAGNA VALSESIA	Piemonte	Vercelli	0,000056961116	0,000030826883	0,000017911227	0,000026824812	0,000008735391	0,000055104205	0,000010063402	0,000002858055	0,000031080630	0,000032573532
A130	ALBANO VERCELLESE	Piemonte	Vercelli	0,000019541188	0,000003552222	0,000005151643	0,000006572971	0,000000000000	0,000011530650	0,000004175846	0,000000926118	0,000008495834	0,000009170357
A198	ALICE CASTELLO	Piemonte	Vercelli	0,000067214713	0,000032372424	0,000040520329	0,000037342021	0,000000000000	0,000060614296	0,000035165510	0,000015393102	0,000043606559	0,000045804103
M389	ALTO SERMENZA	Piemonte	Vercelli	0,000022432522	0,000002796338	0,000002526531	0,000006073811	0,000002267179	0,000019681571	0,000002371456	0,000000158781	0,000009276191	0,000010399557
A358	ARBORIO	Piemonte	Vercelli	0,000033369218	0,000017732236	0,000021779232	0,000015364037	0,000000000000	0,000026406203	0,000011548557	0,000001508128	0,000019561885	0,000021034453
A466	ASIGLIANO VERCELLESE	Piemonte	Vercelli	0,000039672421	0,000017870571	0,000026988639	0,000027573856	0,000000000000	0,000034215020	0,000018699054	0,000002885831	0,000026744688	0,000026453824
A600	BALMUCCIA	Piemonte	Vercelli	0,000015140789	0,000003057228	0,000005813045	0,000001742410	0,000000000000	0,000007812561	0,000001480486	0,000000565726	0,000005558778	0,000006897526
A601	BALOCCO	Piemonte	Vercelli	0,000019369820	0,000008459770	0,000003988358	0,000003743754	0,000000000000	0,000012841285	0,000002449207	0,000000476941	0,000007786541	0,000009204714
A847	BIANZÈ	Piemonte	Vercelli	0,000058551169	0,000035798953	0,000034824078	0,000026483265	0,000000000000	0,000048262229	0,000027626160	0,000004271880	0,000035517096	0,000038686084
A914	BOCCIOLETO	Piemonte	Vercelli	0,000021238176	0,000002103202	0,000006632310	0,000004225584	0,000000000000	0,000017026438	0,000002609127	0,000000424257	0,000008704756	0,000010276009
B009	BORGO D'ALE	Piemonte	Vercelli	0,000068492786	0,000028514460	0,000033442234	0,000035382196	0,000013066835	0,000061267688	0,000033858158	0,000004155666	0,000042031740	0,000044364341
B046	BORGO VERCELLI	Piemonte	Vercelli	0,000056226524	0,000026480174	0,000041500705	0,000032452708	0,000010973743	0,000049014995	0,000028806902	0,000006580102	0,000037563691	0,000039356578
B041	BORGOSESIA	Piemonte	Vercelli	0,000265125871	0,000202211861	0,000221820302	0,000213294533	0,000155332645	0,000261884794	0,000234334345	0,000231150285	0,000231599203	0,000238020317
B280	BURONZO	Piemonte	Vercelli	0,000032020128	0,000012762436	0,000026398678	0,000014084944	0,000000000000	0,000025915986	0,000011181695	0,000014351445	0,000019605445	0,000021541987
B505	CAMPERTOGNO	Piemonte	Vercelli	0,000023586236	0,000004298916	0,000005133172	0,000006156987	0,000000000000	0,000018622236	0,000002968909	0,000000793904	0,000009881539	0,000011188079
B752	CARCOFORO	Piemonte	Vercelli	0,000015162969	0,000001550506	0,000002249660	0,000002276431	0,000001144105	0,000008682658	0,000001118201	0,000000158706	0,000005203926	0,000006230866
B767	CARESANA	Piemonte	Vercelli	0,000033833300	0,000014743904	0,000015817933	0,000014135988	0,000009921652	0,000028732105	0,000016443991	0,000002771124	0,000019764012	0,000021738273
B768	CARESANABLOT	Piemonte	Vercelli	0,000048173105	0,000018631384	0,000017575421	0,000026563085	0,000000000000	0,000024138428	0,000013151380	0,000009438002	0,000025156656	0,000024663293
B782	CARISIO	Piemonte	Vercelli	0,000058070038	0,000016245682	0,000016464218	0,000020937441	0,000000000000	0,000029625748	0,000008988357	0,000001430822	0,000025018694	0,000026450361
B928	CASANOVA ELVO	Piemonte	Vercelli	0,000015527353	0,000002433532	0,000002970386	0,000003530880	0,000000000000	0,000010211910	0,000002414575	0,000000424247	0,000006111761	0,000007017111
M398	CELLIO CON BREIA	Piemonte	Vercelli	0,000040799753	0,000012059481	0,000017677995	0,000016862318	0,000000000000	0,000042689614	0,000012677124	0,000001724259	0,000022605096	0,000024619611
C548	CERVATTO	Piemonte	Vercelli	0,000015170842	0,000000927722	0,000001086811	0,000001298964	0,000000000000	0,000006995039	0,000000740560	0,000000000000	0,000004453227	0,000005559714
C680	CIGLIANO	Piemonte	Vercelli	0,000109283703	0,000054535296	0,000076261429	0,000064660796	0,000000000000	0,000095408509	0,000067289096	0,000011543499	0,000074077447	0,000077380723
C757	CIVIASCO	Piemonte	Vercelli	0,000019215691	0,000002786001	0,000005911410	0,000003577300	0,000000000000	0,000010766370	0,000002914960	0,000000000000	0,000007377863	0,000008711067
C884	COLLOBIANO	Piemonte	Vercelli	0,000015002222	0,000001021350	0,000001559726	0,000002312814	0,000000000000	0,000005847672	0,000001116702	0,000000283035	0,000004683708	0,000005515397
D113	COSTANZANA	Piemonte	Vercelli	0,000026816876	0,000010969379	0,000007642469	0,000011366024	0,000000000000	0,000020822433	0,000009117954	0,000016200825	0,000014462280	0,000015548419
D132	CRAVAGLIANA	Piemonte	Vercelli	0,000020887268	0,000002928127	0,000005660281	0,000004901570	0,000000000000	0,000019748259	0,000003462838	0,000000282832	0,000009194448	0,000010700351
D154	CRESCENTINO	Piemonte	Vercelli	0,000157788930	0,000092317693	0,000138652276	0,000121708126	0,000000000000	0,000143903289	0,000122699084	0,000017545428	0,000123697280	0,000124395057
D187	CROVA	Piemonte	Vercelli	0,000019664566	0,000004620988	0,000006805203	0,000007542330	0,000003221788	0,000013036373	0,000005288575	0,000000423514	0,000009499783	0,000010186440
D281	DESANA	Piemonte	Vercelli	0,000033383984	0,000015111671	0,000024236938	0,000014951708	0,000006757965	0,000026120479	0,000013820115	0,000003693997	0,000020221812	0,000022070517
D641	FOBELLO	Piemonte	Vercelli	0,000019160350	0,000002840664	0,000001955640	0,000005448088	0,000000000000	0,000015833456	0,000002617349	0,000000000000	0,000007901397	0,000008761996
D676	FONTANETTO PO	Piemonte	Vercelli	0,000037158247	0,000014964407	0,000017916657	0,000017993217	0,000009596540	0,000029446823	0,000015301855	0,000001269842	0,000021542419	0,000022787448
D712	FORMIGLIANA	Piemonte	Vercelli	0,000023970691	0,000007608002	0,000012556859	0,000007672288	0,000000000000	0,000016294968	0,000005959040	0,000001056572	0,000011739882	0,000013166758
D938	GATTINARA	Piemonte	Vercelli	0,000170846173	0,000096929808	0,000099551213	0,000125858571	0,000000000000	0,000145831199	0,000132827889	0,000192290247	0,000131100478	0,000132939292
E007	GHISLARENGO	Piemonte	Vercelli	0,000030103781	0,000009863792	0,000015871496	0,000016024200	0,000000000000	0,000020552224	0,000009014513	0,000001616858	0,000016696340	0,000016932121
E163	GREGGIO	Piemonte	Vercelli	0,000019747094	0,000006370982	0,000004012128	0,000008413421	0,000000000000	0,000012921710	0,000004112967	0,000000596374	0,000009203901	0,000009481194
E237	GUARDABOSONE	Piemonte	Vercelli	0,000019966444	0,000002887727	0,000003569383	0,000004102662	0,000000000000	0,000012129991	0,000004188287	0,000000745007	0,000007752080	0,000009032263
E433	LAMPORO	Piemonte	Vercelli	0,000022873205	0,000005783661	0,000008831490	0,000009491624	0,000000000000	0,000014965513	0,000005508931	0,000001155337	0,000011162696	0,000011748893
E528	LENTA	Piemonte	Vercelli	0,000032439385	0,000011877205	0,000013779333	0,000014995606	0,000000000000	0,000023782453	0,000009889955	0,000001616010	0,000017273226	0,000018072195
E583	LIGNANA	Piemonte	Vercelli	0,000020957035	0,000006179524	0,000007296980	0,000008447058	0,000000000000	0,000016674853	0,000006355867	0,000001130887	0,000010679859	0,000011463106
E626	LIVORNO FERRARIS	Piemonte	Vercelli	0,000103899403	0,000051961645	0,000081528956	0,000066429093	0,000000000000	0,000092620024	0,000065974411	0,000033884678	0,000074320033	0,000077088105
E711	LOZZOLO	Piemonte	Vercelli	0,000029652310	0,000012000986	0,000016539116	0,000013946055	0,000000000000	0,000021001478	0,000009605026	0,000002077809	0,000016465933	0,000017349884
F297	MOLLIA	Piemonte	Vercelli	0,000018211648	0,000001664064	0,000001936161	0,000004709121	0,000000887147	0,000011092811	0,000001422870	0,000000476343	0,000006736561	0,000007447768
F342	MONCRIVELLO	Piemonte	Vercelli	0,000047800102	0,000020466518	0,000021922685	0,000028045851	0,000000000000	0,000036520218	0,000019115191	0,000003348452	0,000028330489	0,000028430337
F774	MOTTA DE' CONTI	Piemonte	Vercelli	0,000028258143	0,000011284829	0,000014504100	0,000012778341	0,000000000000	0,000019596836	0,000009410363	0,000000808471	0,000015329364	0,000016224240
G016	OLCENENGO	Piemonte	Vercelli	0,000026777030	0,000009197742	0,000019304527	0,000010149778	0,000000000000	0,000019478401	0,000008158826	0,000001848430	0,000014670626	0,000016256500
G018	OLDENICO	Piemonte	Vercelli	0,000016876761	0,000002290150	0,000003218630	0,000003587859	0,000001288933	0,000008567851	0,000002691349	0,000000466091	0,000006302690	0,000007255029
G266	PALAZZOLO VERCELLESE	Piemonte	Vercelli	0,000038589200	0,000017233987	0,000016331374	0,000015647848	0,000000000000	0,000028993095	0,000015685976	0,000001615976	0,000020865134	0,000022695311
G471	PERTENGO	Piemonte	Vercelli	0,000018015537	0,000003259457	0,000003423117	0,000005244236	0,000000000000	0,000010729326	0,000003171051	0,000000693989	0,000007347510	0,000008085320
G528	PEZZANA	Piemonte	Vercelli	0,000038935701	0,000017354374	0,000025541674	0,000016213937	0,000000000000	0,000030837114	0,000015230574	0,000001962196	0,000022449946	0,000024637482
G666	PILA	Piemonte	Vercelli	0,000017752529	0,000002419389	0,000004813535	0,000003593722	0,000000000000	0,000010862405	0,000001918377	0,000000000000	0,000006785542	0,000007905204
G685	PIODE	Piemonte	Vercelli	0,000020001221	0,000003448327	0,000005999676	0,000005715159	0,000000000000	0,000013707415	0,000002696756	0,000000952121	0,000008497975	0,000009474162
G940	POSTUA	Piemonte	Vercelli	0,000026339286	0,000006683327	0,000010511113	0,000009914254	0,000000000000	0,000020281256	0,000006831248	0,000000569695	0,000013047005	0,000014145946
G985	PRAROLO	Piemonte	Vercelli	0,000027129429	0,000010400004	0,000009530437	0,000011379200	0,000000000000	0,000018392695	0,000007203233	0,000001668114	0,000013584674	0,000014358334
H108	QUARONA	Piemonte	Vercelli	0,000089503871	0,000042019571	0,000095229567	0,000059719864	0,000000000000	0,000079373857	0,000062082075	0,000095288400	0,000071051423	0,000075026432
H132	QUINTO VERCELLESE	Piemonte	Vercelli	0,000017978646	0,000006790844	0,000004574630	0,000005773018	0,000000000000	0,000012088212	0,000003290728	0,000001311587	0,000008075945	0,000008883791
H188	RASSA	Piemonte	Vercelli	0,000016318978	0,000001130750	0,000001295275	0,000002673954	0,000000000000	0,000011521541	0,000000971588	0,000000158781	0,000005658422	0,000006705347

Codice catastale	Denominazione	Regione	Provincia	FUNZIONI GENERALI	POLIZIA LOCALE	ISTRUZIONE PUBBLICA	RIFIUTI	TPL	VIABILITÀ E TERRITORIO	SOCIALE	ASILI NIDO	COMPLESSIVO	COMPLESSIVO SENZA RIFIUTI
H293	RIMELLA	Piemonte	Vercelli	0,000017433567	0,000001552088	0,000001750737	0,000002508951	0,000000000000	0,000013141220	0,000001687315	0,000000141418	0,000006225211	0,000007528842
H346	RIVE	Piemonte	Vercelli	0,000021530303	0,000005556303	0,000004182122	0,000006272584	0,000000000000	0,000013302109	0,000005276155	0,000000462332	0,000009182303	0,000010203007
H365	ROASIO	Piemonte	Vercelli	0,000066074861	0,000028931558	0,000043548620	0,000032103193	0,000000000000	0,000060044169	0,000031133438	0,000053644226	0,000042964650	0,000046774752
H549	RONSECCO	Piemonte	Vercelli	0,000022775465	0,000008396982	0,000012287246	0,000012758582	0,000003657166	0,000017821971	0,000006850867	0,000001861631	0,000013319298	0,000013515992
H577	ROSSA	Piemonte	Vercelli	0,000017602636	0,000002060384	0,000002660605	0,000003628588	0,000000000000	0,000011463691	0,000002003409	0,000000565658	0,000006567290	0,000007598161
H364	ROVASENDA	Piemonte	Vercelli	0,000031785286	0,000012566936	0,000017257550	0,000016982360	0,000000000000	0,000025576908	0,000011003241	0,000002193605	0,000018571176	0,000019128518
H690	SALASCO	Piemonte	Vercelli	0,000016328368	0,000002553968	0,000005719895	0,000004801668	0,000000000000	0,000008553446	0,000002475638	0,000000565569	0,000006780867	0,000007475152
H707	SALI VERCELLESE	Piemonte	Vercelli	0,000014440032	0,000001223892	0,000001529932	0,000002258769	0,000000000000	0,000006010781	0,000001477632	0,000000000000	0,000004634600	0,000005468021
H725	SALUGGIA	Piemonte	Vercelli	0,000085420703	0,000082250741	0,000076880115	0,000057141487	0,000000000000	0,000073121361	0,000053767846	0,000104043358	0,000068274682	0,000072180108
H861	SAN GERMANO VERCELLESE	Piemonte	Vercelli	0,000045391560	0,000019128544	0,000026976184	0,000022112541	0,000000000000	0,000040448351	0,000022743459	0,000051970909	0,000029794837	0,000032489717
B952	SAN GIACOMO VERCELLESE	Piemonte	Vercelli	0,000019857996	0,000004175354	0,000003831362	0,000004888944	0,000000000000	0,000010537711	0,000003707250	0,000000231265	0,000007773315	0,000008785126
I337	SANTHIÀ	Piemonte	Vercelli	0,000170966839	0,000103352735	0,000111889807	0,000146704823	0,000000000000	0,000153519353	0,000139370204	0,000225312212	0,000141794804	0,000140072413
I544	SCOPA	Piemonte	Vercelli	0,000025965103	0,000005301632	0,000006841156	0,000008589299	0,000000000000	0,000022753686	0,000004965156	0,000000565663	0,000012063144	0,000013281737
I545	SCOPELLO	Piemonte	Vercelli	0,000041940242	0,000014161809	0,000013118780	0,000022144259	0,000000000000	0,000036697907	0,000005127981	0,000001429028	0,000021853320	0,000021751261
I663	SERRAVALLE SESIA	Piemonte	Vercelli	0,000113283026	0,000058599540	0,000094295251	0,000086204057	0,000000000000	0,000096287535	0,000075384108	0,000153714167	0,000089929950	0,000091236960
I984	STROPPIANA	Piemonte	Vercelli	0,000036373152	0,000016128186	0,000020267177	0,000022881589	0,000000000000	0,000029339849	0,000015242642	0,000002654960	0,000022760190	0,000022717604
L420	TRICERRO	Piemonte	Vercelli	0,000027093593	0,000007859777	0,000013935038	0,000009810860	0,000003334832	0,000018008964	0,000008700252	0,000000577141	0,000013822322	0,000015229506
L429	TRINO	Piemonte	Vercelli	0,000155569449	0,000085891687	0,000115122374	0,000107284454	0,000000000000	0,000146497395	0,000123370410	0,000147061949	0,000121428950	0,000126390712
L451	TRONZANO VERCELLESE	Piemonte	Vercelli	0,000082917344	0,000043284515	0,000060392747	0,000056789038	0,000000000000	0,000075076822	0,000048490411	0,000008912618	0,000058602826	0,000059239087
L566	VALDUGGIA	Piemonte	Vercelli	0,000053637775	0,000025368664	0,000042949440	0,000024775014	0,000000000000	0,000053446607	0,000029370767	0,000003437011	0,000035310770	0,000039006619
L669	VARALLO	Piemonte	Vercelli	0,000178837084	0,000120083101	0,000145923500	0,000122674618	0,000197784306	0,000182464065	0,000124802596	0,000198320978	0,000149351265	0,000158709193
L750	VERCELLI	Piemonte	Vercelli	0,000788869601	0,000840613433	0,000805224947	0,000121287979	0,001295764150	0,000861848440	0,000985887412	0,000690948517	0,000907107360	0,000867053822
M003	VILLARBOIT	Piemonte	Vercelli	0,000029899948	0,000006149543	0,000005718424	0,000008369865	0,000000000000	0,000016431103	0,000005338818	0,000000565663	0,000011988298	0,000013257612
M028	VILLATA	Piemonte	Vercelli	0,000044123853	0,000019417784	0,000036637347	0,000024673067	0,000000000000	0,000035574117	0,000020867293	0,000038729924	0,000030105033	0,000032010518
M106	VOCCA	Piemonte	Vercelli	0,000016437061	0,000001802241	0,000003533895	0,000002053384	0,000000000000	0,000010077540	0,000001672575	0,000000707079	0,000005815184	0,000007134790
A048	ACQUAVIVA DELLE FONTI	Puglia	Bari	0,000338604363	0,000274406805	0,000282590612	0,000356119344	0,000000000000	0,000387284901	0,000367633110	0,000184738449	0,000325001881	0,000314086153
A055	ADELFIA	Puglia	Bari	0,000233757956	0,000197435651	0,000218891997	0,000299529246	0,000000000000	0,000242822740	0,000272866318	0,000419930481	0,000253028536	0,000236716504
A149	ALBEROBELLO	Puglia	Bari	0,000256812664	0,000107467916	0,000153750665	0,000198717487	0,000098054891	0,000245837932	0,000175930279	0,000149297439	0,000194778227	0,000193396370
A225	ALTAMURA	Puglia	Bari	0,001024861392	0,000923042692	0,001054419828	0,001217739648	0,000741204330	0,001097189163	0,001377232194	0,000509748011	0,001105789074	0,001066517816
A662	BARI	Puglia	Bari	0,004980884634	0,009514569006	0,005054496927	0,007604599019	0,009504861308	0,005398980111	0,009171549973	0,004213412760	0,006803504937	0,006522488311
A874	BINETTO	Puglia	Bari	0,000054233514	0,000025897573	0,000033860938	0,000030611304	0,000000000000	0,000044129486	0,000025812913	0,000007057201	0,000034270973	0,000035554753
A892	BITETTO	Puglia	Bari	0,000177441004	0,000130096691	0,000171161258	0,000170322444	0,000000000000	0,000181378497	0,000183822995	0,000039567993	0,000161796245	0,000158805331
A893	BITONTO	Puglia	Bari	0,000743236817	0,000655506693	0,000727777446	0,001030965497	0,000453254927	0,000835653342	0,000960986552	0,000190758895	0,000823795100	0,000751121582
A894	BITRITTO	Puglia	Bari	0,000173253173	0,000130648211	0,000148051059	0,000151609821	0,000062117394	0,000169854684	0,000169304411	0,000355484271	0,000163770233	0,000168035996
B716	CAPURSO	Puglia	Bari	0,000230569679	0,000186200049	0,000200384224	0,000311866465	0,000000000000	0,000223625624	0,000246607079	0,000050183713	0,000231782666	0,000203689986
B923	CASAMASSIMA	Puglia	Bari	0,000336561100	0,000216136020	0,000273132735	0,000326034994	0,000000000000	0,000304529741	0,000311056032	0,000060433017	0,000287727262	0,000274289253
B998	CASSANO DELLE MURGE	Puglia	Bari	0,000288731007	0,000166461107	0,000205854609	0,000230483857	0,000144796596	0,000309860465	0,000227027535	0,000040100662	0,000233000618	0,000233883475
C134	CASTELLANA GROTTE	Puglia	Bari	0,000352044292	0,000232277816	0,000268069184	0,000408677058	0,000243012535	0,000360816391	0,000301100493	0,000216669945	0,000331891795	0,000304956212
C436	CELLAMARE	Puglia	Bari	0,000081238125	0,000065329903	0,000113841286	0,000082126040	0,000000000000	0,000080177941	0,000077282297	0,000119983200	0,000082693608	0,000082892706
C975	CONVERSANO	Puglia	Bari	0,000436538963	0,000350392768	0,000354792550	0,000632528849	0,000286887471	0,000473510704	0,000467127961	0,000496601674	0,000477402032	0,000422984934
C983	CORATO	Puglia	Bari	0,000752681349	0,000625624707	0,000711318461	0,000963385628	0,000408416106	0,000819310854	0,000849788550	0,000347463112	0,000789270692	0,000728192733
E038	GIOIA DEL COLLE	Puglia	Bari	0,000450974746	0,000303294393	0,000341769617	0,000433465625	0,000296363779	0,000533388900	0,000496477578	0,000536532564	0,000437139443	0,000438428186
E047	GIOVINAZZO	Puglia	Bari	0,000410829161	0,000392988390	0,000282601728	0,000381590527	0,000176248681	0,000378447027	0,000355774265	0,000075614448	0,000352236601	0,000341939507
E155	GRAVINA IN PUGLIA	Puglia	Bari	0,000653744723	0,000570175494	0,000638194889	0,000637422019	0,000359355772	0,000724159627	0,000753838047	0,000151594292	0,000636551778	0,000636246506
E223	GRUMO APPULA	Puglia	Bari	0,000227675879	0,000162954120	0,000175474662	0,000163306887	0,000000000000	0,000233812105	0,000204345024	0,000137337590	0,000185826236	0,000193725822
E645	LOCOROTONDO	Puglia	Bari	0,000260959578	0,000125431569	0,000211277094	0,000219936494	0,000138556496	0,000293863754	0,000225018687	0,000031858234	0,000219971708	0,000219984061
F262	MODUGNO	Puglia	Bari	0,000523057876	0,000841500118	0,000480139897	0,000583565756	0,000328579251	0,000542700228	0,000680425621	0,000331500349	0,000568083695	0,000562652727
F280	MOLA DI BARI	Puglia	Bari	0,000486657328	0,000451857956	0,000322069418	0,000573907796	0,000201331783	0,000480918849	0,000507629341	0,000271556392	0,000470348236	0,000434020470
F284	MOLFETTA	Puglia	Bari	0,001085771153	0,001256033830	0,000905880053	0,001409922839	0,000573591333	0,001029705606	0,001204289277	0,000610192465	0,001134704643	0,001038160566
F376	MONOPOLI	Puglia	Bari	0,000854973921	0,000813727103	0,000791590199	0,000989900917	0,000448617815	0,001002395195	0,000971141537	0,000498835915	0,000887398593	0,000851441696
F915	NOCI	Puglia	Bari	0,000355675891	0,000155876079	0,000263307410	0,000311825635	0,000199043305	0,000398942379	0,000302318954	0,000039421811	0,000298010080	0,000293163707
F923	NOICATTARO	Puglia	Bari	0,000358676675	0,000315799242	0,000383496073	0,000422324388	0,000000000000	0,000385664237	0,000451039201	0,000390246152	0,000382416757	0,000368417518
G291	PALO DEL COLLE	Puglia	Bari	0,000285717186	0,000251849034	0,000312824362	0,000302387380	0,000156898484	0,000324353081	0,000366905694	0,000070401184	0,000295878142	0,000293594760
G769	POGGIORSINI	Puglia	Bari	0,000042838328	0,000016299330	0,000031767391	0,000019637423	0,000000000000	0,000037001842	0,000019242156	0,000003318615	0,000026248809	0,000028568024
G787	POLIGNANO A MARE	Puglia	Bari	0,000476362610	0,000332223812	0,000276804009	0,000441214975	0,000000000000	0,000423369341	0,000316012523	0,000075425897	0,000368949875	0,000343599926
H096	PUTIGNANO	Puglia	Bari	0,000434696314	0,000345276166	0,000310375464	0,000411180039	0,000297228418	0,000472387698	0,000489281784	0,000440943749	0,000414916692	0,000416227477
H643	RUTIGLIANO	Puglia	Bari	0,000262807954	0,000243524563	0,000228301786	0,000347410102	0,000000000000	0,000280309949	0,000302259274	0,000064763484	0,000270854038	0,000243998857
H645	RUVO DI PUGLIA	Puglia	Bari	0,000407283646	0,000249628498	0,000390232812	0,000420343329	0,000267867724	0,000513454144	0,000429047278	0,000413734235	0,000409298459	0,000405424017
H749	SAMMICHELE DI BARI	Puglia	Bari	0,000141030570	0,000076031397	0,000077325863	0,000117386063	0,000038694132	0,000125557949	0,000103302044	0,000130730173	0,000110647980	0,000108284320
I053	SANNICANDRO DI BARI	Puglia	Bari	0,000185129886	0,000122833839	0,000137327992	0,000141383804	0,000000000000	0,000171578838	0,000145883384	0,000027817562	0,000143371479	0,000144068737
I330	SANTERAMO IN COLLE	Puglia	Bari	0,000400885339	0,000285676711	0,000348344244	0,000340005957	0,000317395897	0,000433645833	0,000472557535	0,000224977634	0,000375768623	0,000388313845

Codice catastale	Denominazione	Regione	Provincia	FUNZIONI GENERALI	POLIZIA LOCALE	ISTRUZIONE PUBBLICA	RIFIUTI	TPL	VIABILITÀ E TERRITORIO	SOCIALE	ASILI NIDO	COMPLESSIVO	COMPLESSIVO SENZA RIFIUTI
L109	TERLIZZI	Puglia	Bari	0,000399123487	0,000301730534	0,000323428805	0,000472030157	0,000242183674	0,000439883245	0,000466809047	0,000088300409	0,000399672947	0,000374290686
L220	TORITTO	Puglia	Bari	0,000165806080	0,000101368674	0,000116680011	0,000117098050	0,000000000000	0,000170349455	0,000125012499	0,000020812347	0,000125474733	0,000128413199
L425	TRIGGIANO	Puglia	Bari	0,000371047026	0,000298043753	0,000349310448	0,000456215254	0,000187096384	0,000391700896	0,000487766311	0,000639982648	0,000410181785	0,000394033657
L472	TURI	Puglia	Bari	0,000256567166	0,000156235772	0,000171534009	0,000200571449	0,000000000000	0,000244665611	0,000215047968	0,000032397966	0,000199066793	0,000198538973
L571	VALENZANO	Puglia	Bari	0,000243626377	0,000215717735	0,000204307492	0,000273539992	0,000000000000	0,000254354602	0,000287923853	0,000057493433	0,000237282432	0,000224563605
A285	ANDRIA	Puglia	Barletta-Andria-Trani	0,001459782138	0,001616549389	0,001690186254	0,001972123429	0,002549601439	0,001813444751	0,002175342329	0,000764867179	0,001795889563	0,001734068302
A669	BARLETTA	Puglia	Barletta-Andria-Trani	0,001368169838	0,001258829154	0,001489752527	0,001904139936	0,002490792087	0,001603730150	0,002073588831	0,000675314132	0,001663364985	0,001578903289
A883	BISCEGLIE	Puglia	Barletta-Andria-Trani	0,001089793228	0,001055129688	0,000811308015	0,001187271008	0,000503567870	0,001048920945	0,001061148719	0,000287126764	0,001016828298	0,000957038523
B619	CANOSA DI PUGLIA	Puglia	Barletta-Andria-Trani	0,000471317232	0,000368878079	0,000397736404	0,000577058004	0,000279192039	0,000503512447	0,000537565047	0,000361339518	0,000485670883	0,000453613100
E946	MARGHERITA DI SAVOIA	Puglia	Barletta-Andria-Trani	0,000270342148	0,000220432379	0,000141811851	0,000268315150	0,000000000000	0,000262831085	0,000220707313	0,000039221462	0,000223218977	0,000207399644
F220	MINERVINO MURGE	Puglia	Barletta-Andria-Trani	0,000186444720	0,000116359797	0,000127335157	0,000116576691	0,000091145702	0,000222378559	0,000137040365	0,000018226630	0,000142773800	0,000151963511
H839	SAN FERDINANDO DI PUGLIA	Puglia	Barletta-Andria-Trani	0,000196841015	0,000149403585	0,000201995859	0,000255671573	0,000000000000	0,000210653835	0,000229016762	0,000406656223	0,000217770842	0,000204475605
I907	SPINAZZOLA	Puglia	Barletta-Andria-Trani	0,000142728461	0,000081062667	0,000092965172	0,000090343231	0,000065198693	0,000165659089	0,000100797716	0,000011794409	0,000107024386	0,000112875985
L328	TRANI	Puglia	Barletta-Andria-Trani	0,000889006230	0,000814862583	0,000874852313	0,001119855141	0,001465126701	0,001016547465	0,001099630456	0,000209588799	0,000982636415	0,000934501315
B915	TRINITAPOLI	Puglia	Barletta-Andria-Trani	0,000264441698	0,000191245787	0,000224183857	0,000232899817	0,000000000000	0,000272306910	0,000231025654	0,000102729520	0,000226762320	0,000224609341
B180	BRINDISI	Puglia	Brindisi	0,001297604747	0,002308056747	0,001448075700	0,001715300564	0,003387522505	0,001516317115	0,001956026317	0,001906477067	0,001715947537	0,001716174489
B809	CAROVIGNO	Puglia	Brindisi	0,000421244325	0,000331942560	0,000270077432	0,000604069927	0,000000000000	0,000480541734	0,000303143230	0,000072031732	0,000404303186	0,000334226803
C424	CEGLIE MESSAPICA	Puglia	Brindisi	0,000384436874	0,000191443430	0,000297938434	0,000403550233	0,000199727601	0,000462827900	0,000321341965	0,000206184049	0,000351449330	0,000333172800
C448	CELLINO SAN MARCO	Puglia	Brindisi	0,000128885180	0,000079778359	0,000111099533	0,000121273047	0,000042660669	0,000122941666	0,000105787540	0,000012556243	0,000109581456	0,000105480150
C741	CISTERNINO	Puglia	Brindisi	0,000282163255	0,000151263951	0,000164493903	0,000238756457	0,000000000000	0,000262408021	0,000197775280	0,000187522019	0,000218151891	0,000210923995
D422	ERCHIE	Puglia	Brindisi	0,000159404974	0,000099895637	0,000118225271	0,000139719995	0,000000000000	0,000141504159	0,000132225311	0,000076955897	0,000130038412	0,000126642199
D508	FASANO	Puglia	Brindisi	0,000795225002	0,000611006483	0,000589167587	0,000929858403	0,000368041734	0,000883485741	0,000788630014	0,001245868927	0,000803515291	0,000759195260
D761	FRANCAVILLA FONTANA	Puglia	Brindisi	0,000519750945	0,000496064555	0,000623478198	0,000661498337	0,000348114358	0,000673800036	0,000698534701	0,000384804080	0,000603681954	0,000583400485
E471	LATIANO	Puglia	Brindisi	0,000216985282	0,000156583423	0,000177351996	0,000264374173	0,000000000000	0,000224349186	0,000243519265	0,000033046754	0,000210704617	0,000191877818
F152	MESAGNE	Puglia	Brindisi	0,000439351826	0,000347734224	0,000378456144	0,000572829886	0,000223899802	0,000440888574	0,000503043793	0,000633653714	0,000470227700	0,000434235773
G098	ORIA	Puglia	Brindisi	0,000288280089	0,000170438836	0,000209807785	0,000246553815	0,000112938751	0,000294144969	0,000244946931	0,000241624052	0,000245506347	0,000245138905
G187	OSTUNI	Puglia	Brindisi	0,000691936063	0,000481553322	0,000460247262	0,000773873596	0,000338986697	0,000874634593	0,000646926962	0,000485555278	0,000663808093	0,000625198100
H822	SAN DONACI	Puglia	Brindisi	0,000127363309	0,000081697503	0,000106319091	0,000133202254	0,000000000000	0,000112631933	0,000104584087	0,000013029269	0,000109086163	0,000100626454
I045	SAN MICHELE SALENTINO	Puglia	Brindisi	0,000136271627	0,000079480770	0,000091901705	0,000101571481	0,000000000000	0,000124347003	0,000100538404	0,000014881927	0,000101425282	0,000101373997
I066	SAN PANCRAZIO SALENTINO	Puglia	Brindisi	0,000182348107	0,000128191068	0,000129835891	0,000184908230	0,000000000000	0,000165745170	0,000158375341	0,000158359646	0,000159806536	0,000151001086
I119	SAN PIETRO VERNOTICO	Puglia	Brindisi	0,000246331111	0,000222725059	0,000186605475	0,000267386376	0,000000000000	0,000247978112	0,000257118558	0,000045632669	0,000228396958	0,000214719820
I396	SAN VITO DEI NORMANNI	Puglia	Brindisi	0,000295817125	0,000215978174	0,000227568983	0,000366388748	0,000000000000	0,000305297186	0,000328845093	0,000188292652	0,000292104294	0,000266045974
L213	TORCHIAROLO	Puglia	Brindisi	0,000123201918	0,000092602911	0,000084056259	0,000145761839	0,000000000000	0,000133678968	0,000091989019	0,000020008999	0,000110224200	0,000097757915
L280	TORRE SANTA SUSANNA	Puglia	Brindisi	0,000196030362	0,000135208211	0,000164989731	0,000176285461	0,000000000000	0,000187217493	0,000171080809	0,000094614672	0,000167369634	0,000164242042
L920	VILLA CASTELLI	Puglia	Brindisi	0,000172192410	0,000114612250	0,000155284233	0,000149656134	0,000000000000	0,000168031177	0,000134796895	0,000341628837	0,000154742668	0,000156526979
A015	ACCADIA	Puglia	Foggia	0,000071341112	0,000030675882	0,000053545517	0,000037720988	0,000000000000	0,000077374863	0,000033524838	0,000054404246	0,000049343865	0,000053421065
A150	ALBERONA	Puglia	Foggia	0,000035672469	0,000013626486	0,000021334436	0,000011883173	0,000000000000	0,000040767603	0,000013764111	0,000000904298	0,000020802842	0,000023931783
A320	ANZANO DI PUGLIA	Puglia	Foggia	0,000045667953	0,000015771085	0,000024974388	0,000018636435	0,000000000000	0,000039412245	0,000017887596	0,000002254443	0,000025657425	0,000028120326
A339	APRICENA	Puglia	Foggia	0,000253540700	0,000175363446	0,000199831668	0,000195986139	0,000110301309	0,000267402968	0,000214498780	0,000160323748	0,000213496396	0,000219638838
A463	ASCOLI SATRIANO	Puglia	Foggia	0,000139876534	0,000080728891	0,000133473720	0,000085344402	0,000044710118	0,000192363937	0,000098657033	0,000120527125	0,000116803218	0,000127838688
A854	BICCARI	Puglia	Foggia	0,000065698256	0,000034141856	0,000054937960	0,000032973099	0,000021932468	0,000084151494	0,000038584387	0,000006629715	0,000047902357	0,000053139407
B104	BOVINO	Puglia	Foggia	0,000097918150	0,000039723750	0,000056860430	0,000048510046	0,000000000000	0,000107055748	0,000047896507	0,000085001639	0,000065342863	0,000071247664
B357	CAGNANO VARANO	Puglia	Foggia	0,000163958632	0,000126301350	0,000117093652	0,000150965576	0,000000000000	0,000197701873	0,000125969684	0,000022626999	0,000139171262	0,000135033922
B584	CANDELA	Puglia	Foggia	0,000069771671	0,000039021387	0,000061002683	0,000039988515	0,000024284540	0,000084840772	0,000037148526	0,000061138022	0,000053687242	0,000058492632
B724	CARAPELLE	Puglia	Foggia	0,000097360539	0,000071501895	0,000103575161	0,000080263221	0,000000000000	0,000104703306	0,000095068423	0,000152539045	0,000091390155	0,000095293384
B784	CARLANTINO	Puglia	Foggia	0,000031167764	0,000011968346	0,000021522638	0,000011367989	0,000008320281	0,000030278821	0,000013401862	0,000001578446	0,000018690727	0,000021259478
B829	CARPINO	Puglia	Foggia	0,000095567108	0,000047874976	0,000057711192	0,000072707813	0,000000000000	0,000110229100	0,000068263103	0,000008002919	0,000072403413	0,000072296632
B904	CASALNUOVO MONTEROTARO	Puglia	Foggia	0,000043477994	0,000017907443	0,000033978467	0,000021992214	0,000000000000	0,000050179110	0,000023660261	0,000001803983	0,000029585181	0,000032248726
B917	CASALVECCHIO DI PUGLIA	Puglia	Foggia	0,000045028100	0,000019698041	0,000024254196	0,000024650029	0,000000000000	0,000043548356	0,000025216072	0,000003893686	0,000028964972	0,000030478616
C198	CASTELLUCCIO DEI SAURI	Puglia	Foggia	0,000051868584	0,000026365082	0,000041657050	0,000026949993	0,000000000000	0,000054333479	0,000027840889	0,000005228171	0,000035369077	0,000038322416
C202	CASTELLUCCIO VALMAGGIORE	Puglia	Foggia	0,000038444828	0,000016793551	0,000026994473	0,000016944511	0,000000000000	0,000038006246	0,000018359440	0,000002818778	0,000024069255	0,000026568551
C222	CASTELNUOVO DELLA DAUNIA	Puglia	Foggia	0,000037830524	0,000017755287	0,000029753990	0,000025561422	0,000010562910	0,000045362237	0,000019824257	0,000001979818	0,000028294378	0,000028902284
C429	CELENZA VALFORTORE	Puglia	Foggia	0,000044953486	0,000019560164	0,000024857737	0,000018117090	0,000000000000	0,000054111398	0,000025031125	0,000002820458	0,000028515416	0,000032163055
C442	CELLE DI SAN VITO	Puglia	Foggia	0,000016552023	0,000002297970	0,000001604467	0,000002196363	0,000000000000	0,000010431226	0,000002378460	0,000000565663	0,000005804048	0,000007069591
C514	CERIGNOLA	Puglia	Foggia	0,000783082836	0,000937837305	0,001015674355	0,001055420435	0,000562143117	0,001111912656	0,001094945182	0,000751929154	0,000973909043	0,000945315576
C633	CHIEUTI	Puglia	Foggia	0,000051447952	0,000033557321	0,000024921679	0,000040276047	0,000000000000	0,000053421733	0,000024467401	0,000060890234	0,000038583637	0,000037989955
D269	DELICETO	Puglia	Foggia	0,000102370023	0,000046513970	0,000053040250	0,000052666900	0,000039674873	0,000104741732	0,000052362368	0,000020578648	0,000066497193	0,000071348736
D459	FAETO	Puglia	Foggia	0,000031339858	0,000009370126	0,000025800271	0,000013137936	0,000000000000	0,000035786332	0,000007427405	0,000001555564	0,000019018708	0,000021081631
D643	FOGGIA	Puglia	Foggia	0,002219790903	0,003316782773	0,002670016692	0,002718276113	0,004269619410	0,002700935634	0,003763915868	0,000810608055	0,002793478063	0,002819858233
E332	ISCHITELLA	Puglia	Foggia	0,000112779109	0,000066898105	0,000072741176	0,000077293226	0,000000000000	0,000135105837	0,000073426345	0,000015087968	0,000084267796	0,000086714413
E363	ISOLE TREMITI	Puglia	Foggia	0,000034196396	0,000013737855	0,000005508656	0,000033595084	0,000007163089	0,000022031213	0,000006783007	0,000001429028	0,000021036089	0,000016630506

Codice catastale	Denominazione	Regione	Provincia	FUNZIONI GENERALI	POLIZIA LOCALE	ISTRUZIONE PUBBLICA	RIFIUTI	TPL	VIABILITÀ E TERRITORIO	SOCIALE	ASILI NIDO	COMPLESSIVO	COMPLESSIVO SENZA RIFIUTI
E549	LESINA	Puglia	Foggia	0,000179273040	0,000105184394	0,000085568741	0,000223862642	0,000000000000	0,000232883234	0,000111339173	0,000026740999	0,000157626757	0,000134391801
E716	LUCERA	Puglia	Foggia	0,000508958065	0,000409274126	0,000418932915	0,000483834782	0,000298426845	0,000580438581	0,000601780157	0,000316821959	0,000492412081	0,000495420921
E885	MANFREDONIA	Puglia	Foggia	0,001043505790	0,001048481449	0,000809352007	0,001136500685	0,000394468064	0,001158206908	0,001088358674	0,000440944408	0,001013525808	0,000970387323
F059	MATTINATA	Puglia	Foggia	0,000171591105	0,000109614463	0,000092511546	0,000154392282	0,000040015422	0,000172592553	0,000105936875	0,000021691991	0,000132376181	0,000124653130
F631	MONTE SANT'ANGELO	Puglia	Foggia	0,000259089276	0,000233519954	0,000213825349	0,000231304360	0,000163614891	0,000311505107	0,000226671117	0,000040351161	0,000233865826	0,000234764365
F538	MONTELEONE DI PUGLIA	Puglia	Foggia	0,000039656141	0,000012770357	0,000026944062	0,000013429338	0,000000000000	0,000041372187	0,000012950733	0,000002367699	0,000022655245	0,000025891610
F777	MOTTA MONTECORVINO	Puglia	Foggia	0,000031026482	0,000010269398	0,000018684066	0,000011886454	0,000000000000	0,000031145185	0,000010379430	0,000001128076	0,000017654698	0,000019678146
M266	ORDONA	Puglia	Foggia	0,000058210758	0,000036049255	0,000060136576	0,000042482565	0,000000000000	0,000058491165	0,000034295612	0,000135496111	0,000050241399	0,000052963128
G125	ORSARA DI PUGLIA	Puglia	Foggia	0,000069266354	0,000030726079	0,000034160853	0,000039389697	0,000000000000	0,000076574253	0,000039782208	0,000006091308	0,000045861350	0,000048131548
G131	ORTA NOVA	Puglia	Foggia	0,000242030960	0,000187658132	0,000234542974	0,000323197809	0,000000000000	0,000271524019	0,000281841028	0,000061185539	0,000253118493	0,000228535297
G312	PANNI	Puglia	Foggia	0,000037610492	0,000011853067	0,000021569086	0,000019294325	0,000000000000	0,000041773606	0,000011008865	0,000001130661	0,000022715709	0,000023915900
G487	PESCHICI	Puglia	Foggia	0,000149026967	0,000138708881	0,000114185687	0,000150692747	0,000043475295	0,000186148985	0,000073852465	0,000013267013	0,000128278024	0,000120415140
G604	PIETRAMONTECORVINO	Puglia	Foggia	0,000064788363	0,000030202285	0,000052856585	0,000038879540	0,000000000000	0,000068362498	0,000033230084	0,000003463594	0,000045153815	0,000047354774
G761	POGGIO IMPERIALE	Puglia	Foggia	0,000061753884	0,000034757473	0,000042417667	0,000047069755	0,000000000000	0,000065438833	0,000038093635	0,000006233377	0,000046155708	0,000045835068
H287	RIGNANO GARGANICO	Puglia	Foggia	0,000049625807	0,000024964864	0,000030231142	0,000026575566	0,000000000000	0,000061906357	0,000030287612	0,000005796313	0,000034557034	0,000037356862
H467	ROCCHETTA SANT'ANTONIO	Puglia	Foggia	0,000058430061	0,000022341732	0,000035249762	0,000027128919	0,000000000000	0,000064261079	0,000026286245	0,000028104646	0,000037413333	0,000041021013
H480	RODI GARGANICO	Puglia	Foggia	0,000161117397	0,000098126185	0,000061400030	0,000185753708	0,000000000000	0,000175446986	0,000056606991	0,000012966507	0,000124675785	0,000103250197
H568	ROSETO VALFORTORE	Puglia	Foggia	0,000039370282	0,000015053022	0,000032374196	0,000014449646	0,000000000000	0,000042763107	0,000014162647	0,000001804418	0,000024060966	0,000027432531
H926	SAN GIOVANNI ROTONDO	Puglia	Foggia	0,000494033664	0,000334247065	0,000462403374	0,000401659773	0,000330871077	0,000614631612	0,000449163687	0,000617682744	0,000461764526	0,000482848735
H985	SAN MARCO IN LAMIS	Puglia	Foggia	0,000225719736	0,000112033016	0,000198633319	0,000199445595	0,000000000000	0,000298561501	0,000211309235	0,000240676538	0,000207140775	0,000209840175
H986	SAN MARCO LA CATOLA	Puglia	Foggia	0,000033274561	0,000013144139	0,000024262841	0,000020535929	0,000000000000	0,000033014595	0,000013712575	0,000001692653	0,000022025683	0,000022548276
I054	SAN NICANDRO GARGANICO	Puglia	Foggia	0,000306639338	0,000239258637	0,000233096655	0,000268334260	0,000147233338	0,000343922340	0,000288862469	0,000054306607	0,000269175011	0,000269469939
I072	SAN PAOLO DI CIVITATE	Puglia	Foggia	0,000116735039	0,000073081764	0,000088184050	0,000115413343	0,000000000000	0,000124265571	0,000087376188	0,000011509894	0,000098103529	0,000092031401
I158	SAN SEVERO	Puglia	Foggia	0,000742747586	0,000763866760	0,000868649732	0,000870697501	0,000455363030	0,000990271398	0,001019503889	0,000246542615	0,000837663568	0,000826075560
I193	SANT'AGATA DI PUGLIA	Puglia	Foggia	0,000062657232	0,000025084602	0,000050512495	0,000055103730	0,000024557894	0,000087334257	0,000027859451	0,000049274386	0,000052307202	0,000051326205
I641	SERRACAPRIOLA	Puglia	Foggia	0,000086876693	0,000063095762	0,000053037479	0,000060670577	0,000000000000	0,000110501533	0,000062879672	0,000014645142	0,000067478573	0,000069866757
I962	STORNARA	Puglia	Foggia	0,000095450511	0,000066886552	0,000097456629	0,000087112695	0,000000000000	0,000096858316	0,000087765014	0,000021300983	0,000084543584	0,000083642363
I963	STORNARELLA	Puglia	Foggia	0,000087893742	0,000056152118	0,000093992238	0,000089439203	0,000000000000	0,000088878301	0,000077183869	0,000021925471	0,000079912514	0,000076570637
L273	TORREMAGGIORE	Puglia	Foggia	0,000276643380	0,000192652541	0,000268262238	0,000262159990	0,000000000000	0,000343244922	0,000270650952	0,000083352542	0,000256447411	0,000254443489
L447	TROIA	Puglia	Foggia	0,000147947886	0,000094907339	0,000138351584	0,000087093957	0,000060945013	0,000158978792	0,000109364683	0,000167809277	0,000120475040	0,000132184825
L842	VICO DEL GARGANO	Puglia	Foggia	0,000201341823	0,000136214977	0,000138564659	0,000172037990	0,000068756601	0,000236694433	0,000126554343	0,000124138008	0,000166352481	0,000164358056
L858	VIESTE	Puglia	Foggia	0,000400179212	0,000454143558	0,000296430871	0,000548577046	0,000160832111	0,000522080292	0,000263138707	0,000196504101	0,000406515333	0,000356681357
M131	VOLTURARA APPULA	Puglia	Foggia	0,000022508796	0,000005772884	0,000005050235	0,000007031498	0,000000000000	0,000026151109	0,000006346564	0,000000848495	0,000011414886	0,000012952539
M132	VOLTURINO	Puglia	Foggia	0,000047164492	0,000021595827	0,000035610317	0,000021067317	0,000000000000	0,000052330609	0,000023966427	0,000004519640	0,000030940484	0,000034403903
M267	ZAPPONETA	Puglia	Foggia	0,000074278157	0,000052973964	0,000055747303	0,000055331868	0,000000000000	0,000076806397	0,000052300975	0,000015037429	0,000057636770	0,000058445309
A184	ALESSANO	Puglia	Lecce	0,000129394250	0,000112529982	0,000097254124	0,000120109172	0,000068884801	0,000122090194	0,000112680168	0,000156375032	0,000117220938	0,000116207772
A185	ALEZIO	Puglia	Lecce	0,000108965184	0,000062396303	0,000093739154	0,000106249496	0,000000000000	0,000098682571	0,000085029369	0,000015969533	0,000090944328	0,000085575412
A208	ALLISTE	Puglia	Lecce	0,000152024951	0,000105971807	0,000124066044	0,000129769271	0,000000000000	0,000145573412	0,000113663943	0,000026547560	0,000122856831	0,000120432009
A281	ANDRANO	Puglia	Lecce	0,000099541700	0,000075039449	0,000067536762	0,000091722201	0,000000000000	0,000095997000	0,000076081494	0,000015263419	0,000081060319	0,000077320227
A350	ARADEO	Puglia	Lecce	0,000141105174	0,000108882793	0,000139207790	0,000177701357	0,000000000000	0,000131631964	0,000141389688	0,000366325997	0,000151098426	0,000141766356
A425	ARNESANO	Puglia	Lecce	0,000074385590	0,000048559307	0,000067013767	0,000070050809	0,000000000000	0,000067722015	0,000056301573	0,000029571615	0,000062737335	0,000060171834
A572	BAGNOLO DEL SALENTO	Puglia	Lecce	0,000043714515	0,000023453301	0,000027681279	0,000031868728	0,000000000000	0,000032922065	0,000023386406	0,000003886711	0,000029734412	0,000028985713
B086	BOTRUGNO	Puglia	Lecce	0,000063764394	0,000033269166	0,000039475068	0,000048766428	0,000000000000	0,000050074806	0,000036379902	0,000004967646	0,000044351900	0,000042803322
B413	CALIMERA	Puglia	Lecce	0,000112926784	0,000076782000	0,000090529618	0,000134347867	0,000000000000	0,000102806254	0,000112527180	0,000189890459	0,000111060227	0,000102891132
B506	CAMPI SALENTINA	Puglia	Lecce	0,000186519426	0,000134567602	0,000143013563	0,000143414191	0,000068961425	0,000172301747	0,000165516355	0,000197727118	0,000157683081	0,000162688480
B616	CANNOLE	Puglia	Lecce	0,000040573441	0,000023410472	0,000033121988	0,000028043997	0,000011512412	0,000036070989	0,000023797896	0,000002730812	0,000029608479	0,000030157285
B690	CAPRARICA DI LECCE	Puglia	Lecce	0,000056209784	0,000029789450	0,000035369617	0,000043427068	0,000000000000	0,000045870758	0,000032197235	0,000072006074	0,000042155418	0,000041709335
B792	CARMIANO	Puglia	Lecce	0,000186728266	0,000123703586	0,000151333084	0,000230724990	0,000000000000	0,000175779832	0,000200428462	0,000030822082	0,000177839132	0,000159287246
B822	CARPIGNANO SALENTINO	Puglia	Lecce	0,000090434816	0,000047387954	0,000052387892	0,000071835571	0,000033607793	0,000080920933	0,000056882810	0,000007814316	0,000066282545	0,000064334593
B936	CASARANO	Puglia	Lecce	0,000313484736	0,000448285172	0,000305995070	0,000363497872	0,000227833843	0,000292527696	0,000322657480	0,000166167617	0,000325201722	0,000311767776
C334	CASTRI DI LECCE	Puglia	Lecce	0,000060966890	0,000032467654	0,000039067713	0,000048149698	0,000000000000	0,000051086020	0,000038295054	0,000006334550	0,000044008174	0,000042555364
C335	CASTRIGNANO DE' GRECI	Puglia	Lecce	0,000072663464	0,000039707087	0,000043986501	0,000071885835	0,000000000000	0,000058966038	0,000057167559	0,000099682890	0,000061065591	0,000057269946
C336	CASTRIGNANO DEL CAPO	Puglia	Lecce	0,000157681996	0,000085674610	0,000069155359	0,000163538472	0,000038355859	0,000153045697	0,000094113122	0,000017016998	0,000122942521	0,000108701826
M261	CASTRO	Puglia	Lecce	0,000075943235	0,000040103379	0,000028192905	0,000079961651	0,000018851770	0,000061854062	0,000036753502	0,000006847954	0,000055991889	0,000047583511
C377	CAVALLINO	Puglia	Lecce	0,000189044243	0,000130399569	0,000175938824	0,000233105118	0,000000000000	0,000187313440	0,000192910556	0,000062005259	0,000183991089	0,000166762328
C865	COLLEPASSO	Puglia	Lecce	0,000090822824	0,000062258366	0,000058548897	0,000110885585	0,000000000000	0,000089436987	0,000100312651	0,000014433083	0,000085223837	0,000076221925
C978	COPERTINO	Puglia	Lecce	0,000333464367	0,000264927089	0,000374866070	0,000426079861	0,000000000000	0,000348290134	0,000444208964	0,000702923918	0,000380390496	0,000364363077
D006	CORIGLIANO D'OTRANTO	Puglia	Lecce	0,000130538346	0,000068876828	0,000082881942	0,000100081748	0,000000000000	0,000110500989	0,000091268840	0,000122634038	0,000099084206	0,000098734277
D044	CORSANO	Puglia	Lecce	0,000103619107	0,000085786236	0,000081839450	0,000106592456	0,000000000000	0,000095327598	0,000087435221	0,000021691999	0,000090248169	0,000084514740
D223	CURSI	Puglia	Lecce	0,000065261496	0,000040875671	0,000056287084	0,000058056228	0,000000000000	0,000060016166	0,000059671582	0,000012314626	0,000054851128	0,000053726807
D237	CUTROFIANO	Puglia	Lecce	0,000189341958	0,000115322072	0,000127063097	0,000175401062	0,000000000000	0,000176995522	0,000141145550	0,000203003291	0,000157851874	0,000151695776

Codice catastale	Denominazione	Regione	Provincia	FUNZIONI GENERALI	POLIZIA LOCALE	ISTRUZIONE PUBBLICA	RIFIUTI	TPL	VIABILITÀ E TERRITORIO	SOCIALE	ASILI NIDO	COMPLESSIVO	COMPLESSIVO SENZA RIFIUTI
D305	DISO	Puglia	Lecce	0,000075050505	0,000049162992	0,000036950364	0,000070169801	0,000000000000	0,000076162107	0,000047292940	0,000039351675	0,000059017313	0,000055105121
D851	GAGLIANO DEL CAPO	Puglia	Lecce	0,000112226389	0,000079694477	0,000076302111	0,000101865767	0,000000000000	0,000106473865	0,000081374032	0,000061799269	0,000091500773	0,000087864826
D862	GALATINA	Puglia	Lecce	0,000411068725	0,000410503513	0,000338866306	0,000487830251	0,000254463658	0,000417358449	0,000495328852	0,000297793497	0,000425842221	0,000404097376
D863	GALATONE	Puglia	Lecce	0,000305864161	0,000259098957	0,000250715327	0,000378498050	0,000097990468	0,000303184409	0,000268535993	0,000443425040	0,000306679176	0,000281485759
D883	GALLIPOLI	Puglia	Lecce	0,000569083578	0,000478514881	0,000274713381	0,000631253586	0,000213081875	0,000507577971	0,000372679245	0,000155188312	0,000475160611	0,000420404594
E053	GIUGGIANELLO	Puglia	Lecce	0,000035462918	0,000014997704	0,000019268227	0,000022684170	0,000000000000	0,000025110575	0,000015231883	0,000001698211	0,000021779201	0,000021461746
E061	GIURDIGNANO	Puglia	Lecce	0,000047355419	0,000016025490	0,000050911719	0,000034696998	0,000009362743	0,000043783277	0,000022585416	0,000005007337	0,000035216099	0,000035398195
E227	GUAGNANO	Puglia	Lecce	0,000111577814	0,000070391767	0,000078070856	0,000131058459	0,000000000000	0,000103347682	0,000092972837	0,000010114752	0,000097971749	0,000086365227
E506	LECCE	Puglia	Lecce	0,001775758510	0,003116097418	0,001509809758	0,002142223235	0,004245396361	0,001859785086	0,002214583116	0,001317457589	0,002070525611	0,002045374727
E538	LEQUILE	Puglia	Lecce	0,000160742587	0,000101496520	0,000130367453	0,000172822421	0,000000000000	0,000146177308	0,000129681340	0,000042825715	0,000139432749	0,000127719951
E563	LEVERANO	Puglia	Lecce	0,000207895708	0,000156617341	0,000254494672	0,000267341009	0,000095359346	0,000206992542	0,000233938203	0,000178716156	0,000224952949	0,000210083597
E629	LIZZANELLO	Puglia	Lecce	0,000165110760	0,000126116789	0,000179322309	0,000182729077	0,000077885322	0,000172536089	0,000174457469	0,000278318260	0,000172679207	0,000169153803
E815	MAGLIE	Puglia	Lecce	0,000255361134	0,000397910739	0,000202057709	0,000264136853	0,000210378634	0,000247284258	0,000235038061	0,000245696050	0,000254565713	0,000251208243
E979	MARTANO	Puglia	Lecce	0,000139364880	0,000103671987	0,000103119619	0,000156361089	0,000095358764	0,000128716538	0,000143854709	0,000130592125	0,000134233106	0,000126470808
E984	MARTIGNANO	Puglia	Lecce	0,000043649679	0,000019975308	0,000029177866	0,000028118011	0,000000000000	0,000031270753	0,000021909897	0,000003231786	0,000028251059	0,000028297731
F054	MATINO	Puglia	Lecce	0,000175954481	0,000123203741	0,000140071807	0,000204883711	0,000000000000	0,000181124271	0,000185605112	0,000034692680	0,000166017401	0,000152383448
F101	MELENDUGNO	Puglia	Lecce	0,000296645462	0,000198388600	0,000135970384	0,000378703508	0,000075323362	0,000374962595	0,000172397671	0,000245538015	0,000271102873	0,000233357535
F109	MELISSANO	Puglia	Lecce	0,000107943801	0,000077159256	0,000095888751	0,000125839990	0,000047781722	0,000101852605	0,000110454291	0,000020526812	0,000103200920	0,000095259337
F117	MELPIGNANO	Puglia	Lecce	0,000053307576	0,000030959019	0,000033265645	0,000050150720	0,000000000000	0,000043154653	0,000030053271	0,000006331629	0,000039948925	0,000036370227
F194	MIGGIANO	Puglia	Lecce	0,000060324917	0,000036436323	0,000050703139	0,000058802964	0,000030337232	0,000053711713	0,000051441521	0,000008062636	0,000051855529	0,000049418431
F221	MINERVINO DI LECCE	Puglia	Lecce	0,000082795719	0,000038196170	0,000057795203	0,000082198576	0,000000000000	0,000079383486	0,000053840962	0,000007314685	0,000065771027	0,000060008391
F604	MONTERONI DI LECCE	Puglia	Lecce	0,000208097656	0,000154676820	0,000182162143	0,000256605932	0,000000000000	0,000197311463	0,000225550580	0,000321574763	0,000212574045	0,000197128053
F623	MONTESANO SALENTINO	Puglia	Lecce	0,000052447814	0,000030805550	0,000041722164	0,000041079251	0,000000000000	0,000045318898	0,000031998741	0,000006586840	0,000039085479	0,000038386081
F716	MORCIANO DI LEUCA	Puglia	Lecce	0,000095300216	0,000057955263	0,000043228313	0,000087057700	0,000000000000	0,000089716400	0,000057781890	0,000007240241	0,000070782579	0,000065073412
F816	MURO LECCESE	Puglia	Lecce	0,000103539885	0,000059099249	0,000060889801	0,000085766129	0,000000000000	0,000089462544	0,000073095587	0,000014498394	0,000077055421	0,000073999782
F842	NARDÒ	Puglia	Lecce	0,000652233282	0,000629065964	0,000441509851	0,000802993172	0,000197314485	0,000731206950	0,000621558944	0,000116910112	0,000631380535	0,000571180360
F881	NEVIANO	Puglia	Lecce	0,000099703434	0,000057531424	0,000064753856	0,000081899050	0,000035248094	0,000091339129	0,000075828544	0,000010510027	0,000077353010	0,000075758300
F916	NOCIGLIA	Puglia	Lecce	0,000053974272	0,000030759542	0,000030513986	0,000037147781	0,000000000000	0,000046821027	0,000030442645	0,000063584001	0,000039040000	0,000039703774
F970	NOVOLI	Puglia	Lecce	0,000124768264	0,000092424586	0,000083643184	0,000172167381	0,000048941128	0,000113680675	0,000133453625	0,000016680433	0,000122841363	0,000105538237
G136	ORTELLE	Puglia	Lecce	0,000059888896	0,000031869166	0,000028770873	0,000029048798	0,000000000000	0,000051293142	0,000031709775	0,000003396433	0,000036346792	0,000038906863
G188	OTRANTO	Puglia	Lecce	0,000220074779	0,000217188195	0,000116017836	0,000253072433	0,000000000000	0,000211518797	0,000112144434	0,000157114643	0,000187467462	0,000164453826
G285	PALMARIGGI	Puglia	Lecce	0,000038887414	0,000018064178	0,000026404425	0,000022422337	0,000000000000	0,000028456491	0,000020178463	0,000001731388	0,000024687425	0,000025481997
G325	PARABITA	Puglia	Lecce	0,000149753543	0,000102136279	0,000109260199	0,000175760915	0,000064238423	0,000138963985	0,000145390690	0,000026280750	0,000138399823	0,000125293887
G378	PATÙ	Puglia	Lecce	0,000056810570	0,000026821969	0,000028293387	0,000045099017	0,000000000000	0,000047833439	0,000024833163	0,000005198124	0,000038094338	0,000035637160
G751	POGGIARDO	Puglia	Lecce	0,000124215569	0,000072860225	0,000089404466	0,000121931125	0,000045631930	0,000104445193	0,000096635886	0,000015902334	0,000102138456	0,000095195366
M263	PORTO CESAREO	Puglia	Lecce	0,000272192907	0,000128170919	0,000106718454	0,000390447384	0,000000000000	0,000281883185	0,000104768318	0,000025804038	0,000228155364	0,000171224778
M428	PRESICCE-ACQUARICA	Puglia	Lecce	0,000213842765	0,000121835633	0,000139486009	0,000180379158	0,000063099128	0,000180663107	0,000167274096	0,000019649111	0,000165476823	0,000160249217
H147	RACALE	Puglia	Lecce	0,000232328317	0,000178290311	0,000184930068	0,000284226252	0,000000000000	0,000230297192	0,000184777715	0,000036958692	0,000213094934	0,000188142705
H632	RUFFANO	Puglia	Lecce	0,000165242591	0,000106127709	0,000176052435	0,000121559737	0,000051708186	0,000157756856	0,000150306605	0,000022215714	0,000138752217	0,000144783185
H708	SALICE SALENTINO	Puglia	Lecce	0,000157131499	0,000096842167	0,000106868710	0,000160723411	0,000048598836	0,000137116212	0,000131467002	0,000016679161	0,000131992452	0,000121913889
H729	SALVE	Puglia	Lecce	0,000150661842	0,000096130186	0,000053865911	0,000177833808	0,000000000000	0,000166439630	0,000082298682	0,000017636480	0,000122546624	0,000103152375
M264	SAN CASSIANO	Puglia	Lecce	0,000050505557	0,000023737387	0,000027264911	0,000040945433	0,000000000000	0,000037126109	0,000027433866	0,000004464492	0,000034533909	0,000032284803
H793	SAN CESARIO DI LECCE	Puglia	Lecce	0,000126210113	0,000102458895	0,000117192261	0,000169781009	0,000000000000	0,000114666188	0,000124849798	0,000224604271	0,000132762777	0,000119777113
H826	SAN DONATO DI LECCE	Puglia	Lecce	0,000110361315	0,000068676432	0,000077055781	0,000087307768	0,000000000000	0,000096812117	0,000083151204	0,000010327926	0,000083827056	0,000082606054
I115	SAN PIETRO IN LAMA	Puglia	Lecce	0,000057838881	0,000035777970	0,000050974084	0,000065341696	0,000000000000	0,000052212643	0,000051774624	0,000076687822	0,000054581356	0,000050806726
H757	SANARICA	Puglia	Lecce	0,000038475149	0,000016882886	0,000020951666	0,000023894204	0,000000000000	0,000031502038	0,000018310617	0,000004204365	0,000024368145	0,000024534399
I059	SANNICOLA	Puglia	Lecce	0,000137720855	0,000078488086	0,000102306250	0,000122415079	0,000047466842	0,000123674180	0,000092533669	0,000013486512	0,000108596013	0,000103748409
I172	SANTA CESAREA TERME	Puglia	Lecce	0,000094076429	0,000086464738	0,000050890884	0,000072955414	0,000046105752	0,000094627154	0,000051786984	0,000008322764	0,000071064763	0,000070401539
I549	SCORRANO	Puglia	Lecce	0,000128967238	0,000079171340	0,000102391336	0,000124958643	0,000021932294	0,000114373384	0,000102922871	0,000192939687	0,000114194403	0,000110418405
I559	SECLÌ	Puglia	Lecce	0,000045383368	0,000020106791	0,000029118653	0,000037272627	0,000000000000	0,000036147547	0,000026389945	0,000004732291	0,000032303248	0,000030560034
I780	SOGLIANO CAVOUR	Puglia	Lecce	0,000067249062	0,000043302793	0,000049208391	0,000069386480	0,000024024028	0,000059265787	0,000059037752	0,000122846676	0,000062299963	0,000059814077
I800	SOLETO	Puglia	Lecce	0,000115522987	0,000066770794	0,000069101567	0,000080608704	0,000038832362	0,000101954657	0,000081236806	0,000024007423	0,000084053721	0,000085262202
I887	SPECCHIA	Puglia	Lecce	0,000113111331	0,000055744806	0,000068330272	0,000091934719	0,000026192020	0,000094048735	0,000064133863	0,000010734092	0,000081138617	0,000077351441
I923	SPONGANO	Puglia	Lecce	0,000077602904	0,000041799724	0,000056475537	0,000061764742	0,000000000000	0,000067424266	0,000053218821	0,000007855993	0,000058023288	0,000056710820
I930	SQUINZANO	Puglia	Lecce	0,000208066662	0,000149656630	0,000153792133	0,000296294705	0,000000000000	0,000211991974	0,000242621680	0,000307288816	0,000222685159	0,000196863589
I950	STERNATIA	Puglia	Lecce	0,000056042309	0,000025073492	0,000031422379	0,000039374472	0,000000000000	0,000046742364	0,000031217259	0,000005507090	0,000037615399	0,000036998332
L008	SUPERSANO	Puglia	Lecce	0,000090691614	0,000052688230	0,000072056308	0,000058720707	0,000021915740	0,000079961303	0,000061570795	0,000010377826	0,000066177747	0,000068793610
L010	SURANO	Puglia	Lecce	0,000048933862	0,000024566105	0,000020628507	0,000044375360	0,000013231860	0,000031676857	0,000022967638	0,000003627734	0,000033371698	0,000029511712
L011	SURBO	Puglia	Lecce	0,000213871458	0,000163310970	0,000210887699	0,000253941476	0,000000000000	0,000204386034	0,000225901179	0,000194824563	0,000213347556	0,000199107572
L064	TAURISANO	Puglia	Lecce	0,000166626153	0,000119925538	0,000186431486	0,000180525045	0,000000000000	0,000167425038	0,000188392930	0,000180542085	0,000168106479	0,000163750157
L074	TAVIANO	Puglia	Lecce	0,000245722087	0,000208548554	0,000193127906	0,000266974669	0,000000000000	0,000244807182	0,000216067371	0,000144259665	0,000225109746	0,000210423906

Codice catastale	Denominazione	Regione	Provincia	FUNZIONI GENERALI	POLIZIA LOCALE	ISTRUZIONE PUBBLICA	RIFIUTI	TPL	VIABILITÀ E TERRITORIO	SOCIALE	ASILI NIDO	COMPLESSIVO	COMPLESSIVO SENZA RIFIUTI
L166	TIGGIANO	Puglia	Lecce	0,000062862372	0,000043684199	0,000053835652	0,000049860809	0,000014950483	0,000055958420	0,000036406381	0,000011324484	0,000048493215	0,000048013475
L383	TREPUZZI	Puglia	Lecce	0,000208844648	0,000175836520	0,000191153812	0,000269154509	0,000097044713	0,000220402201	0,000239009149	0,000370735978	0,000228551363	0,000214308143
L419	TRICASE	Puglia	Lecce	0,000352294924	0,000386661633	0,000277390168	0,000352795710	0,000147302181	0,000341088977	0,000309049386	0,000470525783	0,000334815376	0,000328508036
L462	TUGLIE	Puglia	Lecce	0,000095752052	0,000057636795	0,000065639831	0,000079139958	0,000032448727	0,000085143934	0,000080123374	0,000014618164	0,000075979729	0,000074871149
L484	UGENTO	Puglia	Lecce	0,000381036211	0,000290441350	0,000177463826	0,000417140240	0,000095233236	0,000416243384	0,000224269118	0,000042427017	0,000315083923	0,000279283482
L485	UGGIANO LA CHIESA	Puglia	Lecce	0,000106306348	0,000054438272	0,000068293136	0,000079555856	0,000028684791	0,000095237434	0,000063374361	0,000011301413	0,000076629869	0,000075603459
L711	VEGLIE	Puglia	Lecce	0,000205183862	0,000141346679	0,000217112443	0,000241058511	0,000000000000	0,000201099212	0,000232498405	0,000361588877	0,000214672046	0,000205415911
L776	VERNOLE	Puglia	Lecce	0,000146477921	0,000121450680	0,000110921597	0,000130084593	0,000000000000	0,000145084949	0,000119843410	0,000020008999	0,000121860525	0,000118975596
M187	ZOLLINO	Puglia	Lecce	0,000052051954	0,000022507381	0,000027972596	0,000034566056	0,000000000000	0,000037800750	0,000027135693	0,000003578831	0,000033186377	0,000032702398
A514	AVETRANA	Puglia	Taranto	0,000137041412	0,000078797303	0,000088870887	0,000105402173	0,000063629539	0,000125978163	0,000106272832	0,000130648045	0,000109780274	0,000111316073
B808	CAROSINO	Puglia	Taranto	0,000098999226	0,000071779597	0,000114297534	0,000111184765	0,000033567421	0,000095382443	0,000100435864	0,000039110922	0,000097598023	0,000092831916
C136	CASTELLANETA	Puglia	Taranto	0,000379773670	0,000395375330	0,000231437079	0,000421930840	0,000193751178	0,000453692065	0,000306009582	0,000130887683	0,000354153101	0,000330377277
D171	CRISPIANO	Puglia	Taranto	0,000262080790	0,000176018307	0,000196172085	0,000199507180	0,000102103424	0,000253782687	0,000218831257	0,000286896990	0,000219307121	0,000226252762
D463	FAGGIANO	Puglia	Taranto	0,000072338497	0,000039660847	0,000050882046	0,000054837401	0,000023974599	0,000063814994	0,000046418522	0,000029918361	0,000054478601	0,000054352737
D754	FRAGAGNANO	Puglia	Taranto	0,000103234760	0,000059999719	0,000072792610	0,000080306576	0,000000000000	0,000092818282	0,000076627415	0,000009239973	0,000077934741	0,000077102723
E036	GINOSA	Puglia	Taranto	0,000460423903	0,000402252775	0,000366856952	0,000508711055	0,000149611948	0,000547884236	0,000437462647	0,000289995375	0,000446843781	0,000425141295
E205	GROTTAGLIE	Puglia	Taranto	0,000468293248	0,000360615494	0,000447911199	0,000507277950	0,000287351863	0,000489195510	0,000579942976	0,000617036160	0,000487920085	0,000481129519
E469	LATERZA	Puglia	Taranto	0,000275058448	0,000173679507	0,000273076650	0,000222364543	0,000116714242	0,000281981113	0,000230277078	0,000109413874	0,000236393998	0,000241315405
E537	LEPORANO	Puglia	Taranto	0,000162234934	0,000138778020	0,000111721947	0,000211981905	0,000153229625	0,000172685374	0,000125999087	0,000033472955	0,000157325234	0,000138152164
E630	LIZZANO	Puglia	Taranto	0,000185056502	0,000161129034	0,000152974877	0,000205078729	0,000000000000	0,000196282500	0,000162665403	0,000034033997	0,000170370421	0,000158195058
E882	MANDURIA	Puglia	Taranto	0,000626735925	0,000555077626	0,000394884189	0,000709484511	0,000317541345	0,000721427264	0,000620361578	0,000109658219	0,000593278350	0,000552514270
E986	MARTINA FRANCA	Puglia	Taranto	0,000789059727	0,000661866118	0,000610088453	0,000961233290	0,000537699081	0,000892599372	0,000892070692	0,001077208059	0,000832890617	0,000787869157
E995	MARUGGIO	Puglia	Taranto	0,000144529755	0,000100711669	0,000069925423	0,000197857803	0,000000000000	0,000170863250	0,000093334063	0,000026547557	0,000131539838	0,000108276091
F027	MASSAFRA	Puglia	Taranto	0,000588975302	0,000569590934	0,000451968721	0,000628550653	0,000311589327	0,000609037521	0,000624141956	0,000969818079	0,000593499153	0,000581203401
F531	MONTEIASI	Puglia	Taranto	0,000082923358	0,000060902961	0,000090051994	0,000086252684	0,000000000000	0,000077672559	0,000077948226	0,000031419836	0,000077075976	0,000073856870
F563	MONTEMESOLA	Puglia	Taranto	0,000078091097	0,000043919407	0,000057865651	0,000057871187	0,000000000000	0,000068181864	0,000055449422	0,000007866820	0,000057871227	0,000057871241
F587	MONTEPARANO	Puglia	Taranto	0,000043824804	0,000025187128	0,000036628786	0,000034365660	0,000000000000	0,000035816872	0,000031562615	0,000032831645	0,000034419516	0,000034438409
F784	MOTTOLA	Puglia	Taranto	0,000270120295	0,000135758126	0,000229854982	0,000246504189	0,000000000000	0,000333386572	0,000248669342	0,000116849222	0,000238894148	0,000236224614
G251	PALAGIANELLO	Puglia	Taranto	0,000144903399	0,000096362811	0,000110157883	0,000114929607	0,000000000000	0,000136177983	0,000115581759	0,000042815724	0,000114943256	0,000114948044
G252	PALAGIANO	Puglia	Taranto	0,000285185076	0,000266294125	0,000242903505	0,000350271007	0,000000000000	0,000296823826	0,000275776838	0,000280611139	0,000285639021	0,000262966700
H090	PULSANO	Puglia	Taranto	0,000245106616	0,000187094674	0,000174016774	0,000287359922	0,000082616216	0,000239285569	0,000202268028	0,000065370692	0,000223193752	0,000200684834
H409	ROCCAFORZATA	Puglia	Taranto	0,000040413404	0,000019666121	0,000029511207	0,000029840960	0,000008249576	0,000029691123	0,000022402890	0,000031966583	0,000029358415	0,000029189143
H882	SAN GIORGIO IONICO	Puglia	Taranto	0,000217261400	0,000162811791	0,000222192800	0,000245353887	0,000000000000	0,000207101060	0,000228388662	0,000060988613	0,000208756970	0,000195919100
I018	SAN MARZANO DI SAN GIUSEPPE	Puglia	Taranto	0,000133090390	0,000099867520	0,000149035523	0,000140905063	0,000000000000	0,000130174628	0,000134199723	0,000048120789	0,000127058761	0,000122201602
I467	SAVA	Puglia	Taranto	0,000230077697	0,000185349207	0,000213845068	0,000302309605	0,000000000000	0,000239209659	0,000270584088	0,000424462083	0,000250931417	0,000232908409
M298	STATTE	Puglia	Taranto	0,000169261642	0,000145743367	0,000172395604	0,000221046136	0,000000000000	0,000192315888	0,000224446267	0,000053947336	0,000182771924	0,000169345673
L049	TARANTO	Puglia	Taranto	0,002695964161	0,004635944917	0,002811905629	0,003863817407	0,007636680282	0,003116695754	0,004872900026	0,004451075555	0,003766463053	0,003732231018
L294	TORRICELLA	Puglia	Taranto	0,000107166371	0,000070433810	0,000063049670	0,000124613766	0,000000000000	0,000126542083	0,000068331878	0,000031406491	0,000093261270	0,000082263095
A291	ANGHIARI	Toscana	Arezzo	0,000127337746	0,000074027389	0,000106337430	0,000136437683	0,000069276722	0,000133104042	0,000095605402	0,000162858002	0,000118519686	0,000112234213
A390	AREZZO	Toscana	Arezzo	0,001684805813	0,002092889497	0,001972068547	0,002262379838	0,002824884015	0,001905559508	0,002296589379	0,003390405334	0,002124983539	0,002076786149
A541	BADIA TEDALDA	Toscana	Arezzo	0,000039636380	0,000015165090	0,000029929392	0,000020550486	0,000014833742	0,000045761837	0,000015517710	0,000031165863	0,000027578037	0,000030043239
A851	BIBBIENA	Toscana	Arezzo	0,000218064216	0,000126804708	0,000198581388	0,000221020449	0,000000000000	0,000235214440	0,000209011482	0,000249280073	0,000204666524	0,000198929714
B243	BUCINE	Toscana	Arezzo	0,000207488278	0,000129897044	0,000174606508	0,000189701550	0,000081224754	0,000218416092	0,000154584635	0,000232237592	0,000183138607	0,000180836386
B670	CAPOLONA	Toscana	Arezzo	0,000116609528	0,000066284948	0,000095703839	0,000076326319	0,000031786678	0,000105796434	0,000085323716	0,000101833048	0,000090448285	0,000095402144
B693	CAPRESE MICHELANGELO	Toscana	Arezzo	0,000047911487	0,000017419687	0,000034111526	0,000029996478	0,000000000000	0,000048813417	0,000023257949	0,000034891861	0,000033564637	0,000034816315
C102	CASTEL FOCOGNANO	Toscana	Arezzo	0,000073781087	0,000032305409	0,000062186631	0,000045873474	0,000000000000	0,000071121591	0,000045476807	0,000014595366	0,000052741518	0,000055150767
C263	CASTEL SAN NICCOLÒ	Toscana	Arezzo	0,000073781274	0,000035773141	0,000045061105	0,000054827812	0,000034349716	0,000085805389	0,000040619742	0,000036674638	0,000056064513	0,000056498337
M322	CASTELFRANCO PIANDISCÒ	Toscana	Arezzo	0,000176830372	0,000120871186	0,000179697312	0,000149905496	0,000000000000	0,000176321912	0,000144607405	0,000102449510	0,000152595722	0,000153539429
C318	CASTIGLION FIBOCCHI	Toscana	Arezzo	0,000053733118	0,000026560225	0,000035463308	0,000036045369	0,000019356581	0,000044079778	0,000027624818	0,000003586793	0,000036617586	0,000036818315
C319	CASTIGLION FIORENTINO	Toscana	Arezzo	0,000239213855	0,000153873883	0,000208940379	0,000256705141	0,000000000000	0,000249972490	0,000216730474	0,000344528193	0,000227913890	0,000217814178
C407	CAVRIGLIA	Toscana	Arezzo	0,000183964084	0,000111325686	0,000206122334	0,000165067212	0,000077976315	0,000189567166	0,000138952944	0,000194283097	0,000167528737	0,000168392219
C648	CHITIGNANO	Toscana	Arezzo	0,000030739073	0,000014236409	0,000015869663	0,000020494132	0,000000000000	0,000024791540	0,000012897513	0,000032582773	0,000020586928	0,000020619481
C663	CHIUSI DELLA VERNA	Toscana	Arezzo	0,000052361664	0,000035136615	0,000060214238	0,000063115194	0,000000000000	0,000062750614	0,000029802564	0,000036940829	0,000050412270	0,000045956198
C774	CIVITELLA IN VAL DI CHIANA	Toscana	Arezzo	0,000198838879	0,000114507312	0,000144335915	0,000211493660	0,000000000000	0,000184670711	0,000139154149	0,000321258065	0,000176445095	0,000164150372
D077	CORTONA	Toscana	Arezzo	0,000430837209	0,000292283596	0,000387740560	0,000510370678	0,000219753014	0,000496513911	0,000459734938	0,000578155830	0,000447386384	0,000425292058
D649	FOIANO DELLA CHIANA	Toscana	Arezzo	0,000205892233	0,000115923515	0,000201785793	0,000200410296	0,000000000000	0,000175549623	0,000150747402	0,000326144101	0,000183412607	0,000177449970
M392	LATERINA PERGINE VALDARNO	Toscana	Arezzo	0,000139789199	0,000084386954	0,000120622148	0,000129901575	0,000052398388	0,000133167599	0,000103572792	0,000024148983	0,000117154369	0,000112682763
E693	LORO CIUFFENNA	Toscana	Arezzo	0,000127439882	0,000073457356	0,000127905802	0,000117533984	0,000065970097	0,000141541665	0,000093537967	0,000200921267	0,000118447349	0,000118767750
E718	LUCIGNANO	Toscana	Arezzo	0,000090226547	0,000040963342	0,000069642845	0,000073996711	0,000000000000	0,000079045115	0,000052273350	0,000103927877	0,000070271266	0,000068964413
E933	MARCIANO DELLA CHIANA	Toscana	Arezzo	0,000077862251	0,000043761632	0,000077895681	0,000058340541	0,000000000000	0,000068380688	0,000045101143	0,000010392880	0,000059061928	0,000059314983
F628	MONTE SAN SAVINO	Toscana	Arezzo	0,000200033511	0,000105865753	0,000138235220	0,000178424132	0,000000000000	0,000182336985	0,000136593406	0,000211536753	0,000161786856	0,000155950649

Codice catastale	Denominazione	Regione	Provincia	FUNZIONI GENERALI	POLIZIA LOCALE	ISTRUZIONE PUBBLICA	RIFIUTI	TPL	VIABILITÀ E TERRITORIO	SOCIALE	ASILI NIDO	COMPLESSIVO	COMPLESSIVO SENZA RIFIUTI
F565	MONTEMIGNAIO	Toscana	Arezzo	0,000028701203	0,000009279977	0,000014111753	0,000019228983	0,000000000000	0,000027981774	0,000008260127	0,000001838406	0,000017765399	0,000017251987
F594	MONTERCHI	Toscana	Arezzo	0,000047700003	0,000023284903	0,000038680780	0,000037637078	0,000017384228	0,000040166514	0,000025472037	0,000006439792	0,000035290559	0,000034467422
F656	MONTEVARCHI	Toscana	Arezzo	0,000386934469	0,000342882721	0,000568835273	0,000508244938	0,000189418333	0,000433356044	0,000502366894	0,000902866226	0,000475927566	0,000464590922
G139	ORTIGNANO RAGGIOLO	Toscana	Arezzo	0,000028793699	0,000010410914	0,000031999603	0,000030596282	0,000000000000	0,000029111272	0,000010458368	0,000022540537	0,000024416730	0,000022248999
G653	PIEVE SANTO STEFANO	Toscana	Arezzo	0,000078493771	0,000042408239	0,000075537068	0,000069075254	0,000044903586	0,000089986674	0,000046639176	0,000094896512	0,000069136918	0,000069158550
G879	POPPI	Toscana	Arezzo	0,000152939426	0,000083773474	0,000115173512	0,000141807276	0,000071503833	0,000156390281	0,000103869571	0,000169746895	0,000131134586	0,000127390702
M329	PRATOVECCHIO STIA	Toscana	Arezzo	0,000124767223	0,000059128796	0,000094013205	0,000113434474	0,000000000000	0,000145454104	0,000097772019	0,000116736838	0,000107160405	0,000104959518
H901	SAN GIOVANNI VALDARNO	Toscana	Arezzo	0,000261099630	0,000261380129	0,000308397814	0,000304894551	0,000231800400	0,000248498145	0,000307952327	0,000449921718	0,000290729708	0,000285760808
I155	SANSEPOLCRO	Toscana	Arezzo	0,000289988985	0,000201519180	0,000254633326	0,000369691401	0,000196382010	0,000298968351	0,000261968586	0,000393947463	0,000297643050	0,000272369134
I681	SESTINO	Toscana	Arezzo	0,000041366151	0,000018368377	0,000029530470	0,000030698472	0,000000000000	0,000046042471	0,000019388469	0,000026020087	0,000030665753	0,000030654276
I991	SUBBIANO	Toscana	Arezzo	0,000124155616	0,000062618789	0,000136334288	0,000122706568	0,000051864844	0,000129394757	0,000100405934	0,000033351971	0,000112175306	0,000108481034
L038	TALLA	Toscana	Arezzo	0,000035494388	0,000013051932	0,000020397908	0,000018027398	0,000010698163	0,000038657105	0,000013908870	0,000001245784	0,000022338122	0,000023850285
L123	TERRANUOVA BRACCIOLINI	Toscana	Arezzo	0,000242549402	0,000167530895	0,000210926577	0,000233144506	0,000101977154	0,000217704600	0,000183891733	0,000306892502	0,000216607495	0,000210806459
A564	BAGNO A RIPOLI	Toscana	Firenze	0,000423986596	0,000295846868	0,000498735685	0,000487033359	0,000297503749	0,000402607066	0,000491332346	0,000708208547	0,000455938058	0,000445030106
A632	BARBERINO DI MUGELLO	Toscana	Firenze	0,000239056875	0,000099651613	0,000240683038	0,000195629828	0,000111212602	0,000239495115	0,000165576066	0,000272855477	0,000204129819	0,000207111540
M408	BARBERINO TAVARNELLE	Toscana	Firenze	0,000286585256	0,000165832079	0,000270510538	0,000324513123	0,000105314912	0,000284385517	0,000189522662	0,000363665009	0,000267709113	0,000247782776
B036	BORGO SAN LORENZO	Toscana	Firenze	0,000295420385	0,000242460019	0,000416794020	0,000344818637	0,000190673389	0,000358704177	0,000343067131	0,000642384829	0,000345288189	0,000345452903
B406	CALENZANO	Toscana	Firenze	0,000360398115	0,000344856256	0,000386348931	0,000610096059	0,000156714933	0,000359461604	0,000275590339	0,000578012851	0,000415983766	0,000347890913
B507	CAMPI BISENZIO	Toscana	Firenze	0,000647040114	0,000594434618	0,001023784225	0,000989158065	0,000330942506	0,000685854491	0,000863538837	0,000894450560	0,000818619620	0,000758796262
B684	CAPRAIA E LIMITE	Toscana	Firenze	0,000124893231	0,000094689781	0,000137499817	0,000117176456	0,000000000000	0,000128712693	0,000112470832	0,000255351030	0,000121899752	0,000123556643
C101	CASTELFIORENTINO	Toscana	Firenze	0,000301621867	0,000221871308	0,000286829743	0,000306158003	0,000148782965	0,000295431434	0,000296604468	0,000397422967	0,000292518223	0,000287733510
C529	CERRETO GUIDI	Toscana	Firenze	0,000186160425	0,000137670905	0,000189452791	0,000160379921	0,000000000000	0,000182526530	0,000178070510	0,000247454255	0,000171092508	0,000174850387
C540	CERTALDO	Toscana	Firenze	0,000290564317	0,000191728530	0,000289899496	0,000228710713	0,000333027674	0,000290565185	0,000263277341	0,000399464808	0,000268972842	0,000283096436
D299	DICOMANO	Toscana	Firenze	0,000104985304	0,000054866015	0,000105753529	0,000079106800	0,000000000000	0,000113468198	0,000090325275	0,000096658054	0,000089867634	0,000093642438
D403	EMPOLI	Toscana	Firenze	0,000741258692	0,001010232521	0,001030188757	0,000917496716	0,000562220595	0,000849328123	0,001020210208	0,001932935683	0,000939457700	0,000947161416
D575	FIESOLE	Toscana	Firenze	0,000263533544	0,000118348510	0,000260533577	0,000178785259	0,000152833393	0,000261498575	0,000230420527	0,000362229482	0,000225906946	0,000242436811
M321	FIGLINE E INCISA VALDARNO	Toscana	Firenze	0,000417876146	0,000252675720	0,000504912967	0,000446954603	0,000195342821	0,000492774523	0,000428533228	0,000756303549	0,000441699220	0,000439855679
D612	FIRENZE	Toscana	Firenze	0,007977791889	0,012481895045	0,008576343321	0,010330972666	0,018545368572	0,007461564598	0,011037840311	0,014029353570	0,009972052340	0,009846146306
D613	FIRENZUOLA	Toscana	Firenze	0,000119482970	0,000063696564	0,000108129866	0,000130805815	0,000054687614	0,000175044958	0,000074364174	0,000086400689	0,000113333109	0,000107203841
D815	FUCECCHIO	Toscana	Firenze	0,000358757084	0,000296038488	0,000401038064	0,000363563847	0,000202187718	0,000362643866	0,000433175773	0,000214509665	0,000362448938	0,000362057838
D895	GAMBASSI TERME	Toscana	Firenze	0,000101719791	0,000058911203	0,000101118124	0,000088703554	0,000000000000	0,000117104933	0,000069673474	0,000112085357	0,000089228378	0,000089412482
E169	GREVE IN CHIANTI	Toscana	Firenze	0,000266746295	0,000127756276	0,000227471584	0,000286471670	0,000143748509	0,000309739477	0,000219453487	0,000337198356	0,000253645744	0,000242130704
E291	IMPRUNETA	Toscana	Firenze	0,000246405818	0,000132747968	0,000280064570	0,000277278453	0,000146321010	0,000279563669	0,000239322441	0,000282616039	0,000251928661	0,000243036181
E466	LASTRA A SIGNA	Toscana	Firenze	0,000306799496	0,000238553669	0,000392666641	0,000293433643	0,000153337047	0,000306253683	0,000327411421	0,000686686060	0,000322538572	0,000332748320
E668	LONDA	Toscana	Firenze	0,000048003167	0,000022806558	0,000042284021	0,000036220767	0,000017534071	0,000051146984	0,000026700513	0,000029216441	0,000037805335	0,000038361187
E971	MARRADI	Toscana	Firenze	0,000075015493	0,000038029871	0,000079283949	0,000072861022	0,000023076763	0,000094951646	0,000047054064	0,000081098428	0,000069032667	0,000067689715
F398	MONTAIONE	Toscana	Firenze	0,000110026259	0,000094139294	0,000093194751	0,000093567345	0,000040807021	0,000117436340	0,000063888634	0,000089815373	0,000093138791	0,000092988458
F551	MONTELUPO FIORENTINO	Toscana	Firenze	0,000228054130	0,000174173089	0,000330493945	0,000225589995	0,000087535551	0,000217621387	0,000223900803	0,000432987798	0,000238422060	0,000242923434
F648	MONTESPERTOLI	Toscana	Firenze	0,000237610709	0,000127847753	0,000249299464	0,000189976210	0,000125016344	0,000283870617	0,000206792537	0,000320090454	0,000219417400	0,000229745105
G270	PALAZZUOLO SUL SENIO	Toscana	Firenze	0,000039817513	0,000019719364	0,000025013935	0,000029939827	0,000009594060	0,000048757121	0,000018024902	0,000007886774	0,000029401062	0,000029212068
G420	PELAGO	Toscana	Firenze	0,000156518744	0,000107518469	0,000147317019	0,000137404555	0,000087572282	0,000164222715	0,000119630259	0,000233707861	0,000142889532	0,000144813613
G825	PONTASSIEVE	Toscana	Firenze	0,000328448658	0,000276723356	0,000410752924	0,000377470057	0,000191954009	0,000339330451	0,000387559395	0,000704534953	0,000368810388	0,000365772653
H222	REGGELLO	Toscana	Firenze	0,000305900759	0,000148097538	0,000316542668	0,000335857561	0,000214117189	0,000352159367	0,000254146598	0,000439217171	0,000303811304	0,000292569764
H286	RIGNANO SULL'ARNO	Toscana	Firenze	0,000165807878	0,000115528493	0,000186824248	0,000134939259	0,000079969308	0,000171061934	0,000130818920	0,000195926716	0,000150597667	0,000156090496
H635	RUFINA	Toscana	Firenze	0,000129506897	0,000067920283	0,000132523436	0,000104669393	0,000050350748	0,000136564847	0,000116107070	0,000216105667	0,000118703352	0,000123626339
H791	SAN CASCIANO IN VAL DI PESA	Toscana	Firenze	0,000289089239	0,000187109493	0,000376043447	0,000308457983	0,000151989803	0,000333697843	0,000271527164	0,000359539286	0,000299213592	0,000295970743
H937	SAN GODENZO	Toscana	Firenze	0,000037887178	0,000016513397	0,000023249774	0,000029609711	0,000011794452	0,000046588527	0,000016727645	0,000020830054	0,000028600109	0,000028245949
B962	SCANDICCI	Toscana	Firenze	0,000758245419	0,000670780706	0,000991500423	0,000907766685	0,001440386124	0,000725441080	0,000979036949	0,001355351335	0,000897238113	0,000893544784
M326	SCARPERIA E SAN PIERO	Toscana	Firenze	0,000214395917	0,000120651620	0,000338536507	0,000196255720	0,000128673292	0,000243564004	0,000195523167	0,000202194616	0,000216639741	0,000223790273
I684	SESTO FIORENTINO	Toscana	Firenze	0,000761498286	0,000726298506	0,000958467071	0,001444439439	0,000451817073	0,000745047239	0,000926269736	0,001627884327	0,001008883912	0,000856094936
I728	SIGNA	Toscana	Firenze	0,000271240254	0,000242659979	0,000353227640	0,000322971984	0,000096931595	0,000278238095	0,000293107186	0,000428892117	0,000297942678	0,000289162622
L529	VAGLIA	Toscana	Firenze	0,000098845568	0,000053920344	0,000085566946	0,000085849707	0,000055665414	0,000110382354	0,000081583879	0,000133469286	0,000089261085	0,000090457765
L838	VICCHIO	Toscana	Firenze	0,000154457184	0,000084260660	0,001771826 14	0,000126958268	0,000066059132	0,000177376566	0,000130106839	0,000215469183	0,000143839644	0,000149761479
M059	VINCI	Toscana	Firenze	0,000242061449	0,000172272035	0,000259593836	0,000265798069	0,000135766732	0,000240663644	0,000248657431	0,000294890207	0,000245085290	0,000237819433
A369	ARCIDOSSO	Toscana	Grosseto	0,000118611840	0,000056034191	0,000076661212	0,000092164748	0,000050161064	0,000144546785	0,000074282913	0,000032894564	0,000092630515	0,000092793902
B497	CAMPAGNATICO	Toscana	Grosseto	0,000055648862	0,000028833033	0,000048245419	0,000045623347	0,000015842796	0,000078928428	0,000035484661	0,000056559050	0,000048612673	0,000049661301
B646	CAPALBIO	Toscana	Grosseto	0,000135312440	0,000075060797	0,000071938434	0,000117717668	0,000031911114	0,000160044271	0,000068831687	0,000070761699	0,000105090853	0,000100661480
C085	CASTEL DEL PIANO	Toscana	Grosseto	0,000116162617	0,000065799347	0,000093693319	0,000094694672	0,000000000000	0,000133330950	0,000077292073	0,000038948486	0,000093406399	0,000092954484
C147	CASTELL'AZZARA	Toscana	Grosseto	0,000051815737	0,000021129495	0,000023738442	0,000027594870	0,000019388474	0,000057658996	0,000025134791	0,000001820986	0,000033318519	0,000035326323
C310	CASTIGLIONE DELLA PESCAIA	Toscana	Grosseto	0,000292303444	0,000297592219	0,000127142835	0,000463433046	0,000084633486	0,000404378578	0,000142336412	0,000013434776	0,000288154440	0,000226668275
C705	CINIGIANO	Toscana	Grosseto	0,000069121383	0,000032558812	0,000060240319	0,000047664504	0,000000000000	0,000092354083	0,000040367250	0,000036772946	0,000054664366	0,000057119855

Codice catastale	Denominazione	Regione	Provincia	FUNZIONI GENERALI	POLIZIA LOCALE	ISTRUZIONE PUBBLICA	RIFIUTI	TPL	VIABILITÀ E TERRITORIO	SOCIALE	ASILI NIDO	COMPLESSIVO	COMPLESSIVO SENZA RIFIUTI
C782	CIVITELLA PAGANICO	Toscana	Grosseto	0,000082456095	0,000042458113	0,000078327519	0,000065192859	0,000000000000	0,000100608510	0,000049366811	0,000123664287	0,000070591784	0,000072485679
D656	FOLLONICA	Toscana	Grosseto	0,000570444951	0,000458742693	0,000351066753	0,000669222419	0,000210266011	0,000613273404	0,000448960811	0,000456587769	0,000529863297	0,000480977366
D948	GAVORRANO	Toscana	Grosseto	0,000190467867	0,000096042096	0,000140242458	0,000170880737	0,000093503648	0,000225283389	0,000133825277	0,000102352673	0,000161114809	0,000157689008
E202	GROSSETO	Toscana	Grosseto	0,001465717556	0,001502814330	0,001633095432	0,001863370640	0,002230324088	0,001811369572	0,001877359161	0,001919948900	0,001741184487	0,001698322680
E348	ISOLA DEL GIGLIO	Toscana	Grosseto	0,000072144968	0,000039734640	0,000031818475	0,000061116077	0,000030170878	0,000062895905	0,000025470917	0,000001905381	0,000049361346	0,000045237891
E810	MAGLIANO IN TOSCANA	Toscana	Grosseto	0,000096188963	0,000060490356	0,000050887767	0,000064838752	0,000031623623	0,000133334950	0,000059089145	0,000007796990	0,000072837771	0,000075643755
E875	MANCIANO	Toscana	Grosseto	0,000224945323	0,000117828232	0,000141727244	0,000158074509	0,000064785735	0,000249937364	0,000130196352	0,000083952512	0,000166938637	0,000170048094
F032	MASSA MARITTIMA	Toscana	Grosseto	0,000191217044	0,000089032942	0,000149826778	0,000224565379	0,000000000000	0,000247942137	0,000138371742	0,000223524245	0,000180977433	0,000165687172
F437	MONTE ARGENTARIO	Toscana	Grosseto	0,000355885155	0,000273861377	0,000168073185	0,000356789931	0,000121260644	0,000375178032	0,000228591315	0,000349258434	0,000300607677	0,000280899446
F612	MONTEROTONDO MARITTIMO	Toscana	Grosseto	0,000039727902	0,000018283964	0,000033375227	0,000023569220	0,000000000000	0,000047165952	0,000021591655	0,000006477746	0,000028710338	0,000030513797
F677	MONTIERI	Toscana	Grosseto	0,000044203736	0,000016536129	0,000039400572	0,000023056365	0,000014007591	0,000056802023	0,000019735345	0,000003393954	0,000031320589	0,000034219605
G088	ORBETELLO	Toscana	Grosseto	0,000371708104	0,000295286024	0,000282930562	0,000433915594	0,000140397167	0,000491227567	0,000283132675	0,000314701906	0,000361770666	0,000336462872
G716	PITIGLIANO	Toscana	Grosseto	0,000119347164	0,000050774841	0,000078581655	0,000081749922	0,000000000000	0,000118008426	0,000063227891	0,000077759152	0,000085150354	0,000086343195
H417	ROCCALBEGNA	Toscana	Grosseto	0,000040773435	0,000014807570	0,000022651045	0,000020974003	0,000010522285	0,000053597490	0,000014640998	0,000003183311	0,000026515894	0,000028459940
H449	ROCCASTRADA	Toscana	Grosseto	0,000213578820	0,000116349316	0,000166115083	0,000201360331	0,000079117455	0,000255119555	0,000153881436	0,000064232779	0,000183035281	0,000176607018
I187	SANTA FIORA	Toscana	Grosseto	0,000084983228	0,000032768993	0,000042407499	0,000070261481	0,000000000000	0,000100043066	0,000042373050	0,000060933538	0,000063483629	0,000061106019
I504	SCANSANO	Toscana	Grosseto	0,000106532222	0,000060532452	0,000072876488	0,000090757343	0,000000000000	0,000148281494	0,000071004215	0,000070892415	0,000089478845	0,000089030360
I510	SCARLINO	Toscana	Grosseto	0,000094523657	0,000136192185	0,000083195111	0,000161866210	0,000045469661	0,000130979682	0,000065776633	0,000071545966	0,000110810478	0,000092900585
I571	SEGGIANO	Toscana	Grosseto	0,000040724184	0,000012229096	0,000024542578	0,000027604003	0,000009935658	0,000047754793	0,000014328533	0,000007328032	0,000027690263	0,000027720523
I601	SEMPRONIANO	Toscana	Grosseto	0,000045452151	0,000013548722	0,000020200343	0,000020545603	0,000010901563	0,000053408171	0,000016013260	0,000003444719	0,000027124221	0,000029431941
I841	SORANO	Toscana	Grosseto	0,000101980394	0,000052359833	0,000062214299	0,000068104118	0,000028320719	0,000130896046	0,000055206174	0,000003529779	0,000074561802	0,000076827100
A852	BIBBONA	Toscana	Livorno	0,000131317898	0,000159100755	0,000078167222	0,000251257362	0,000052415624	0,000218572458	0,000058637873	0,000075471218	0,000151872915	0,000117009741
B509	CAMPIGLIA MARITTIMA	Toscana	Livorno	0,000260518289	0,000111721308	0,000208639647	0,000306220837	0,000094294518	0,000282833263	0,000216175522	0,000233047637	0,000244626071	0,000223019178
B553	CAMPO NELL'ELBA	Toscana	Livorno	0,000191348877	0,000127651010	0,000079346862	0,000193782035	0,000044258506	0,000206414271	0,000076802738	0,000015518317	0,000145419583	0,000128454468
B669	CAPOLIVERI	Toscana	Livorno	0,000179628662	0,000147361255	0,000087186830	0,000202608967	0,000053241124	0,000216254526	0,000072097676	0,000122942610	0,000152697308	0,000135188745
B685	CAPRAIA ISOLA	Toscana	Livorno	0,000028075731	0,000006961258	0,000012682459	0,000014104412	0,000000000000	0,000019743645	0,000005458072	0,000000741473	0,000014505224	0,000014645825
C044	CASTAGNETO CARDUCCI	Toscana	Livorno	0,000303575341	0,000244241415	0,000163591173	0,000347665412	0,000000000000	0,000366522872	0,000163281611	0,000266288210	0,000267049561	0,000238770243
C415	CECINA	Toscana	Livorno	0,000574885755	0,000487691633	0,000486846977	0,000779255621	0,000300878392	0,000634147188	0,000592704331	0,000666841749	0,000614852268	0,000557181045
C869	COLLESALVETTI	Toscana	Livorno	0,000288148961	0,000208448934	0,000289606590	0,000431655687	0,000137019381	0,000277689111	0,000257445612	0,000080951351	0,000301116705	0,000255324800
E625	LIVORNO	Toscana	Livorno	0,002415843590	0,002751881875	0,003090720043	0,003435897267	0,005958003404	0,002627312614	0,003980520723	0,005729737234	0,003304258094	0,003258080251
E930	MARCIANA	Toscana	Livorno	0,000113932664	0,000062714238	0,000044948985	0,000107078152	0,000026917231	0,000097226006	0,000036909490	0,000004766616	0,000078623146	0,000068641385
E931	MARCIANA MARINA	Toscana	Livorno	0,000086184386	0,000046680271	0,000037046065	0,000073193061	0,000025076844	0,000072322346	0,000031394760	0,000005197920	0,000058400121	0,000053210890
G687	PIOMBINO	Toscana	Livorno	0,000622544465	0,000588424471	0,000519477351	0,000873165997	0,000341173975	0,000715113418	0,000728810318	0,000644394886	0,000690966851	0,000627053023
E680	PORTO AZZURRO	Toscana	Livorno	0,000129882275	0,000080233349	0,000058278230	0,000113114135	0,000027595403	0,000119229333	0,000059011774	0,000012787634	0,000092633185	0,000085448651
G912	PORTOFERRAIO	Toscana	Livorno	0,000343919913	0,000291771100	0,000193084601	0,000426820616	0,000149328400	0,000311511491	0,000224973956	0,000432389906	0,000316915285	0,000278361480
M391	RIO	Toscana	Livorno	0,000130289515	0,000076341628	0,000052611155	0,000097472394	0,000076361657	0,000160933931	0,000057211072	0,000060799732	0,000095811955	0,000095229487
H570	ROSIGNANO MARITTIMO	Toscana	Livorno	0,000766577918	0,000628603599	0,000612138400	0,001118574389	0,000310822918	0,000823278092	0,000634428512	0,000941516509	0,000806403127	0,000696896245
I390	SAN VINCENZO	Toscana	Livorno	0,000211885639	0,000233024004	0,000154559712	0,000348971050	0,000000000000	0,000289718731	0,000134528567	0,000148119047	0,000229351924	0,000187390606
I454	SASSETTA	Toscana	Livorno	0,000026312345	0,000006982982	0,000016227301	0,000011921957	0,000000000000	0,000023311950	0,000006091424	0,000001838451	0,000014624356	0,000015572334
L019	SUVERETO	Toscana	Livorno	0,000083865459	0,000042924682	0,000060219918	0,000056525214	0,000000000000	0,000085559748	0,000045738820	0,000050051589	0,000061087332	0,000062687682
A241	ALTOPASCIO	Toscana	Lucca	0,000263334782	0,000201839663	0,000282480132	0,000262891222	0,000062716677	0,000271494525	0,000240793566	0,000370059223	0,000256460746	0,000254204993
A560	BAGNI DI LUCCA	Toscana	Lucca	0,000149493512	0,000086554705	0,000117478309	0,000108608073	0,000044888475	0,000178312971	0,000106071948	0,000008129580	0,000118175625	0,000121531837
A657	BARGA	Toscana	Lucca	0,000199741020	0,000119976967	0,000175660206	0,000193462800	0,000109821180	0,000214931150	0,000155873587	0,000199031861	0,000181500095	0,000177303685
B007	BORGO A MOZZANO	Toscana	Lucca	0,000149700867	0,000092515504	0,000134061496	0,000145828609	0,000047968885	0,000153629711	0,000116855599	0,000022078894	0,000129812520	0,000124194219
B455	CAMAIORE	Toscana	Lucca	0,000778077409	0,000650615975	0,000510800615	0,000907464611	0,000258006925	0,000762391837	0,000640427455	0,000863701852	0,000731058451	0,000669176751
B557	CAMPORGIANO	Toscana	Lucca	0,000054932687	0,000029064938	0,000057031754	0,000034204234	0,000022847301	0,000055236637	0,000033133260	0,000002936317	0,000041630579	0,000044235674
B648	CAPANNORI	Toscana	Lucca	0,000705385327	0,000566038700	0,000822184132	0,000766312066	0,000337363281	0,000769915779	0,000838315147	0,001130351445	0,000759394439	0,000756967798
B760	CAREGGINE	Toscana	Lucca	0,000026417282	0,000006828810	0,000009455568	0,000011139013	0,000006094834	0,000022493846	0,000007087449	0,000000564984	0,000013757813	0,000014676464
C236	CASTELNUOVO DI GARFAGNANA	Toscana	Lucca	0,000121025395	0,000154681900	0,000124251617	0,000124493180	0,000067332467	0,000123352981	0,000103667642	0,000187259166	0,000123044047	0,000122535704
C303	CASTIGLIONE DI GARFAGNANA	Toscana	Lucca	0,000052046075	0,000026184601	0,000035847265	0,000032855098	0,000021496235	0,000054255372	0,000026466817	0,000003240815	0,000036578046	0,000037884023
C996	COREGLIA ANTELMINELLI	Toscana	Lucca	0,000105363950	0,000063233324	0,000110078944	0,000077749521	0,000060935678	0,000114372900	0,000086784127	0,000023244942	0,000089461570	0,000093570052
M319	FABBRICHE DI VERGEMOLI	Toscana	Lucca	0,000034999852	0,000012118942	0,000017097176	0,000007372613	0,000007997028	0,000033346268	0,000011862477	0,000005841034	0,000018117198	0,000021886302
D730	FORTE DEI MARMI	Toscana	Lucca	0,000305975977	0,000310842354	0,000173549784	0,000379980464	0,000080106117	0,000216830607	0,000144404955	0,000122406865	0,000258065082	0,000215298258
D734	FOSCIANDORA	Toscana	Lucca	0,000024146725	0,000007304067	0,000009492820	0,000009804455	0,000006919532	0,000019800419	0,000007949341	0,000005534238	0,000013036647	0,000014170470
D874	GALLICANO	Toscana	Lucca	0,000086801878	0,000039636533	0,000091215599	0,000085069518	0,000019082982	0,000079945006	0,000058071558	0,000097981482	0,000076600273	0,000073629338
E715	LUCCA	Toscana	Lucca	0,001613229073	0,001647520067	0,001625452430	0,002199878899	0,002332284813	0,001792799395	0,002052687375	0,002915289554	0,001933091326	0,001839504636
F035	MASSAROSA	Toscana	Lucca	0,000320362207	0,000259698079	0,000343351681	0,000504719251	0,000201445262	0,000349166669	0,000377574960	0,000673738703	0,000389083846	0,000348519982
F225	MINUCCIANO	Toscana	Lucca	0,000061080685	0,000025528163	0,000045516681	0,000039498963	0,000024593816	0,000064135211	0,000032036164	0,000002125127	0,000043382177	0,000044744374
F283	MOLAZZANA	Toscana	Lucca	0,000034481766	0,000013257038	0,000021245543	0,000017756350	0,000012680288	0,000034514865	0,000016438416	0,000001818112	0,000022178990	0,000023730413
F452	MONTECARLO	Toscana	Lucca	0,000103459572	0,000051401806	0,000067151398	0,000059234671	0,000029478086	0,000085123395	0,000063262586	0,000061439814	0,000071175372	0,000075364063
G480	PESCAGLIA	Toscana	Lucca	0,000086329233	0,000039171467	0,000066006380	0,000065174679	0,000028214252	0,000098234047	0,000054659931	0,000005123127	0,000066400712	0,000066830793

Codice catastale	Denominazione	Regione	Provincia	FUNZIONI GENERALI	POLIZIA LOCALE	ISTRUZIONE PUBBLICA	RIFIUTI	TPL	VIABILITÀ E TERRITORIO	SOCIALE	ASILI NIDO	COMPLESSIVO	COMPLESSIVO SENZA RIFIUTI
G582	PIAZZA AL SERCHIO	Toscana	Lucca	0,000056851989	0,000031195327	0,000045492952	0,000043118839	0,000022894171	0,000052926428	0,000034540406	0,000001579692	0,000042856379	0,000042764310
G628	PIETRASANTA	Toscana	Lucca	0,000622983997	0,000505140605	0,000392144114	0,000800766115	0,000248630901	0,000592441059	0,000477134333	0,000489649614	0,000587238026	0,000512334285
G648	PIEVE FOSCIANA	Toscana	Lucca	0,000059411452	0,000030985791	0,000050996053	0,000063741092	0,000026099539	0,000053121420	0,000035630858	0,000003843337	0,000049798264	0,000044907244
G882	PORCARI	Toscana	Lucca	0,000153838917	0,000186469523	0,000177531680	0,000231539676	0,000039728963	0,000149000798	0,000129145669	0,000033078818	0,000166521999	0,000143714380
I142	SAN ROMANO IN GARFAGNANA	Toscana	Lucca	0,000039415154	0,000020464821	0,000035427723	0,000028768838	0,000016383175	0,000038093188	0,000019960055	0,000024230604	0,000030305387	0,000030844395
I622	SERAVEZZA	Toscana	Lucca	0,000228343373	0,000121537951	0,000192800484	0,000360786204	0,000141061043	0,000243902231	0,000218733959	0,000164150191	0,000245758865	0,000205408305
M347	SILLANO GIUNCUGNANO	Toscana	Lucca	0,000039687184	0,000013469957	0,000025220437	0,000013661298	0,000010183976	0,000050648570	0,000014637881	0,000001329041	0,000024211314	0,000027912165
I942	STAZZEMA	Toscana	Lucca	0,000080915785	0,000038815158	0,000065022215	0,000060381448	0,000026833331	0,000096610929	0,000045138197	0,000017401159	0,000062706142	0,000063521624
L533	VAGLI SOTTO	Toscana	Lucca	0,000033322189	0,000011575027	0,000010902594	0,000014134771	0,000010913615	0,000031499519	0,000013505475	0,000001032326	0,000018646580	0,000020229283
L833	VIAREGGIO	Toscana	Lucca	0,000897714066	0,001733124086	0,001413660218	0,001946889282	0,000624269739	0,001121586948	0,001485692395	0,001988683674	0,001445966036	0,001270246650
L913	VILLA BASILICA	Toscana	Lucca	0,000041647418	0,000025675323	0,000040468676	0,000027474290	0,000013078723	0,000043381479	0,000022284317	0,000052603850	0,000033399396	0,000035477871
L926	VILLA COLLEMANDINA	Toscana	Lucca	0,000038658811	0,000019919683	0,000031758315	0,000022835605	0,000016267313	0,000038287175	0,000019347958	0,000002688651	0,000027194413	0,000028723443
A496	AULLA	Toscana	Massa-Carrara	0,000229636680	0,000119836592	0,000187152348	0,000170162547	0,000068469484	0,000237862972	0,000191629170	0,000212184513	0,000190195023	0,000197222236
A576	BAGNONE	Toscana	Massa-Carrara	0,000063836914	0,000027680321	0,000060451839	0,000036005673	0,000026002547	0,000082540124	0,000030941383	0,000025001453	0,000048065135	0,000052295486
B832	CARRARA	Toscana	Massa-Carrara	0,000965543808	0,000945696124	0,001037717492	0,001359131244	0,000655914683	0,001147376494	0,001430141604	0,001616030928	0,001184437373	0,001123156329
B979	CASOLA IN LUNIGIANA	Toscana	Massa-Carrara	0,000040348660	0,000014792291	0,000023475132	0,000011980956	0,000010749802	0,000046529410	0,000015773033	0,000001484505	0,000023476265	0,000027508717
C914	COMANO	Toscana	Massa-Carrara	0,000031844603	0,000008308171	0,000017517275	0,000015752970	0,000009147971	0,000036322578	0,000011025682	0,000001104826	0,000019550876	0,000020883147
D590	FILATTIERA	Toscana	Massa-Carrara	0,000065723774	0,000026718754	0,000040547902	0,000033994159	0,000020086421	0,000075344493	0,000036198550	0,000003517062	0,000044184048	0,000047758570
D629	FIVIZZANO	Toscana	Massa-Carrara	0,000188164577	0,000099449141	0,000127727200	0,000127013278	0,000100545350	0,000241431668	0,000143229350	0,000034756196	0,000148888881	0,000156562647
D735	FOSDINOVO	Toscana	Massa-Carrara	0,000108077660	0,000055433448	0,000085418512	0,000068791397	0,000059730883	0,000119363043	0,000075717715	0,000006826342	0,000082124625	0,000086801801
E574	LICCIANA NARDI	Toscana	Massa-Carrara	0,000111360192	0,000051531381	0,000099317312	0,000074952405	0,000047876763	0,000121414298	0,000077045449	0,000011184069	0,000086133241	0,000090055377
F023	MASSA	Toscana	Massa-Carrara	0,001237512424	0,001128708324	0,001150452718	0,001955417943	0,001912936000	0,001413031613	0,001567651036	0,001576185074	0,001512597212	0,001357259668
F679	MONTIGNOSO	Toscana	Massa-Carrara	0,000222464615	0,000186453172	0,000161165444	0,000216483451	0,000110893633	0,000231666969	0,000182846144	0,000269253191	0,000203538848	0,000198997997
F802	MULAZZO	Toscana	Massa-Carrara	0,000075593910	0,000029502487	0,000045768103	0,000045202187	0,000039782672	0,000084310832	0,000036376101	0,000038904167	0,000053006656	0,000055744394
G746	PODENZANA	Toscana	Massa-Carrara	0,000062448788	0,000023724748	0,000033807188	0,000021224104	0,000023505675	0,000050564774	0,000027489737	0,000003693497	0,000034952819	0,000039768729
G870	PONTREMOLI	Toscana	Massa-Carrara	0,000198879050	0,000128901219	0,000113771647	0,000155779181	0,000097495079	0,000242067206	0,000132345633	0,000109395287	0,000159836032	0,000161259139
L386	TRESANA	Toscana	Massa-Carrara	0,000053804332	0,000024611250	0,000045588095	0,000027347056	0,000016515344	0,000062971748	0,000030310338	0,000003178710	0,000038120874	0,000041900233
L946	VILLAFRANCA IN LUNIGIANA	Toscana	Massa-Carrara	0,000105941493	0,000046275282	0,000069075824	0,000070696261	0,000057410813	0,000112747005	0,000075873140	0,000095449945	0,000082023261	0,000085996671
M169	ZERI	Toscana	Massa-Carrara	0,000047752159	0,000012916447	0,000022713977	0,000020117516	0,000017846701	0,000064134655	0,000017093281	0,000001270646	0,000029339745	0,000032574821
A864	BIENTINA	Toscana	Pisa	0,000164710635	0,000099267070	0,000174461140	0,000156626329	0,000055581707	0,000147286811	0,000117167937	0,000051857001	0,000141959506	0,000136814516
B303	BUTI	Toscana	Pisa	0,000113259435	0,000073954607	0,000094732465	0,000096031649	0,000044809698	0,000101341480	0,000086811114	0,000116432270	0,000096005783	0,000095996709
B390	CALCI	Toscana	Pisa	0,000110469049	0,000065713707	0,000100923773	0,000140815780	0,000057246846	0,000108601755	0,000096680419	0,000152770368	0,000111539528	0,000101269682
B392	CALCINAIA	Toscana	Pisa	0,000204470049	0,000161860406	0,000242637321	0,000183468175	0,000084063131	0,000189482703	0,000187026238	0,000297928634	0,000196189999	0,000200652701
B647	CAPANNOLI	Toscana	Pisa	0,000107975167	0,000079155809	0,000112283357	0,000075313323	0,000050587433	0,000105582833	0,000091031867	0,000274285832	0,000099685323	0,000108234802
B878	CASALE MARITTIMO	Toscana	Pisa	0,000036031922	0,000021852489	0,000022991131	0,000018717344	0,000010288390	0,000037781549	0,000015915223	0,000027571788	0,000024776260	0,000026901673
M327	CASCIANA TERME LARI	Toscana	Pisa	0,000223376779	0,000162535568	0,000250647205	0,000232990664	0,000109307241	0,000223570952	0,000200216794	0,000272932152	0,000219813637	0,000215191254
B950	CASCINA	Toscana	Pisa	0,000607663428	0,000517550373	0,000786724019	0,000843702612	0,000378220621	0,000647122390	0,000810276339	0,000784702300	0,000721442804	0,000678555159
C113	CASTELFRANCO DI SOTTO	Toscana	Pisa	0,000214830283	0,000167711097	0,000204064456	0,000197980380	0,000100346127	0,000214681544	0,000214705319	0,000265453893	0,000203947678	0,000206040953
C174	CASTELLINA MARITTIMA	Toscana	Pisa	0,000051311029	0,000023031266	0,000042871047	0,000050538129	0,000000000000	0,000050159643	0,000026549041	0,000044832845	0,000042144389	0,000039199941
C244	CASTELNUOVO DI VAL DI CECINA	Toscana	Pisa	0,000063009624	0,000030958415	0,000045706405	0,000038205782	0,000027002428	0,000069507544	0,000033738248	0,000004647530	0,000044904708	0,000047254631
C609	CHIANNI	Toscana	Pisa	0,000040654830	0,000019188708	0,000021401258	0,000044056372	0,000012362492	0,000043337839	0,000021033245	0,000001979108	0,000032405140	0,000028317993
M328	CRESPINA LORENZANA	Toscana	Pisa	0,000116137162	0,000068816281	0,000120432495	0,000152731501	0,000048976533	0,000109232442	0,000084257255	0,000079459136	0,000113538892	0,000099790476
D510	FAUGLIA	Toscana	Pisa	0,000083506211	0,000040989314	0,000089212638	0,000058775599	0,000000000000	0,000076259165	0,000051594632	0,000006695150	0,000063362876	0,000064972052
E250	GUARDISTALLO	Toscana	Pisa	0,000042561285	0,000019534619	0,000025093538	0,000018115561	0,000010853526	0,000037217398	0,000017727636	0,000002684554	0,000025278405	0,000027791067
E413	LAJATICO	Toscana	Pisa	0,000037093635	0,000011580289	0,000024730767	0,000004227589	0,000013874023	0,000044899641	0,000017691528	0,000033676540	0,000022218351	0,000028529349
F458	MONTECATINI VAL DI CECINA	Toscana	Pisa	0,000051778684	0,000030796797	0,000035083390	0,000038169801	0,000020870440	0,000070670982	0,000025876838	0,000026455359	0,000040871516	0,000041819254
F640	MONTESCUDAIO	Toscana	Pisa	0,000059220701	0,000031334558	0,000049407004	0,000058343207	0,000018292444	0,000059941204	0,000027932815	0,000063485971	0,000049844702	0,000046863502
F661	MONTEVERDI MARITTIMO	Toscana	Pisa	0,000030619525	0,000012723025	0,000019429782	0,000025202368	0,000000000000	0,000039034287	0,000010356179	0,000020693149	0,000022994677	0,000022220239
F686	MONTOPOLI IN VAL D'ARNO	Toscana	Pisa	0,000188940032	0,000133747524	0,000184748084	0,000153029777	0,000072504555	0,000181700398	0,000170668903	0,000374683718	0,000174900228	0,000182572186
G090	ORCIANO PISANO	Toscana	Pisa	0,000024637979	0,000008897819	0,000009423763	0,000008631401	0,000005813631	0,000017079913	0,000007854882	0,000001039140	0,000012378928	0,000013693527
G254	PALAIA	Toscana	Pisa	0,000092560209	0,000059965260	0,000095437584	0,000074956822	0,000041061515	0,000106076657	0,000066559423	0,000011129470	0,000078858508	0,000080227185
G395	PECCIOLI	Toscana	Pisa	0,000103866603	0,000067579062	0,000075666245	0,000107798331	0,000023903691	0,000112775232	0,000070074378	0,000113000829	0,000092259178	0,000086808182
G702	PISA	Toscana	Pisa	0,001954227206	0,003601796114	0,001676958969	0,002815781715	0,004554599747	0,001910625919	0,002181988780	0,003219604133	0,002420196091	0,002281428199
G804	POMARANCE	Toscana	Pisa	0,000121937007	0,000067902779	0,000103324028	0,000097849192	0,000072205817	0,000153835784	0,000100147222	0,000160215685	0,000109806780	0,000114001395
G822	PONSACCO	Toscana	Pisa	0,000249317772	0,000193144552	0,000263934992	0,000257819496	0,000106290313	0,000236801279	0,000241233549	0,000289786320	0,000243652928	0,000238683423
G843	PONTEDERA	Toscana	Pisa	0,000480069186	0,000816497410	0,000564204346	0,000622269948	0,000358772075	0,000506026620	0,000613929898	0,000405057248	0,000568110828	0,000549112293
H319	RIPARBELLA	Toscana	Pisa	0,000050562683	0,000024673389	0,000039646518	0,000022186766	0,000000000000	0,000054557163	0,000024626969	0,000026360256	0,000033843722	0,000037932878
A562	SAN GIULIANO TERME	Toscana	Pisa	0,000573583245	0,000541601746	0,000554943492	0,000722383275	0,000237294882	0,000586353752	0,000614706873	0,000828499203	0,000614255160	0,000576324786
I046	SAN MINIATO	Toscana	Pisa	0,000430022823	0,000330249022	0,000446320597	0,000529001922	0,000213357944	0,000435891562	0,000508038279	0,000788763953	0,000470471731	0,000449939865
I177	SANTA CROCE SULL'ARNO	Toscana	Pisa	0,000241397391	0,000284635981	0,000245120163	0,000194342329	0,000068785299	0,000228827903	0,000240112918	0,000637257940	0,000240542538	0,000256749157
I217	SANTA LUCE	Toscana	Pisa	0,000044530173	0,000023713276	0,000039387472	0,000041245667	0,000000000000	0,000048126081	0,000023703984	0,000008993050	0,000035933921	0,000034070608

Codice catastale	Denominazione	Regione	Provincia	FUNZIONI GENERALI	POLIZIA LOCALE	ISTRUZIONE PUBBLICA	RIFIUTI	TPL	VIABILITÀ E TERRITORIO	SOCIALE	ASILI NIDO	COMPLESSIVO	COMPLESSIVO SENZA RIFIUTI
I232	SANTA MARIA A MONTE	Toscana	Pisa	0,000207894525	0,000160622388	0,000221567993	0,000140764328	0,000084659827	0,000211253096	0,000196692810	0,000228807396	0,000184391322	0,000199695281
L138	TERRICCIOLA	Toscana	Pisa	0,000100781226	0,000054725354	0,000080898226	0,000096099916	0,000040976102	0,000094679572	0,000063676180	0,000009583318	0,000081827545	0,000076820925
L702	VECCHIANO	Toscana	Pisa	0,000219933569	0,000228039020	0,000202731164	0,000284776526	0,000087564804	0,000215910583	0,000213837833	0,000040244264	0,000222365503	0,000200472275
L850	VICOPISANO	Toscana	Pisa	0,000144933731	0,000101294461	0,000134656642	0,000193905539	0,000062136320	0,000135094969	0,000130192520	0,000222624283	0,000150114284	0,000134752704
M126	VOLTERRA	Toscana	Pisa	0,000241079358	0,000123752556	0,000156278638	0,000229358568	0,000159206478	0,000262186580	0,000167231385	0,000169200179	0,000204508668	0,000195791546
M376	ABETONE CUTIGLIANO	Toscana	Pistoia	0,000120134171	0,000050552384	0,000042454456	0,000062142465	0,000060653745	0,000130112996	0,000031326229	0,000002693231	0,000071097355	0,000074238650
A071	AGLIANA	Toscana	Pistoia	0,000251231353	0,000219045443	0,000372039948	0,000368114035	0,000000000000	0,000255015020	0,000296717666	0,000506767116	0,000304178286	0,000281750199
B251	BUGGIANO	Toscana	Pistoia	0,000143884978	0,000084311197	0,000154640919	0,000147949289	0,000071860970	0,000152513075	0,000136365210	0,000240702617	0,000143461853	0,000141887701
C631	CHIESINA UZZANESE	Toscana	Pistoia	0,000097326930	0,000041144459	0,000094364461	0,000095285380	0,000000000000	0,000084754314	0,000064975901	0,000011685110	0,000079503615	0,000073967513
E432	LAMPORECCHIO	Toscana	Pistoia	0,000133378967	0,000066018536	0,000151999031	0,000142268646	0,000000000000	0,000154907997	0,000112133302	0,000035853544	0,000124582522	0,000118378388
E451	LARCIANO	Toscana	Pistoia	0,000118313325	0,000073340978	0,000112772884	0,000117808985	0,000040942442	0,000118486208	0,000099987778	0,000015176093	0,000105006298	0,000100515230
E960	MARLIANA	Toscana	Pistoia	0,000078676578	0,000040749845	0,000052344403	0,000071176290	0,000030993366	0,000095610160	0,000049973083	0,000087667711	0,000067036634	0,000065584480
F025	MASSA E COZZILE	Toscana	Pistoia	0,000140867084	0,000075165076	0,000149447181	0,000151264646	0,000000000000	0,000139370787	0,000125301207	0,000017553499	0,000128155239	0,000120048666
F384	MONSUMMANO TERME	Toscana	Pistoia	0,000320789650	0,000239324150	0,000299161620	0,000355977583	0,000127924087	0,000318147140	0,000392586059	0,000408903353	0,000329351095	0,000320010762
F410	MONTALE	Toscana	Pistoia	0,000156251419	0,000110794228	0,000172481887	0,000219742639	0,000102824304	0,000164518626	0,000170570837	0,000223411648	0,000175756516	0,000160326578
A561	MONTECATINI-TERME	Toscana	Pistoia	0,000446799145	0,000677326342	0,000439271960	0,000590869098	0,000221794544	0,000487516244	0,000475250627	0,000493071143	0,000502784556	0,000471885288
G491	PESCIA	Toscana	Pistoia	0,000310272799	0,000294295805	0,000288661602	0,000432571368	0,000205747968	0,000322948804	0,000351805223	0,000263904867	0,000340834628	0,000308654202
G636	PIEVE A NIEVOLE	Toscana	Pistoia	0,000140922620	0,000109390168	0,000131523848	0,000138708551	0,000049516782	0,000141258993	0,000148038840	0,000209872232	0,000137742608	0,000137403764
G713	PISTOIA	Toscana	Pistoia	0,001425604943	0,001508419825	0,002004312321	0,002145293186	0,002549553163	0,001653348761	0,002126219549	0,002431682194	0,001905236622	0,001821026930
G833	PONTE BUGGIANESE	Toscana	Pistoia	0,000135371941	0,000098491943	0,000163280514	0,000152357573	0,000042081847	0,000139910701	0,000141853230	0,000022574971	0,000134987308	0,000128893975
H109	QUARRATA	Toscana	Pistoia	0,000380982673	0,000295253849	0,000512478514	0,000556011463	0,000000000000	0,000398040213	0,000486118464	0,000718551950	0,000456450293	0,000421525127
H744	SAMBUCA PISTOIESE	Toscana	Pistoia	0,000053239500	0,000018428227	0,000034196705	0,000031700132	0,000000000000	0,000071964203	0,000022762898	0,000003246147	0,000036595527	0,000038312787
M377	SAN MARCELLO PITEGLIO	Toscana	Pistoia	0,000176939213	0,000074552640	0,000139458885	0,000190132936	0,000093348462	0,000226888228	0,000130328784	0,000011157819	0,000158013755	0,000146746634
I660	SERRAVALLE PISTOIESE	Toscana	Pistoia	0,000190459959	0,000115019883	0,000210818941	0,000169957637	0,000129567370	0,000204083704	0,000186064778	0,000466675262	0,000192188863	0,000199987378
L522	UZZANO	Toscana	Pistoia	0,000090892010	0,000063108187	0,000103712170	0,000077631247	0,000000000000	0,000088817922	0,000084345421	0,000126415468	0,000084313942	0,000086658171
B626	CANTAGALLO	Toscana	Prato	0,000068667690	0,000040869927	0,000076658874	0,000062835212	0,000031610190	0,000082289436	0,000048050436	0,000049411166	0,000062743332	0,000062711101
B794	CARMIGNANO	Toscana	Prato	0,000215442426	0,000166822062	0,000311565597	0,000310123187	0,000102272920	0,000220623836	0,000231370162	0,000345765873	0,000253577612	0,000233741932
F572	MONTEMURLO	Toscana	Prato	0,000279413236	0,000264383349	0,000361620939	0,000594809068	0,000153070087	0,000276380646	0,000311476601	0,000685719160	0,000387115910	0,000314259011
G754	POGGIO A CAIANO	Toscana	Prato	0,000152937058	0,000122578482	0,000224599216	0,000178004961	0,000065176786	0,000141332836	0,000149663095	0,000200407185	0,000163725781	0,000158716772
G999	PRATO	Toscana	Prato	0,002963053619	0,003513732241	0,004734815462	0,004614217498	0,005131906466	0,003322273159	0,004970653420	0,004891476291	0,004160466794	0,004001295113
L537	VAIANO	Toscana	Prato	0,000152710600	0,000114945457	0,000181524447	0,000191253836	0,000081835303	0,000152032614	0,000158422465	0,000136892482	0,000161722279	0,000151362874
L775	VERNIO	Toscana	Prato	0,000118943987	0,000069452469	0,000128802541	0,000093196601	0,000059387193	0,000130180483	0,000102512203	0,000050250404	0,000104307162	0,000108204648
A006	ABBADIA SAN SALVATORE	Toscana	Siena	0,000136316013	0,000055961556	0,000105020842	0,000150310958	0,000092347803	0,000154721915	0,000104795791	0,000057468871	0,000123155017	0,000113628956
A461	ASCIANO	Toscana	Siena	0,000148288830	0,000070993525	0,000143503188	0,000145795415	0,000043056825	0,000188764122	0,000108391561	0,000050985968	0,000133114967	0,000128666779
B269	BUONCONVENTO	Toscana	Siena	0,000077331336	0,000044550382	0,000066361038	0,000071991207	0,000028791115	0,000077535115	0,000047664376	0,000069625016	0,000065784470	0,000063607202
B984	CASOLE D'ELSA	Toscana	Siena	0,000090471863	0,000059944369	0,000077177463	0,000104898404	0,000041775619	0,000112958129	0,000056678654	0,000027539110	0,000083797263	0,000076395172
C172	CASTELLINA IN CHIANTI	Toscana	Siena	0,000099984116	0,000055657532	0,000061024029	0,000060370711	0,000037454257	0,000091641292	0,000042037108	0,000088476185	0,000069085013	0,000072141913
C227	CASTELNUOVO BERARDENGA	Toscana	Siena	0,000200730616	0,000079359862	0,000158428873	0,000149796034	0,000097400492	0,000235706151	0,000120992624	0,000250322251	0,000163957364	0,000168925031
C313	CASTIGLIONE D'ORCIA	Toscana	Siena	0,000075587519	0,000034159723	0,000049989703	0,000042840426	0,000011501928	0,000089907825	0,000035098131	0,000005373801	0,000051506763	0,000054546836
C587	CETONA	Toscana	Siena	0,000074543121	0,000037111443	0,000044118404	0,000057146274	0,000026866237	0,000076836986	0,000040634701	0,000042820753	0,000055705883	0,000055200607
C608	CHIANCIANO TERME	Toscana	Siena	0,000186705972	0,000203513742	0,000139708365	0,000187007396	0,000099241314	0,000193287022	0,000144696260	0,000165269713	0,000172392511	0,000167265740
C661	CHIUSDINO	Toscana	Siena	0,000068164638	0,000029474132	0,000054813608	0,000049631397	0,000023903116	0,000079583688	0,000028397045	0,000080399855	0,000053160398	0,000054398340
C662	CHIUSI	Toscana	Siena	0,000186721180	0,000133617012	0,000116145673	0,000190449137	0,000076244944	0,000182332187	0,000142824587	0,000176764725	0,000163487320	0,000154029356
C847	COLLE DI VAL D'ELSA	Toscana	Siena	0,000392330686	0,000290572532	0,000393479379	0,000380144353	0,000238367760	0,000394444030	0,000389360611	0,000269283580	0,000372261763	0,000369496622
D858	GAIOLE IN CHIANTI	Toscana	Siena	0,000084628809	0,000037586645	0,000062640757	0,000056630651	0,000025438896	0,000091333243	0,000039020963	0,000103041277	0,000063744241	0,000066239624
M378	MONTALCINO	Toscana	Siena	0,000188142696	0,000110723253	0,000145908481	0,000158667875	0,000138677301	0,000197482232	0,000103244340	0,000134617490	0,000153911931	0,000152243588
F592	MONTEPULCIANO	Toscana	Siena	0,000316221481	0,000248890580	0,000254151423	0,000338210648	0,000198033941	0,000351255236	0,000267877830	0,000322610046	0,000302255644	0,000289642951
F598	MONTERIGGIONI	Toscana	Siena	0,000197443766	0,000087391538	0,000224967974	0,000240331638	0,000095760565	0,000235661303	0,000141581530	0,000292414986	0,000200798707	0,000186930908
F605	MONTERONI D'ARBIA	Toscana	Siena	0,000182724549	0,000105909282	0,000228238051	0,000136726548	0,000077889527	0,000188732104	0,000136985084	0,000353469479	0,000168171754	0,000179202450
F676	MONTICIANO	Toscana	Siena	0,000044026329	0,000022489571	0,000045379784	0,000024850503	0,000013205664	0,000057276812	0,000024193119	0,000004516364	0,000033705337	0,000036811534
F815	MURLO	Toscana	Siena	0,000062646172	0,000036247296	0,000067819913	0,000052497477	0,000019046494	0,000076437534	0,000033054242	0,000070386740	0,000054787091	0,000055590267
G547	PIANCASTAGNAIO	Toscana	Siena	0,000099469440	0,000048345027	0,000091481196	0,000113810411	0,000061704962	0,000105063151	0,000061898080	0,000138885274	0,000093750489	0,000086713648
G602	PIENZA	Toscana	Siena	0,000083041685	0,000052608912	0,000056351907	0,000058060055	0,000023901677	0,000078435076	0,000034891440	0,000039688000	0,000059344556	0,000059795148
G752	POGGIBONSI	Toscana	Siena	0,000514710915	0,000354628093	0,000615735800	0,000560552205	0,000303800157	0,000511708495	0,000532008002	0,000706163756	0,000531485034	0,000521288530
H153	RADDA IN CHIANTI	Toscana	Siena	0,000068536315	0,000037679976	0,000034567936	0,000053033210	0,000016809982	0,000056306583	0,000025919935	0,000004199640	0,000045704612	0,000043133806
H156	RADICOFANI	Toscana	Siena	0,000037421108	0,000021931667	0,000028363653	0,000043154321	0,000010863773	0,000047385970	0,000015857245	0,000002686900	0,000032295031	0,000028485689
H157	RADICONDOLI	Toscana	Siena	0,000035250546	0,000014436369	0,000021777379	0,000023792474	0,000010832909	0,000045898979	0,000013414305	0,000016117318	0,000025430511	0,000026005119
H185	RAPOLANO TERME	Toscana	Siena	0,000134470138	0,000057125162	0,000101695162	0,000098900213	0,000055617444	0,000133316255	0,000082255963	0,000165548512	0,000106002823	0,000108494355
H790	SAN CASCIANO DEI BAGNI	Toscana	Siena	0,000066844824	0,000024491033	0,000033813436	0,000035035503	0,000016633558	0,000061024264	0,000025592747	0,000030906412	0,000041231520	0,000043405027
H875	SAN GIMIGNANO	Toscana	Siena	0,000201316838	0,000209566942	0,000182864555	0,000203560840	0,000082245437	0,000207526422	0,000143076657	0,000187766794	0,000187335602	0,000181643934
I135	SAN QUIRICO D'ORCIA	Toscana	Siena	0,000098856820	0,000049274016	0,000064138872	0,000070661180	0,000028099092	0,000080325575	0,000040686061	0,000070548870	0,000068939822	0,000068335985

Codice catastale	Denominazione	Regione	Provincia	FUNZIONI GENERALI	POLIZIA LOCALE	ISTRUZIONE PUBBLICA	RIFIUTI	TPL	VIABILITÀ E TERRITORIO	SOCIALE	ASILI NIDO	COMPLESSIVO	COMPLESSIVO SENZA RIFIUTI
I445	SARTEANO	Toscana	Siena	0,000104673424	0,000057243060	0,000100934114	0,000103286978	0,000047400360	0,000122950647	0,000074125774	0,000115555095	0,000096537732	0,000094170157
I726	SIENA	Toscana	Siena	0,001178220922	0,001630800798	0,001289589015	0,001293024000	0,001999389275	0,001182269698	0,001172326874	0,001452930975	0,001290992975	0,001290280509
A468	SINALUNGA	Toscana	Siena	0,000262293209	0,000149002866	0,000185414574	0,000238676185	0,000122415372	0,000259486227	0,000210226360	0,000337238765	0,000228218496	0,000224550032
I877	SOVICILLE	Toscana	Siena	0,000195350686	0,000082732318	0,000235526205	0,000172033115	0,000070505638	0,000234328588	0,000148248845	0,000358293168	0,000186292333	0,000191294339
L303	TORRITA DI SIENA	Toscana	Siena	0,000158773487	0,000095342879	0,000125612003	0,000129948025	0,000067268914	0,000152341223	0,000116987727	0,000172958375	0,000132883159	0,000133912778
L384	TREQUANDA	Toscana	Siena	0,000041446753	0,000018456853	0,000031871761	0,000024129965	0,000013897847	0,000047514672	0,000018966792	0,000002404057	0,000028943108	0,000030631515
A475	ASSISI	Umbria	Perugia	0,000567241251	0,000645565497	0,000559773775	0,000643697772	0,000000000000	0,000636015446	0,000560399469	0,000248187323	0,000567671895	0,000541002699
A710	BASTIA UMBRA	Umbria	Perugia	0,000353342678	0,000249408917	0,000351859941	0,000435087672	0,000197528881	0,000323210112	0,000380053732	0,000691664188	0,000375677091	0,000354836392
A832	BETTONA	Umbria	Perugia	0,000096015880	0,000054693064	0,000085911561	0,000065530390	0,000000000000	0,000095064928	0,000061756293	0,000172393877	0,000078295219	0,000082773006
A835	BEVAGNA	Umbria	Perugia	0,000106650098	0,000052021241	0,000087350276	0,000093359681	0,000000000000	0,000115715568	0,000073303477	0,000020193962	0,000085979906	0,000083391146
B504	CAMPELLO SUL CLITUNNO	Umbria	Perugia	0,000075449057	0,000030225008	0,000057534516	0,000070515906	0,000019215382	0,000070827056	0,000034025392	0,000086671648	0,000060324247	0,000056749104
B609	CANNARA	Umbria	Perugia	0,000092486600	0,000050393519	0,000068419603	0,000069900853	0,000040603231	0,000085619236	0,000062450996	0,000008887365	0,000070170765	0,000070265447
B948	CASCIA	Umbria	Perugia	0,000112093419	0,000066673964	0,000063113110	0,000068536425	0,000045290589	0,000139727801	0,000043117518	0,000007920305	0,000077662334	0,000080863621
C252	CASTEL RITALDI	Umbria	Perugia	0,000076172688	0,000037040127	0,000052948035	0,000068508533	0,000025309410	0,000064538287	0,000046678954	0,000063380978	0,000060328094	0,000057458469
C309	CASTIGLIONE DEL LAGO	Umbria	Perugia	0,000315494133	0,000167208390	0,000306902953	0,000309901899	0,000160983951	0,000387415900	0,000252530688	0,000401920105	0,000299778435	0,000296227214
C527	CERRETO DI SPOLETO	Umbria	Perugia	0,000040368293	0,000015036641	0,000021377429	0,000021368722	0,000014150670	0,000046334133	0,000015142071	0,000001943955	0,000025670575	0,000027179627
C742	CITERNA	Umbria	Perugia	0,000072622083	0,000039160451	0,000072078045	0,000067689925	0,000000000000	0,000067560582	0,000051696510	0,000022019007	0,000060766230	0,000058337460
C744	CITTÀ DELLA PIEVE	Umbria	Perugia	0,000162998850	0,000106531431	0,000133085197	0,000149256163	0,000079380286	0,000189169027	0,000127183147	0,000232414840	0,000149143709	0,000149104261
C745	CITTÀ DI CASTELLO	Umbria	Perugia	0,000693629775	0,000408198413	0,000739346348	0,000938773223	0,000412584396	0,000788701379	0,000698010316	0,001140821546	0,000763602231	0,000702153816
C845	COLLAZZONE	Umbria	Perugia	0,000080217399	0,000043754126	0,000067636033	0,000065325640	0,000028782555	0,000086092486	0,000049868540	0,000130049389	0,000068425278	0,000069512604
C990	CORCIANO	Umbria	Perugia	0,000364155190	0,000213351848	0,000461059122	0,000426145199	0,000170426770	0,000406399995	0,000340779343	0,000868251320	0,000396972162	0,000386738522
D108	COSTACCIARO	Umbria	Perugia	0,000041874582	0,000015074337	0,000025895634	0,000021081193	0,000013785213	0,000038504787	0,000018703226	0,000001365832	0,000026062071	0,000027809319
D279	DERUTA	Umbria	Perugia	0,000190738256	0,000118589062	0,000164019157	0,000170413046	0,000091547409	0,000185820884	0,000150453481	0,000225094647	0,000168231796	0,000167466633
D653	FOLIGNO	Umbria	Perugia	0,001137441790	0,001108243958	0,000980120079	0,001410641411	0,000625974157	0,001214487938	0,001169309572	0,001623672686	0,001201970915	0,001128771175
D745	FOSSATO DI VICO	Umbria	Perugia	0,000067444716	0,000040466139	0,000057610724	0,000043672636	0,000000000000	0,000062911513	0,000039718278	0,000005645813	0,000048681816	0,000050438991
D787	FRATTA TODINA	Umbria	Perugia	0,000046098587	0,000020617152	0,000034247041	0,000033485681	0,000000000000	0,000041840835	0,000029068141	0,000004387445	0,000033244277	0,000033159595
E012	GIANO DELL'UMBRIA	Umbria	Perugia	0,000084675417	0,000050489882	0,000072337205	0,000073224179	0,000027089631	0,000087940332	0,000061013711	0,000113024579	0,000073657579	0,000073809612
E229	GUALDO CATTANEO	Umbria	Perugia	0,000124919318	0,000078816503	0,000099500708	0,000100655084	0,000069491442	0,000144464587	0,000102514300	0,000009408330	0,000104705638	0,000106126536
E230	GUALDO TADINO	Umbria	Perugia	0,000276600482	0,000123420763	0,000252215127	0,000281178938	0,000000000000	0,000316774155	0,000248494570	0,000301238795	0,000256330350	0,000247613688
E256	GUBBIO	Umbria	Perugia	0,000616277592	0,000299793611	0,000548790226	0,000561155966	0,000404488918	0,000680816612	0,000575246862	0,000459359935	0,000559662308	0,000559138346
E613	LISCIANO NICCONE	Umbria	Perugia	0,000028565903	0,000007833540	0,000015689363	0,000013099843	0,000000000000	0,000021779537	0,000008420744	0,000001131327	0,000015509061	0,000016354194
E805	MAGIONE	Umbria	Perugia	0,000273732582	0,000156940130	0,000342944375	0,000257026884	0,000140816931	0,000332064169	0,000233442549	0,000353797753	0,000269784763	0,000274260112
E975	MARSCIANO	Umbria	Perugia	0,000306081571	0,000178349781	0,000334588262	0,000359763478	0,000155802952	0,000361591707	0,000290967448	0,000598660519	0,000325560241	0,000313562052
F024	MASSA MARTANA	Umbria	Perugia	0,000090225019	0,000049442301	0,000086629747	0,000081023164	0,000000000000	0,000102265891	0,000060159015	0,000134668417	0,000080076398	0,000079744281
F456	MONTE CASTELLO DI VIBIO	Umbria	Perugia	0,000044705747	0,000018475500	0,000024558412	0,000026630817	0,000000000000	0,000043035379	0,000023316894	0,000003095480	0,000028985252	0,000029811167
F629	MONTE SANTA MARIA TIBERINA	Umbria	Perugia	0,000034970691	0,000015147455	0,000029650791	0,000023361104	0,000000000000	0,000039975797	0,000015665386	0,000039678653	0,000026531424	0,000027643544
F492	MONTEFALCO	Umbria	Perugia	0,000129449196	0,000075592303	0,000077998258	0,000116995717	0,000000000000	0,000128849662	0,000092071635	0,000122607689	0,000105408523	0,000101343840
F540	MONTELEONE DI SPOLETO	Umbria	Perugia	0,000030594782	0,000007864616	0,000017568592	0,000011638238	0,000006553214	0,000037636071	0,000007128713	0,000001555574	0,000017699500	0,000019825737
F685	MONTONE	Umbria	Perugia	0,000048431552	0,000022983853	0,000040852677	0,000033019233	0,000000000000	0,000044438220	0,000022397693	0,000004036314	0,000033864325	0,000034160776
F911	NOCERA UMBRA	Umbria	Perugia	0,000134029584	0,000085157561	0,000113300674	0,000130070652	0,000000000000	0,000174657784	0,000103548889	0,000011325851	0,000117908605	0,000113642267
F935	NORCIA	Umbria	Perugia	0,000153011341	0,000081263019	0,000107518411	0,000103068477	0,000065149228	0,000169936699	0,000073684716	0,000197068150	0,000117705714	0,000122840326
G212	PACIANO	Umbria	Perugia	0,000031606820	0,000012789476	0,000025125217	0,000019200463	0,000000000000	0,000028503478	0,000012662244	0,000001555484	0,000020733987	0,000021271933
G308	PANICALE	Umbria	Perugia	0,000123456074	0,000070491108	0,000101541445	0,000098672610	0,000000000000	0,000130356950	0,000097173159	0,000123375824	0,000103193653	0,000104779594
G359	PASSIGNANO SUL TRASIMENO	Umbria	Perugia	0,000129617396	0,000089903901	0,000098098282	0,000134386260	0,000046636246	0,000151592097	0,000087603273	0,000012100043	0,000112855946	0,000105303305
G478	PERUGIA	Umbria	Perugia	0,002896308074	0,003988687798	0,003565315989	0,004024017660	0,007270230240	0,003297632361	0,004221203991	0,004365376391	0,003805790115	0,003729237848
G601	PIEGARO	Umbria	Perugia	0,000084930781	0,000049850289	0,000090476459	0,000054918081	0,000000000000	0,000100630516	0,000055233586	0,000066452220	0,000069199733	0,000074209608
G618	PIETRALUNGA	Umbria	Perugia	0,000059075890	0,000029625632	0,000045332946	0,000044212525	0,000000000000	0,000069352480	0,000031719884	0,000009187731	0,000044510746	0,000044615359
G758	POGGIODOMO	Umbria	Perugia	0,000017766094	0,000001945305	0,000001200658	0,000003326703	0,000000000000	0,000016266781	0,000001934040	0,000000158781	0,000006870497	0,000008113629
H015	PRECI	Umbria	Perugia	0,000039711828	0,000010749415	0,000014211782	0,000017252585	0,000000000000	0,000047956610	0,000009557673	0,000002969818	0,000022146937	0,000023863832
H935	SAN GIUSTINO	Umbria	Perugia	0,000200224732	0,000125879466	0,000233105553	0,000171606790	0,000000000000	0,000203995456	0,000179289022	0,000297173903	0,000186294803	0,000191447227
I263	SANT'ANATOLIA DI NARCO	Umbria	Perugia	0,000026953037	0,000010939450	0,000011797873	0,000017809203	0,000007014940	0,000024757319	0,000007028049	0,000001414160	0,000016507419	0,000016050765
I522	SCHEGGIA E PASCELUPO	Umbria	Perugia	0,000048496114	0,000016753095	0,000026222652	0,000023135987	0,000015566584	0,000053092257	0,000021141466	0,000002821114	0,000030282275	0,000032789129
I523	SCHEGGINO	Umbria	Perugia	0,000025493324	0,000007612377	0,000011282957	0,000010519579	0,000000000000	0,000022979430	0,000005994784	0,000001131328	0,000013418288	0,000014435130
I585	SELLANO	Umbria	Perugia	0,000042985946	0,000013513657	0,000023558258	0,000019119506	0,000000000000	0,000057666711	0,000016868484	0,000003393980	0,000026987707	0,000029747802
I727	SIGILLO	Umbria	Perugia	0,000066118195	0,000031747863	0,000047221337	0,000042733797	0,000000000000	0,000057855503	0,000035376587	0,000003496161	0,000044865376	0,000045613115
I888	SPELLO	Umbria	Perugia	0,000163496969	0,000086941135	0,000139799470	0,000161132456	0,000084795035	0,000185012291	0,000131117601	0,000198688135	0,000150836324	0,000147224533
I921	SPOLETO	Umbria	Perugia	0,000790036454	0,000701279510	0,000667766671	0,000808307961	0,000443457657	0,000866083815	0,000802342100	0,000895764115	0,000776403825	0,000765212140
L188	TODI	Umbria	Perugia	0,000320109740	0,000195205622	0,000262859435	0,000295651619	0,000403048392	0,000385526686	0,000276889810	0,000358031097	0,000303009639	0,000305590766
L216	TORGIANO	Umbria	Perugia	0,000153665875	0,000080464601	0,000124027790	0,000106779138	0,000000000000	0,000133848650	0,000098479004	0,000233800592	0,000119691086	0,000124220482
L397	TREVI	Umbria	Perugia	0,000206954160	0,000110972728	0,000145437667	0,000238662499	0,000000000000	0,000194283835	0,000130496067	0,000060473874	0,000174719154	0,000152288402
L466	TUORO SUL TRASIMENO	Umbria	Perugia	0,000093330346	0,000054854695	0,000070472978	0,000088365904	0,000000000000	0,000093584515	0,000061322603	0,000008732700	0,000075138699	0,000070498714

Codice catastale	Denominazione	Regione	Provincia	FUNZIONI GENERALI	POLIZIA LOCALE	ISTRUZIONE PUBBLICA	RIFIUTI	TPL	VIABILITÀ E TERRITORIO	SOCIALE	ASILI NIDO	COMPLESSIVO	COMPLESSIVO SENZA RIFIUTI
D786	UMBERTIDE	Umbria	Perugia	0,000300568578	0,000145518342	0,000328950383	0,000341859913	0,000000000000	0,000344757060	0,000268738282	0,000209672934	0,000291221838	0,000273458455
L573	VALFABBRICA	Umbria	Perugia	0,000076031328	0,000047268170	0,000079631339	0,000067659759	0,000000000000	0,000082253232	0,000052164143	0,000008199872	0,000064260866	0,000063068565
L627	VALLO DI NERA	Umbria	Perugia	0,000023692921	0,000004870004	0,000009243378	0,000007656900	0,000003346234	0,000019221658	0,000004805191	0,000000282825	0,000011312985	0,000012595507
L653	VALTOPINA	Umbria	Perugia	0,000042252899	0,000016891013	0,000035145849	0,000024638524	0,000000000000	0,000041202578	0,000021521835	0,000001738082	0,000028708269	0,000030135900
A045	ACQUASPARTA	Umbria	Terni	0,000110087930	0,000060464523	0,000109620649	0,000088321346	0,000044363302	0,000113344366	0,000073687232	0,000007582904	0,000089574104	0,000090013560
A207	ALLERONA	Umbria	Terni	0,000049134232	0,000027295877	0,000034648150	0,000032024553	0,000000000000	0,000054887042	0,000026379692	0,000030574563	0,000036124087	0,000037562167
A242	ALVIANO	Umbria	Terni	0,000043172671	0,000019532079	0,000027711973	0,000020079119	0,000008871621	0,000038836107	0,000019005478	0,000002771155	0,000026577764	0,000028857431
A262	AMELIA	Umbria	Terni	0,000230231241	0,000148978505	0,000201092226	0,000214936246	0,000127861459	0,000251521846	0,000191647739	0,000130907573	0,000206217078	0,000203158472
A439	ARRONE	Umbria	Terni	0,000077993631	0,000038137164	0,000046492218	0,000049795553	0,000017738753	0,000069910208	0,000039882899	0,000004399785	0,000052120666	0,000052936295
A490	ATTIGLIANO	Umbria	Terni	0,000048118254	0,000028456833	0,000035561096	0,000032940856	0,000000000000	0,000043749102	0,000030571225	0,000012367073	0,000034977857	0,000035692418
M258	AVIGLIANO UMBRO	Umbria	Terni	0,000064232172	0,000034768602	0,000057567706	0,000041786025	0,000016613890	0,000065567280	0,000034926126	0,000003946615	0,000047223190	0,000049130499
A691	BASCHI	Umbria	Terni	0,000077232307	0,000043944450	0,000080670548	0,000047033325	0,000000000000	0,000079503882	0,000040047130	0,000078648155	0,000059558676	0,000063952457
B446	CALVI DELL'UMBRIA	Umbria	Terni	0,000053690432	0,000024024247	0,000033777560	0,000029738805	0,000000000000	0,000054088710	0,000027932765	0,000002943393	0,000035158490	0,000037059667
C117	CASTEL GIORGIO	Umbria	Terni	0,000059727068	0,000027772230	0,000039291056	0,000055120236	0,000000000000	0,000055721513	0,000033475143	0,000003636919	0,000044984562	0,000041429058
C289	CASTEL VISCARDO	Umbria	Terni	0,000069611778	0,000036674304	0,000053603469	0,000056315783	0,000000000000	0,000067573148	0,000043562654	0,000061469115	0,000054913710	0,000054421876
D454	FABRO	Umbria	Terni	0,000084612483	0,000037513905	0,000062528081	0,000054785352	0,000000000000	0,000070384572	0,000043603422	0,000082361414	0,000059811274	0,000061574323
D538	FERENTILLO	Umbria	Terni	0,000062064564	0,000026378410	0,000043186413	0,000028817819	0,000010613902	0,000062753183	0,000027311196	0,000005079620	0,000039311541	0,000042992645
D570	FICULLE	Umbria	Terni	0,000051982070	0,000021151693	0,000036587855	0,000031212465	0,000017842688	0,000058307040	0,000026180860	0,000031747297	0,000037308659	0,000039447149
E045	GIOVE	Umbria	Terni	0,000058122394	0,000025448627	0,000038730761	0,000030639205	0,000019763380	0,000046468611	0,000028380528	0,000002936535	0,000036809432	0,000038973892
E241	GUARDEA	Umbria	Terni	0,000052657983	0,000024224923	0,000037231684	0,000029525090	0,000009465879	0,000049951438	0,000025392913	0,000061050134	0,000037032819	0,000039666462
E729	LUGNANO IN TEVERINA	Umbria	Terni	0,000042081920	0,000020635761	0,000028269922	0,000029113518	0,000011170173	0,000042888853	0,000022187115	0,000003273109	0,000029932584	0,000030219905
F457	MONTECASTRILLI	Umbria	Terni	0,000103936744	0,000059575137	0,000108307439	0,000091690988	0,000000000000	0,000110215144	0,000074328996	0,000008888942	0,000087330709	0,000085801163
F462	MONTECCHIO	Umbria	Terni	0,000048376565	0,000024611747	0,000025066964	0,000030783776	0,000011716208	0,000051607137	0,000025850058	0,000002761279	0,000033059783	0,000033858186
F510	MONTEFRANCO	Umbria	Terni	0,000042919648	0,000016278625	0,000026080911	0,000023812555	0,000000000000	0,000034988319	0,000018696721	0,000047689226	0,000027995784	0,000029463223
F513	MONTEGABBIONE	Umbria	Terni	0,000038928289	0,000014284114	0,000024748955	0,000019119572	0,000016650644	0,000042589712	0,000020788875	0,000013459825	0,000026147166	0,000028612383
F543	MONTELEONE D'ORVIETO	Umbria	Terni	0,000046980383	0,000020105078	0,000031329996	0,000025842869	0,000011100632	0,000044198877	0,000022383644	0,000042520376	0,000032100939	0,000034296214
F844	NARNI	Umbria	Terni	0,000336210778	0,000194792913	0,000321104307	0,000300525331	0,000242019599	0,000401234367	0,000317966383	0,000356297482	0,000317838058	0,000323911207
G148	ORVIETO	Umbria	Terni	0,000445557852	0,000343714744	0,000359765651	0,000474290259	0,000469850940	0,000468299370	0,000348073903	0,000548490449	0,000427213916	0,000410699956
G189	OTRICOLI	Umbria	Terni	0,000050247329	0,000023392847	0,000033034701	0,000032037275	0,000011261991	0,000048842889	0,000027797060	0,000003952693	0,000034705526	0,000035641524
G344	PARRANO	Umbria	Terni	0,000024598897	0,000006810856	0,000011927595	0,000010822359	0,000005353978	0,000025761442	0,000008025509	0,000008121911	0,000014444736	0,000015715433
G432	PENNA IN TEVERINA	Umbria	Terni	0,000035440417	0,000014927296	0,000017793368	0,000016994119	0,000009647161	0,000029247164	0,000016219911	0,000001920318	0,000021074447	0,000022505790
G790	POLINO	Umbria	Terni	0,000020579819	0,000003200643	0,000002884480	0,000003425875	0,000000000000	0,000014259603	0,000003367007	0,000000707079	0,000007754238	0,000009272588
G881	PORANO	Umbria	Terni	0,000047031144	0,000026511389	0,000040717520	0,000034543316	0,000016176192	0,000041082972	0,000027909200	0,000051165574	0,000037019057	0,000037887524
H857	SAN GEMINI	Umbria	Terni	0,000094768083	0,000049443555	0,000088240836	0,000075827265	0,000054683863	0,000092086261	0,000070943873	0,000008340929	0,000077201262	0,000077683247
I381	SAN VENANZO	Umbria	Terni	0,000056402320	0,000028451436	0,000031557763	0,000045032150	0,000000000000	0,000082746364	0,000032689370	0,000004524254	0,000043899403	0,000043502045
I981	STRONCONE	Umbria	Terni	0,000100391815	0,000062284840	0,000086203654	0,000076134017	0,000043316730	0,000112884812	0,000073511925	0,000008049043	0,000081496954	0,000083378224
L117	TERNI	Umbria	Terni	0,001786433863	0,002023874366	0,001919736649	0,002125345598	0,003099828583	0,002069371186	0,002869845841	0,001370216963	0,002137119655	0,002141249889
A083	AGORDO	Veneto	Belluno	0,000101074300	0,000158756866	0,000056476997	0,000081973860	0,000000000000	0,000101944211	0,000058041341	0,000157930482	0,000086588299	0,000088207002
A121	ALANO DI PIAVE	Veneto	Belluno	0,000067886920	0,000036466275	0,000065143411	0,000037067263	0,000000000000	0,000065607609	0,000038945317	0,000005910746	0,000047969842	0,000051794369
A206	ALLEGHE	Veneto	Belluno	0,000070272070	0,000047156715	0,000030374995	0,000028876613	0,000000000000	0,000056912435	0,000019071004	0,000024511770	0,000039119364	0,000042712429
M375	ALPAGO	Veneto	Belluno	0,000166109982	0,000081189282	0,000133525369	0,000142962003	0,000061380281	0,000174942911	0,000097707555	0,000132824509	0,000135717005	0,000133175525
A443	ARSIÈ	Veneto	Belluno	0,000067152893	0,000032091390	0,000046036844	0,000048768430	0,000000000000	0,000084881790	0,000034711047	0,000003519563	0,000049632207	0,000049935213
A501	AURONZO DI CADORE	Veneto	Belluno	0,000141521855	0,000096095512	0,000067382464	0,000091373072	0,000053275126	0,000155598208	0,000056095895	0,000005398949	0,000095993324	0,000097614067
A757	BELLUNO	Veneto	Belluno	0,000644167471	0,000716946516	0,000585068873	0,000630876022	0,001470942239	0,000755745988	0,000741223266	0,000494301952	0,000687884719	0,000707882859
A982	BORCA DI CADORE	Veneto	Belluno	0,000040338387	0,000019471426	0,000010666893	0,000027297291	0,000000000000	0,000043127562	0,000011532493	0,000002356983	0,000024723210	0,000023820245
M421	BORGO VALBELLUNA	Veneto	Belluno	0,000297832834	0,000174197612	0,000289823920	0,000229683237	0,000148750285	0,000326182460	0,000232039666	0,000108711603	0,000251538184	0,000259204703
B375	CALALZO DI CADORE	Veneto	Belluno	0,000059313016	0,000029254918	0,000034711145	0,000041266229	0,000000000000	0,000057544662	0,000029532178	0,000004096098	0,000040436783	0,000040145821
B574	CANALE D'AGORDO	Veneto	Belluno	0,000048128022	0,000019203198	0,000021359426	0,000024811170	0,000000000000	0,000050409424	0,000015621549	0,000002545489	0,000028481726	0,000029769325
C458	CENCENIGHE AGORDINO	Veneto	Belluno	0,000043989307	0,000017224492	0,000022927653	0,000027333081	0,000000000000	0,000039964582	0,000017846766	0,000056030519	0,000029558810	0,000030339576
C577	CESIOMAGGIORE	Veneto	Belluno	0,000093007412	0,000051637918	0,000070820296	0,000071585229	0,000000000000	0,000097365168	0,000060595533	0,000009066822	0,000070893300	0,000070650578
C630	CHIES D'ALPAGO	Veneto	Belluno	0,000048371341	0,000016786194	0,000035259460	0,000029513030	0,000000000000	0,000049530406	0,000019047817	0,000002147122	0,000031803102	0,000032606439
C672	CIBIANA DI CADORE	Veneto	Belluno	0,000026891811	0,000008985080	0,000010282748	0,000008541923	0,000000000000	0,000022140530	0,000005693960	0,000000565663	0,000012973300	0,000014527787
C872	COLLE SANTA LUCIA	Veneto	Belluno	0,000029004777	0,000004788235	0,000006643272	0,000009082224	0,000000000000	0,000020912950	0,000004035147	0,000001131357	0,000012380645	0,000013537701
C920	COMELICO SUPERIORE	Veneto	Belluno	0,000076907596	0,000031694573	0,000043229476	0,000046567316	0,000000000000	0,000090312312	0,000030034522	0,000005657380	0,000050577702	0,000051984509
A266	CORTINA D'AMPEZZO	Veneto	Belluno	0,000289445775	0,000233271321	0,000093386841	0,000245224934	0,000118969303	0,000290356862	0,000112480179	0,000012155274	0,000204924984	0,000190788123
D247	DANTA DI CADORE	Veneto	Belluno	0,000023257544	0,000005168858	0,000014673996	0,000010094706	0,000000000000	0,000017811899	0,000005299456	0,000001115160	0,000012418480	0,000013233639
D330	DOMEGGE DI CADORE	Veneto	Belluno	0,000065284729	0,000027281818	0,000039390827	0,000046416717	0,000000000000	0,000065643801	0,000034316077	0,000004558316	0,000045139621	0,000044691627
D470	FALCADE	Veneto	Belluno	0,000091337234	0,000062003648	0,000036264490	0,000048552826	0,000036964419	0,000100476112	0,000031090412	0,000018499996	0,000058185449	0,000061564486
D530	FELTRE	Veneto	Belluno	0,000388737664	0,000352261616	0,000348242227	0,000373368860	0,000252176510	0,000439193829	0,000427987035	0,000446248727	0,000386794471	0,000391504055
D686	FONZASO	Veneto	Belluno	0,000078171621	0,000031522508	0,000062142009	0,000043409681	0,000000000000	0,000070490514	0,000047979546	0,000005637774	0,000052864893	0,000056181696
E113	GOSALDO	Veneto	Belluno	0,000033884791	0,000009443990	0,000013683880	0,000013690976	0,000000000000	0,000036449883	0,000008120968	0,000000420480	0,000018229954	0,000019822187

Codice catastale	Denominazione	Regione	Provincia	FUNZIONI GENERALI	POLIZIA LOCALE	ISTRUZIONE PUBBLICA	RIFIUTI	TPL	VIABILITÀ E TERRITORIO	SOCIALE	ASILI NIDO	COMPLESSIVO	COMPLESSIVO SENZA RIFIUTI
E490	LA VALLE AGORDINA	Veneto	Belluno	0,000040105546	0,000012749475	0,000017783112	0,000024301619	0,000000000000	0,000038167438	0,000015535411	0,000001579143	0,000024359721	0,000024380103
E429	LAMON	Veneto	Belluno	0,000077903153	0,000038288819	0,000043215591	0,000044377226	0,000000000000	0,000082072175	0,000043351580	0,000006283298	0,000051759406	0,000054349009
E588	LIMANA	Veneto	Belluno	0,000111996530	0,000059465222	0,000121111767	0,000066303705	0,000032305942	0,000110419281	0,000078420038	0,000014217995	0,000084726619	0,000091189212
E622	LIVINALLONGO DEL COL DI LANA	Veneto	Belluno	0,000089783002	0,000049423145	0,000035637101	0,000029209310	0,000000000000	0,000088229867	0,000019761811	0,000004764313	0,000046941055	0,000053161192
M342	LONGARONE	Veneto	Belluno	0,000110814704	0,000143704570	0,000100690181	0,000111844754	0,000000000000	0,000121512571	0,000081951436	0,000118748824	0,000105493119	0,000103265023
E687	LORENZAGO DI CADORE	Veneto	Belluno	0,000027130157	0,000008819026	0,000014078300	0,000011730783	0,000007331329	0,000027585340	0,000006915668	0,000001833595	0,000015461211	0,000016769812
E708	LOZZO DI CADORE	Veneto	Belluno	0,000042199624	0,000014826150	0,000028838711	0,000025204581	0,000000000000	0,000039493721	0,000019365013	0,000001476629	0,000027332943	0,000028079553
G169	OSPITALE DI CADORE	Veneto	Belluno	0,000017300840	0,000002998909	0,000004827879	0,000003909115	0,000000000000	0,000014009159	0,000003640154	0,000000565663	0,000007486013	0,000008740756
G404	PEDAVENA	Veneto	Belluno	0,000109494399	0,000045946289	0,000083964732	0,000076163975	0,000037516912	0,000092647291	0,000067967752	0,000009802694	0,000078460231	0,000079265737
G442	PERAROLO DI CADORE	Veneto	Belluno	0,000021149875	0,000007238684	0,000007206805	0,000008134639	0,000000000000	0,000020111004	0,000004438238	0,000001131445	0,000010811228	0,000011750152
G642	PIEVE DI CADORE	Veneto	Belluno	0,000106905538	0,000084887270	0,000061542338	0,000100634885	0,000063956156	0,000111719147	0,000059942992	0,000010962727	0,000086030433	0,000080907323
B662	PONTE NELLE ALPI	Veneto	Belluno	0,000174257481	0,000081030558	0,000168717157	0,000102878795	0,000000000000	0,000172376415	0,000128285962	0,000017678736	0,000129428836	0,000138742352
M332	QUERO VAS	Veneto	Belluno	0,000076609672	0,000039831630	0,000071454447	0,000051689891	0,000000000000	0,000073418315	0,000047102364	0,000007364738	0,000056776404	0,000058560707
H327	RIVAMONTE AGORDINO	Veneto	Belluno	0,000029619051	0,000007652107	0,000014835725	0,000015044127	0,000006487639	0,000028658642	0,000007846443	0,000001242398	0,000017047188	0,000017749844
H379	ROCCA PIETORE	Veneto	Belluno	0,000070015658	0,000034437507	0,000022950643	0,000031263620	0,000000000000	0,000073650211	0,000019639251	0,000003334398	0,000039116462	0,000041871168
H938	SAN GREGORIO NELLE ALPI	Veneto	Belluno	0,000043905299	0,000019534430	0,000030148255	0,000023721709	0,000000000000	0,000040173446	0,000021740969	0,000002159357	0,000028251683	0,000029840757
I063	SAN NICOLÒ DI COMELICO	Veneto	Belluno	0,000021758745	0,000004625681	0,000011500408	0,000008149614	0,000000000000	0,000018751085	0,000004389470	0,000001660261	0,000011162745	0,000012219724
I088	SAN PIETRO DI CADORE	Veneto	Belluno	0,000051995889	0,000020561284	0,000032600156	0,000031077491	0,000020333500	0,000057202441	0,000021752370	0,000002089358	0,000034834913	0,000036152983
I347	SAN TOMASO AGORDINO	Veneto	Belluno	0,000030608375	0,000009327522	0,000012281278	0,000015324115	0,000000000000	0,000029671182	0,000008159567	0,000006877708	0,000017269405	0,000017951795
I392	SAN VITO DI CADORE	Veneto	Belluno	0,000091042955	0,000041300651	0,000043156021	0,000059387214	0,000033730103	0,000099562645	0,000028056058	0,000076201444	0,000061952715	0,000062852670
I206	SANTA GIUSTINA	Veneto	Belluno	0,000141263451	0,000068780578	0,000118007854	0,000074652187	0,000000000000	0,000132409349	0,000107206006	0,000016072883	0,000100110898	0,000109041586
C919	SANTO STEFANO DI CADORE	Veneto	Belluno	0,000077799516	0,000040789707	0,000045177325	0,000055188051	0,000000000000	0,000084603538	0,000034122646	0,000006361626	0,000053849786	0,000053380335
I563	SEDICO	Veneto	Belluno	0,000206293815	0,000132501174	0,000225965491	0,000117277934	0,000000000000	0,000201711276	0,000161129737	0,000384494421	0,000173182329	0,000192793090
I592	SELVA DI CADORE	Veneto	Belluno	0,000043064817	0,000017455636	0,000014873909	0,000013072712	0,000000000000	0,000041954366	0,000007069959	0,000001111466	0,000021089567	0,000023901809
I626	SEREN DEL GRAPPA	Veneto	Belluno	0,000069186066	0,000029091787	0,000043866878	0,000034957264	0,000000000000	0,000068304971	0,000034660256	0,000004553079	0,000044003399	0,000047176702
I866	SOSPIROLO	Veneto	Belluno	0,000071408330	0,000037796986	0,000076329505	0,000047015539	0,000000000000	0,000076055671	0,000046486907	0,000006200244	0,000055216831	0,000058093770
I876	SOVERZENE	Veneto	Belluno	0,000019335145	0,000003745269	0,000004996399	0,000005768592	0,000000000000	0,000011823044	0,000004687307	0,000000602557	0,000008341584	0,000009244166
I673	SOVRAMONTE	Veneto	Belluno	0,000047531736	0,000018119656	0,000031508163	0,000018742951	0,000000000000	0,000049467011	0,000019686674	0,000001555539	0,000028514755	0,000031942617
L030	TAIBON AGORDINO	Veneto	Belluno	0,000053165582	0,000021978515	0,000038439506	0,000036947941	0,000000000000	0,000054851000	0,000023184189	0,000003432158	0,000036767915	0,000036704763
L040	TAMBRE	Veneto	Belluno	0,000050579311	0,000036350111	0,000028616520	0,000034443081	0,000000000000	0,000050036286	0,000021387970	0,000003493171	0,000034474340	0,000034485306
M374	VAL DI ZOLDO	Veneto	Belluno	0,000130100604	0,000053931951	0,000051398208	0,000078087925	0,000049832985	0,000149541269	0,000046956624	0,000006105539	0,000083099632	0,000084857693
L584	VALLADA AGORDINA	Veneto	Belluno	0,000027121803	0,000005731904	0,000015336824	0,000011528681	0,000004820022	0,000025548837	0,000005891207	0,000012601611	0,000015288811	0,000016607831
L590	VALLE DI CADORE	Veneto	Belluno	0,000058523536	0,000026848562	0,000027304969	0,000038699965	0,000000000000	0,000062446166	0,000028478130	0,000003459460	0,000038884381	0,000038949073
L890	VIGO DI CADORE	Veneto	Belluno	0,000049197333	0,000020965444	0,000023367431	0,000031260002	0,000000000000	0,000055604860	0,000020020834	0,000003818227	0,000032099950	0,000032394596
M108	VODO CADORE	Veneto	Belluno	0,000037433319	0,000010505587	0,000015235227	0,000021809235	0,000000000000	0,000035173999	0,000010820912	0,000001837472	0,000021626259	0,000021562073
M124	VOLTAGO AGORDINO	Veneto	Belluno	0,000037300075	0,000011517488	0,000017088427	0,000019913694	0,000000000000	0,000035444640	0,000011651866	0,000001470847	0,000021565978	0,000022145584
M189	ZOPPÈ DI CADORE	Veneto	Belluno	0,000018278960	0,000002361497	0,000001926338	0,000003169798	0,000000000000	0,000009105333	0,000003179989	0,000000141393	0,000006389358	0,000007518751
A001	ABANO TERME	Veneto	Padova	0,000609268351	0,000627493219	0,000382962599	0,000581516412	0,000232752828	0,000508436007	0,000428948683	0,000616288035	0,000521728358	0,000500755244
A075	AGNA	Veneto	Padova	0,000072987741	0,000039851107	0,000055088851	0,000057655125	0,000000000000	0,000060645384	0,000043217362	0,000074005660	0,000055935129	0,000055331770
A161	ALBIGNASEGO	Veneto	Padova	0,000391049293	0,000300617723	0,000503119027	0,000439194104	0,000170543463	0,000383694984	0,000435444250	0,000310815221	0,000407534849	0,000396429066
A296	ANGUILLARA VENETA	Veneto	Padova	0,000091878243	0,000052886918	0,000045408499	0,000065495375	0,000000000000	0,000081891579	0,000059644892	0,000006348158	0,000063768496	0,000063162722
A434	ARQUÀ PETRARCA	Veneto	Padova	0,000054487112	0,000027367287	0,000033863922	0,000031834929	0,000000000000	0,000039079298	0,000020876799	0,000011360030	0,000033537477	0,000034134716
A438	ARRE	Veneto	Padova	0,000047245941	0,000024124979	0,000036177244	0,000033964948	0,000008514285	0,000037619426	0,000023831528	0,000003797671	0,000033027400	0,000032698517
A458	ARZERGRANDE	Veneto	Padova	0,000091351697	0,000056896241	0,000058397282	0,000072281120	0,000000000000	0,000077203465	0,000060308030	0,000166268036	0,000073113467	0,000073405447
A568	BAGNOLI DI SOPRA	Veneto	Padova	0,000075999228	0,000061005617	0,000057087158	0,000061053474	0,000014312446	0,000068211518	0,000051100542	0,000020892833	0,000059671231	0,000059186353
A613	BAONE	Veneto	Padova	0,000070071643	0,000039450269	0,000047876890	0,000055502964	0,000000000000	0,000061841177	0,000041704083	0,000081082391	0,000054022792	0,000053503560
A637	BARBONA	Veneto	Padova	0,000022849692	0,000006715533	0,000005719668	0,000008699426	0,000000000000	0,000015125435	0,000006966257	0,000000923497	0,000010847698	0,000011601293
A714	BATTAGLIA TERME	Veneto	Padova	0,000084178734	0,000047421254	0,000039420098	0,000060998046	0,000017746179	0,000061290682	0,000058158586	0,000132147064	0,000062692458	0,000063286843
A906	BOARA PISANI	Veneto	Padova	0,000094681945	0,000029728417	0,000036169026	0,000045156085	0,000000000000	0,000049584198	0,000030081300	0,000003694463	0,000047687203	0,000048575097
M402	BORGO VENETO	Veneto	Padova	0,000152103676	0,000088158110	0,000132504674	0,000130264289	0,000000000000	0,000132110100	0,000100377871	0,000017576028	0,000118855194	0,000114852986
B031	BORGORICCO	Veneto	Padova	0,000160928954	0,000107273964	0,000122006301	0,000113149699	0,000000000000	0,000140028953	0,000114403460	0,000028159003	0,000119613705	0,000121881220
B106	BOVOLENTA	Veneto	Padova	0,000074002224	0,000040821275	0,000048554467	0,000053737884	0,000000000000	0,000064524266	0,000046430552	0,000007778827	0,000052736243	0,000052384877
B213	BRUGINE	Veneto	Padova	0,000123226524	0,000079496892	0,000096082621	0,000099043823	0,000000000000	0,000110204394	0,000095479535	0,000118979708	0,000100314933	0,000100760827
B345	CADONEGHE	Veneto	Padova	0,000247388390	0,000191902721	0,000301767779	0,000242493231	0,000000000000	0,000230048134	0,000264894281	0,000414115119	0,000248292916	0,000250327393
B564	CAMPO SAN MARTINO	Veneto	Padova	0,000105780015	0,000070511230	0,000092570941	0,000079457124	0,000022451670	0,000088785513	0,000076848328	0,000014201047	0,000081993623	0,000082883404
B524	CAMPODARSEGO	Veneto	Padova	0,000256653808	0,000196453597	0,000205857532	0,000186054788	0,000069735825	0,000234766342	0,000202153784	0,000044917566	0,000202155449	0,000207803416
B531	CAMPODORO	Veneto	Padova	0,000060620368	0,000030104141	0,000043324749	0,000034453137	0,000009532512	0,000044020618	0,000027820638	0,000005900414	0,000038604139	0,000040060273
B563	CAMPOSAMPIERO	Veneto	Padova	0,000205855363	0,000266845906	0,000219809650	0,000225701078	0,000000000000	0,000216054229	0,000214478216	0,000267117823	0,000215169777	0,000211475491
B589	CANDIANA	Veneto	Padova	0,000052995447	0,000028838794	0,000039724247	0,000028863822	0,000000000000	0,000045411415	0,000029048295	0,000005886781	0,000035151099	0,000037356619
B749	CARCERI	Veneto	Padova	0,000039009974	0,000020208628	0,000028624767	0,000021469891	0,000000000000	0,000029809810	0,000018639896	0,000046641289	0,000026558614	0,000028343693
B795	CARMIGNANO DI BRENTA	Veneto	Padova	0,000129487995	0,000115552927	0,000105576804	0,000093685787	0,000000000000	0,000116451777	0,000106039535	0,000193028134	0,000109111085	0,000114522141

Codice catastale	Denominazione	Regione	Provincia	FUNZIONI GENERALI	POLIZIA LOCALE	ISTRUZIONE PUBBLICA	RIFIUTI	TPL	VIABILITÀ E TERRITORIO	SOCIALE	ASILI NIDO	COMPLESSIVO	COMPLESSIVO SENZA RIFIUTI
B848	CARTURA	Veneto	Padova	0,000086810360	0,000051745132	0,000058094263	0,000074767032	0,000000000000	0,000074089869	0,000056261355	0,000038473599	0,000066543595	0,000063658887
B877	CASALE DI SCODOSIA	Veneto	Padova	0,000100167337	0,000059780157	0,000088139310	0,000084755030	0,000000000000	0,000087821630	0,000067408189	0,000022572454	0,000078962548	0,000076930598
B912	CASALSERUGO	Veneto	Padova	0,000099328474	0,000063765547	0,000073350041	0,000080308081	0,000000000000	0,000086133700	0,000077500680	0,000123240917	0,000081244421	0,000081572881
C057	CASTELBALDO	Veneto	Padova	0,000041254701	0,000019898157	0,000026543216	0,000024861852	0,000000000000	0,000032479180	0,000020070125	0,000002308426	0,000026413681	0,000026958048
C544	CERVARESE SANTA CROCE	Veneto	Padova	0,000107250260	0,000068165490	0,000091450405	0,000074441009	0,000000000000	0,000090282853	0,000077786172	0,000062919846	0,000082136031	0,000084835376
C713	CINTO EUGANEO	Veneto	Padova	0,000056814264	0,000023023586	0,000038927569	0,000028979789	0,000000000000	0,000042939966	0,000024157806	0,000002659445	0,000034243334	0,000036089739
C743	CITTADELLA	Veneto	Padova	0,000331975880	0,000479475796	0,000385704485	0,000380990580	0,000178221385	0,000356373270	0,000387885937	0,000450337394	0,000372957864	0,000370140059
C812	CODEVIGO	Veneto	Padova	0,000136654036	0,000074488843	0,000104866288	0,000084360784	0,000000000000	0,000121392758	0,000087359209	0,000015463721	0,000096000080	0,000100083040
C964	CONSELVE	Veneto	Padova	0,000190206302	0,000161003337	0,000152415602	0,000188565824	0,000032076643	0,000162881527	0,000159546882	0,000292676223	0,000173575293	0,000168316749
D040	CORREZZOLA	Veneto	Padova	0,000106028596	0,000065399265	0,000085789719	0,000061360687	0,000000000000	0,000099702220	0,000078568188	0,000150935606	0,000082219558	0,000089536663
D226	CURTAROLO	Veneto	Padova	0,000130784106	0,000086915737	0,000100792511	0,000092218659	0,000022987941	0,000112032901	0,000096742421	0,000017842989	0,000098407632	0,000100578668
M300	DUE CARRARE	Veneto	Padova	0,000174345297	0,000104863202	0,000121107504	0,000148121692	0,000000000000	0,000138726907	0,000116085231	0,000187035229	0,000137270436	0,000133463912
D442	ESTE	Veneto	Padova	0,000302718412	0,000394925024	0,000270584534	0,000372086462	0,000000000000	0,000301853391	0,000303081512	0,000417644176	0,000317326164	0,000298116743
D679	FONTANIVA	Veneto	Padova	0,000135735776	0,000095065603	0,000109388125	0,000103660761	0,000000000000	0,000122145830	0,000110688565	0,000184235392	0,000113064628	0,000116363420
D879	GALLIERA VENETA	Veneto	Padova	0,000124803103	0,000087450044	0,000111109796	0,000101775396	0,000000000000	0,000106560117	0,000101109797	0,000050132949	0,000101614404	0,000101557929
D889	GALZIGNANO TERME	Veneto	Padova	0,000089459201	0,000039694336	0,000075143701	0,000069634883	0,000000000000	0,000090167358	0,000055404784	0,000115962967	0,000071896802	0,000072690262
D956	GAZZO	Veneto	Padova	0,000081581823	0,000051597845	0,000063123110	0,000047357795	0,000000000000	0,000075779929	0,000049563977	0,000015074789	0,000057310321	0,000060801578
E145	GRANTORTO	Veneto	Padova	0,000084734725	0,000054310675	0,000074231410	0,000054950292	0,000000000000	0,000071899437	0,000055962483	0,000013254854	0,000061987501	0,000064456091
E146	GRANZE	Veneto	Padova	0,000046980140	0,000023922524	0,000033171097	0,000028770208	0,000000000000	0,000036798851	0,000022213016	0,000004317467	0,000030611842	0,000031257870
E515	LEGNARO	Veneto	Padova	0,000178616903	0,000127549986	0,000146907393	0,000137267086	0,000000000000	0,000145267949	0,000116729698	0,000027678235	0,000134935137	0,000134117111
E592	LIMENA	Veneto	Padova	0,000175975355	0,000171193272	0,000137913987	0,000131371920	0,000000000000	0,000137348045	0,000112676810	0,000146246640	0,000137733419	0,000139964976
E684	LOREGGIA	Veneto	Padova	0,000132131741	0,000093475048	0,000129079468	0,000087206905	0,000000000000	0,000120205493	0,000094633685	0,000023425503	0,000101611016	0,000106663848
E709	LOZZO ATESTINO	Veneto	Padova	0,000071942462	0,000038603462	0,000053886084	0,000046800390	0,000000000000	0,000061467413	0,000038945088	0,000110157732	0,000053502016	0,000055852886
F011	MASERÀ DI PADOVA	Veneto	Padova	0,000154046667	0,000110110986	0,000141259311	0,000131776742	0,000042548105	0,000138370614	0,000123834442	0,000043903806	0,000129083595	0,000128138864
F013	MASI	Veneto	Padova	0,000048834243	0,000023380771	0,000030975386	0,000031157684	0,000005921313	0,000037923907	0,000021642688	0,000065773318	0,000033885059	0,000034841797
F033	MASSANZAGO	Veneto	Padova	0,000102810384	0,000069615585	0,000096059776	0,000064650399	0,000016293605	0,000092204804	0,000077734215	0,000097964198	0,000081539349	0,000087463841
F092	MEGLIADINO SAN VITALE	Veneto	Padova	0,000051300978	0,000024085797	0,000033107984	0,000028990127	0,000000000000	0,000038453216	0,000025123234	0,000053590830	0,000034066627	0,000035847417
F148	MERLARA	Veneto	Padova	0,000061445066	0,000032944248	0,000046089298	0,000047886016	0,000000000000	0,000053045184	0,000035994158	0,000003231773	0,000044737447	0,000043632958
F161	MESTRINO	Veneto	Padova	0,000198956741	0,000129479187	0,000166115904	0,000148344570	0,000000000000	0,000180386911	0,000157548856	0,000229840347	0,000162744458	0,000167795809
F382	MONSELICE	Veneto	Padova	0,000311182020	0,000373846163	0,000322275339	0,000415587134	0,000000000000	0,000322685100	0,000322753040	0,000334544658	0,000337876914	0,000310616865
F394	MONTAGNANA	Veneto	Padova	0,000190281215	0,000146788275	0,000156678947	0,000180270442	0,000000000000	0,000166251430	0,000145393531	0,000159700480	0,000163026515	0,000156977500
F529	MONTEGROTTO TERME	Veneto	Padova	0,000358460535	0,000287270855	0,000234746512	0,000241498655	0,000000000000	0,000261216545	0,000215063982	0,000151899349	0,000253435085	0,000257622278
F962	NOVENTA PADOVANA	Veneto	Padova	0,000189897485	0,000142274944	0,000204670347	0,000188424666	0,000043395013	0,000171104427	0,000182153829	0,000162537263	0,000178820922	0,000175452015
G167	OSPEDALETTO EUGANEO	Veneto	Padova	0,000108359284	0,000066216456	0,000087229806	0,000092584826	0,000000000000	0,000093172475	0,000081044400	0,000011907036	0,000085260733	0,000082691507
G224	PADOVA	Veneto	Padova	0,003954060078	0,007588024849	0,004315701831	0,005508753110	0,011006203556	0,004143238597	0,005465643919	0,005993324601	0,005223618290	0,005123595550
G461	PERNUMIA	Veneto	Padova	0,000073006987	0,000045341259	0,000055210841	0,000069814782	0,000000000000	0,000063150164	0,000048151483	0,000093707255	0,000061316264	0,000058335060
G534	PIACENZA D'ADIGE	Veneto	Padova	0,000034698992	0,000017794120	0,000019015537	0,000021517287	0,000000000000	0,000028214802	0,000018104977	0,000002886755	0,000022349412	0,000022641313
G587	PIAZZOLA SUL BRENTA	Veneto	Padova	0,000192723167	0,000127736122	0,000200880093	0,000156025055	0,000000000000	0,000176651747	0,000172483923	0,000293471723	0,000172252830	0,000177945388
G688	PIOMBINO DESE	Veneto	Padova	0,000167664380	0,000118406107	0,000139027528	0,000131609966	0,000000000000	0,000149567412	0,000132981633	0,000028523530	0,000132738439	0,000133134297
G693	PIOVE DI SACCO	Veneto	Padova	0,000366966583	0,000328028829	0,000286710938	0,000320572471	0,000000000000	0,000322775535	0,000356842875	0,000348586307	0,000322131937	0,000322678984
G802	POLVERARA	Veneto	Padova	0,000061564261	0,000037899322	0,000071173721	0,000040344174	0,000007976777	0,000053655827	0,000038923125	0,000142958381	0,000052594645	0,000056892000
G823	PONSO	Veneto	Padova	0,000055025711	0,000029831606	0,000039830308	0,000038848170	0,000000000000	0,000043845756	0,000029381814	0,000005239343	0,000038061861	0,000037786031
G855	PONTE SAN NICOLÒ	Veneto	Padova	0,000239809509	0,000174671995	0,000196594034	0,000204566858	0,000097323132	0,000205969041	0,000206064059	0,000301102368	0,000208935462	0,000210467929
G850	PONTELONGO	Veneto	Padova	0,000070188717	0,000044241088	0,000051341633	0,000052780522	0,000018786541	0,000060195110	0,000053462658	0,000009042370	0,000053582676	0,000053864065
G963	POZZONOVO	Veneto	Padova	0,000074833271	0,000040947881	0,000056857820	0,000067576071	0,000000000000	0,000064003917	0,000048277683	0,000073703860	0,000060351516	0,000057817206
H622	ROVOLON	Veneto	Padova	0,000116524886	0,000060782407	0,000093542940	0,000063009648	0,000012957619	0,000090971577	0,000063669262	0,000039439389	0,000078154357	0,000083466985
H625	RUBANO	Veneto	Padova	0,000300555050	0,000229068692	0,000268176084	0,000255613230	0,000055237985	0,000257960578	0,000252931277	0,000378662398	0,000262197613	0,000264507355
H655	SACCOLONGO	Veneto	Padova	0,000096695297	0,000056334521	0,000071262495	0,000081697708	0,000016939485	0,000078179474	0,000060288747	0,000011333075	0,000072925349	0,000069848084
H893	SAN GIORGIO DELLE PERTICHE	Veneto	Padova	0,000172013405	0,000127267814	0,000136627416	0,000119984569	0,000000000000	0,000154889841	0,000140701558	0,000028400421	0,000132694696	0,000137153295
H897	SAN GIORGIO IN BOSCO	Veneto	Padova	0,000115605943	0,000075912022	0,000106859331	0,000069853468	0,000021198392	0,000103713250	0,000080640822	0,000020871967	0,000086237091	0,000091984319
I008	SAN MARTINO DI LUPARI	Veneto	Padova	0,000232824776	0,000157677389	0,000267396220	0,000167156406	0,000000000000	0,000203258508	0,000182802022	0,000131381662	0,000192208638	0,000200996737
I107	SAN PIETRO IN GU	Veneto	Padova	0,000084516107	0,000051287164	0,000062877562	0,000057348815	0,000000000000	0,000070165682	0,000057880841	0,000008793287	0,000060799260	0,000062009645
I120	SAN PIETRO VIMINARIO	Veneto	Padova	0,000064534843	0,000035829416	0,000044764848	0,000048406387	0,000000000000	0,000053271998	0,000035911864	0,000009132020	0,000045744224	0,000044810361
I275	SANT'ANGELO DI PIOVE DI SACCO	Veneto	Padova	0,000128231995	0,000087490565	0,000141400177	0,000127614052	0,000000000000	0,000112290593	0,000100335121	0,000224440038	0,000120235026	0,000117646530
I319	SANT'ELENA	Veneto	Padova	0,000051630567	0,000028206164	0,000049457757	0,000040770649	0,000000000000	0,000042107939	0,000026517767	0,000086705402	0,000041534222	0,000041802077
I375	SANT'URBANO	Veneto	Padova	0,000048266593	0,000022834365	0,000047456150	0,000038457273	0,000007766947	0,000042804974	0,000027514812	0,000051120748	0,000038765684	0,000038873871
I207	SANTA GIUSTINA IN COLLE	Veneto	Padova	0,000118185592	0,000088801361	0,000090153229	0,000077298388	0,000000000000	0,000111700670	0,000097913356	0,000169616328	0,000096066217	0,000102649803
I418	SAONARA	Veneto	Padova	0,000182085048	0,000122157668	0,000157471515	0,000152525886	0,000032917255	0,000158668471	0,000152508413	0,000157249345	0,000153813011	0,000154264523
I595	SELVAZZANO DENTRO	Veneto	Padova	0,000350413499	0,000276884293	0,000346223855	0,000413540307	0,000205494589	0,000333700207	0,000415968541	0,000444886978	0,000368224065	0,000352327533
I799	SOLESINO	Veneto	Padova	0,000125172255	0,000076970106	0,000079747317	0,000150571637	0,000000000000	0,000105573649	0,000108952568	0,000015973194	0,000109332132	0,000094865683
I938	STANGHELLA	Veneto	Padova	0,000092331553	0,000048062865	0,000055992048	0,000080066294	0,000000000000	0,000078259826	0,000057859512	0,000113524134	0,000072113802	0,000069324139

Codice catastale	Denominazione	Regione	Provincia	FUNZIONI GENERALI	POLIZIA LOCALE	ISTRUZIONE PUBBLICA	RIFIUTI	TPL	VIABILITÀ E TERRITORIO	SOCIALE	ASILI NIDO	COMPLESSIVO	COMPLESSIVO SENZA RIFIUTI
L100	TEOLO	Veneto	Padova	0,000180939973	0,000078872067	0,000180961809	0,000143852228	0,000000000000	0,000174281192	0,000120037456	0,000055505097	0,000143227808	0,000143008767
L132	TERRASSA PADOVANA	Veneto	Padova	0,000054971841	0,000032621229	0,000043340859	0,000037358865	0,000010690954	0,000045833343	0,000029108412	0,000007903469	0,000038964359	0,000039527551
L199	TOMBOLO	Veneto	Padova	0,000140394557	0,000105777168	0,000124372187	0,000090216303	0,000000000000	0,000127930443	0,000113828541	0,000020028021	0,000108007562	0,000114248577
L270	TORREGLIA	Veneto	Padova	0,000130846587	0,000072192961	0,000065770961	0,000089518237	0,000000000000	0,000099914984	0,000088196273	0,000194499068	0,000095436721	0,000097512872
L349	TREBASELEGHE	Veneto	Padova	0,000218743770	0,000156138718	0,000192560718	0,000153304283	0,000000000000	0,000200048596	0,000189582172	0,000117419282	0,000176146572	0,000184159442
L414	TRIBANO	Veneto	Padova	0,000085543964	0,000049207753	0,000054378364	0,000071332611	0,000000000000	0,000073699352	0,000057501752	0,000112519928	0,000067751206	0,000066494881
L497	URBANA	Veneto	Padova	0,000052004599	0,000024289122	0,000055394949	0,000037419285	0,000000000000	0,000042651019	0,000026198231	0,000012139021	0,000038375013	0,000038710274
L710	VEGGIANO	Veneto	Padova	0,000089407659	0,000056974855	0,000085403079	0,000056000349	0,000008662861	0,000077656929	0,000052373147	0,000194333255	0,000072220150	0,000077909911
L805	VESCOVANA	Veneto	Padova	0,000047089999	0,000019518650	0,000024668530	0,000033790997	0,000000000000	0,000035912626	0,000021585933	0,000003694229	0,000030299563	0,000029074799
L878	VIGHIZZOLO D'ESTE	Veneto	Padova	0,000028465888	0,000010268812	0,000016260984	0,000018716920	0,000000000000	0,000021581116	0,000009263816	0,000001962950	0,000017329721	0,000016843104
L892	VIGODARZERE	Veneto	Padova	0,000209899560	0,000159286102	0,000191682547	0,000154551812	0,000070222833	0,000198567661	0,000187290383	0,000223225500	0,000180716371	0,000189894664
L900	VIGONZA	Veneto	Padova	0,000400038013	0,000296491932	0,000322096400	0,000323838045	0,000000000000	0,000358922200	0,000378035430	0,000309181822	0,000337944752	0,000342893258
L934	VILLA DEL CONTE	Veneto	Padova	0,000102145130	0,000068728514	0,000082862404	0,000059194650	0,000000000000	0,000090317897	0,000071857977	0,000013229808	0,000073268282	0,000078205186
L937	VILLA ESTENSE	Veneto	Padova	0,000051128467	0,000027599537	0,000044719920	0,000044716658	0,000000000000	0,000041566020	0,000028798064	0,000045862324	0,000040513848	0,000039039540
L947	VILLAFRANCA PADOVANA	Veneto	Padova	0,000175226723	0,000125755720	0,000157333309	0,000131069735	0,000049148201	0,000161339461	0,000149002971	0,000028156032	0,000142458659	0,000146453792
L979	VILLANOVA DI CAMPOSAMPIERO	Veneto	Padova	0,000102841399	0,000069610939	0,000085851542	0,000067105781	0,000000000000	0,000094669682	0,000078215963	0,000017114705	0,000077564083	0,000081232761
M103	VO'	Veneto	Padova	0,000091030029	0,000041525757	0,000051003578	0,000066915100	0,000000000000	0,000066440519	0,000045223025	0,000022531213	0,000060459052	0,000058194328
A059	ADRIA	Veneto	Rovigo	0,000333914457	0,000311416015	0,000294059924	0,000438570927	0,000000000000	0,000362920835	0,000373983375	0,000323130142	0,000352609988	0,000322455660
A400	ARIANO NEL POLESINE	Veneto	Rovigo	0,000099051734	0,000069157245	0,000051899807	0,000096777718	0,000035950326	0,000104225701	0,000071985198	0,000012067885	0,000081246880	0,000075798801
A435	ARQUÀ POLESINE	Veneto	Rovigo	0,000067452308	0,000031747427	0,000033499966	0,000063394880	0,000000000000	0,000054560857	0,000034385857	0,000017775217	0,000048709439	0,000043557918
A539	BADIA POLESINE	Veneto	Rovigo	0,000190241403	0,000185681363	0,000125413340	0,000203750027	0,000000000000	0,000172389876	0,000172131889	0,000156285908	0,000172476078	0,000161505457
A574	BAGNOLO DI PO	Veneto	Rovigo	0,000035875631	0,000013562668	0,000018017741	0,000020052371	0,000000000000	0,000029752150	0,000018581710	0,000007433558	0,000022210001	0,000022966878
A795	BERGANTINO	Veneto	Rovigo	0,000060919757	0,000031862175	0,000042808112	0,000051876247	0,000000000000	0,000049026374	0,000035043328	0,000039834082	0,000045955348	0,000043878349
B069	BOSARO	Veneto	Rovigo	0,000042262071	0,000019091789	0,000021040918	0,000028858574	0,000000000000	0,000029520380	0,000019739117	0,000003462991	0,000026516000	0,000025694246
B432	CALTO	Veneto	Rovigo	0,000025930520	0,000010610940	0,000008071221	0,000015727653	0,000000000000	0,000017665078	0,000008999912	0,000006931103	0,000014458521	0,000014013321
B578	CANARO	Veneto	Rovigo	0,000066384763	0,000031695206	0,000051885651	0,000047437188	0,000000000000	0,000057863584	0,000037339783	0,000017343193	0,000047582228	0,000047633106
B582	CANDA	Veneto	Rovigo	0,000028543685	0,000009435323	0,000010720583	0,000013954666	0,000004648359	0,000020936561	0,000010038666	0,000001616045	0,000015512453	0,000016058911
C122	CASTELGUGLIELMO	Veneto	Rovigo	0,000041769814	0,000020511773	0,000030875167	0,000029058161	0,000000000000	0,000033631229	0,000023511530	0,000004387570	0,000028961410	0,000028927470
C207	CASTELMASSA	Veneto	Rovigo	0,000085907682	0,000055677120	0,000052397620	0,000083488942	0,000000000000	0,000070200765	0,000061099748	0,000096731364	0,000070697266	0,000066210061
C215	CASTELNOVO BARIANO	Veneto	Rovigo	0,000061198547	0,000031573868	0,000046254284	0,000048421340	0,000000000000	0,000057331054	0,000034840651	0,000083339481	0,000048182575	0,000048098818
C461	CENESELLI	Veneto	Rovigo	0,000043029105	0,000021704903	0,000022157331	0,000029762236	0,000006646519	0,000036675700	0,000022006491	0,000003347824	0,000028647179	0,000028256027
C500	CEREGNANO	Veneto	Rovigo	0,000079760135	0,000040134362	0,000043838138	0,000067853250	0,000000000000	0,000067456809	0,000051625982	0,000005771036	0,000057942168	0,000054465449
C987	CORBOLA	Veneto	Rovigo	0,000058477543	0,000028106453	0,000029766006	0,000054837951	0,000000000000	0,000046837033	0,000031485894	0,000003231784	0,000042064961	0,000037584310
D105	COSTA DI ROVIGO	Veneto	Rovigo	0,000065873595	0,000032007745	0,000030256202	0,000056789689	0,000000000000	0,000048695268	0,000033159524	0,000004156067	0,000044864772	0,000040681618
D161	CRESPINO	Veneto	Rovigo	0,000047787148	0,000022182025	0,000023027277	0,000034147657	0,000000000000	0,000042445689	0,000027109525	0,000013518777	0,000032514725	0,000031941907
D568	FICAROLO	Veneto	Rovigo	0,000059742112	0,000028379713	0,000034458753	0,000064092511	0,000012436801	0,000047945215	0,000034762206	0,000030222556	0,000047437093	0,000041594521
D577	FIESSO UMBERTIANO	Veneto	Rovigo	0,000090500006	0,000046971155	0,000046542938	0,000078285574	0,000000000000	0,000078656056	0,000058896856	0,000026058563	0,000066819221	0,000062796927
D776	FRASSINELLE POLESINE	Veneto	Rovigo	0,000038962054	0,000018392696	0,000013502450	0,000023167617	0,000009081951	0,000031445368	0,000018469550	0,000002308795	0,000023653070	0,000023823363
D788	FRATTA POLESINE	Veneto	Rovigo	0,000062070035	0,000031477456	0,000035789955	0,000046640884	0,000009857039	0,000050097968	0,000035083907	0,000036403493	0,000044206978	0,000043353185
D855	GAIBA	Veneto	Rovigo	0,000032728803	0,000013218134	0,000014670427	0,000020643854	0,000000000000	0,000023164340	0,000011925681	0,000001269865	0,000019233227	0,000018738392
D942	GAVELLO	Veneto	Rovigo	0,000040647913	0,000018649759	0,000026356607	0,000023904444	0,000000000000	0,000033840956	0,000020597415	0,000002424107	0,000026185235	0,000026985316
E008	GIACCIANO CON BARUCHELLA	Veneto	Rovigo	0,000055206196	0,000025760144	0,000028271895	0,000039778950	0,000008632981	0,000043759765	0,000029019640	0,000002770104	0,000036676373	0,000035588017
E240	GUARDA VENETA	Veneto	Rovigo	0,000032200941	0,000012356271	0,000016258645	0,000022531286	0,000000000000	0,000025700049	0,000014348910	0,000002424049	0,000020490889	0,000019775136
E522	LENDINARA	Veneto	Rovigo	0,000202692742	0,000139378861	0,000138890795	0,000230898010	0,000000000000	0,000190968008	0,000195627187	0,000200490960	0,000188084388	0,000173065753
E689	LOREO	Veneto	Rovigo	0,000077957819	0,000040496889	0,000041176201	0,000060119594	0,000000000000	0,000069506577	0,000053299664	0,000005772270	0,000055765219	0,000054237743
E761	LUSIA	Veneto	Rovigo	0,000074976550	0,000042300512	0,000046858661	0,000067340315	0,000000000000	0,000062373883	0,000047540514	0,000006926152	0,000056222169	0,000052322023
F095	MELARA	Veneto	Rovigo	0,000047034289	0,000023229163	0,000034892380	0,000033176853	0,000000000000	0,000037434029	0,000023912799	0,000003116481	0,000032235951	0,000031905891
F994	OCCHIOBELLO	Veneto	Rovigo	0,000217938199	0,000147959231	0,000181716143	0,000212154722	0,000085784194	0,000201519758	0,000179920215	0,000374181302	0,000200718480	0,000196706749
G323	PAPOZZE	Veneto	Rovigo	0,000043606079	0,000018775130	0,000023215716	0,000034486875	0,000006002910	0,000034186119	0,000021870946	0,000001506904	0,000029511424	0,000027766080
G525	PETTORAZZA GRIMANI	Veneto	Rovigo	0,000039419010	0,000017262870	0,000021636974	0,000024613952	0,000000000000	0,000030881912	0,000019863530	0,000002078390	0,000024939039	0,000025053076
G673	PINCARA	Veneto	Rovigo	0,000033365573	0,000012476924	0,000013574572	0,000020002169	0,000000000000	0,000026318908	0,000014860272	0,000007370955	0,000020064567	0,000020086456
G782	POLESELLA	Veneto	Rovigo	0,000089360260	0,000046525944	0,000046753189	0,000059886249	0,000000000000	0,000073513955	0,000056891154	0,000101575090	0,000063806273	0,000065181383
G836	PONTECCHIO POLESINE	Veneto	Rovigo	0,000048016012	0,000026656219	0,000035879883	0,000028198050	0,000000000000	0,000039375369	0,000023196362	0,000005650079	0,000031718307	0,000032953181
G923	PORTO TOLLE	Veneto	Rovigo	0,000226765449	0,000175764717	0,000150725862	0,000276489697	0,000000000000	0,000248890672	0,000169104491	0,000254215992	0,000213558639	0,000191482988
G926	PORTO VIRO	Veneto	Rovigo	0,000307326764	0,000227191446	0,000180583066	0,000345257773	0,000000000000	0,000283830370	0,000260618332	0,000207356376	0,000271116666	0,000245108630
H573	ROSOLINA	Veneto	Rovigo	0,000202373602	0,000199232890	0,000130652266	0,000239676541	0,000066228164	0,000286066208	0,000118886522	0,000157458959	0,000193353236	0,000177103436
H620	ROVIGO	Veneto	Rovigo	0,000881005913	0,001022122576	0,000761310743	0,001315565590	0,001301539408	0,000937576019	0,001051353228	0,000942169937	0,001037399953	0,000939821940
H689	SALARA	Veneto	Rovigo	0,000037164922	0,000015684667	0,000023498680	0,000021758624	0,000000000000	0,000025810052	0,000015474134	0,000000923599	0,000022560082	0,000022841226
H768	SAN BELLINO	Veneto	Rovigo	0,000033215218	0,000014434860	0,000013100417	0,000022752264	0,000005790402	0,000024706461	0,000013983930	0,000001962394	0,000020476172	0,000019677740
H996	SAN MARTINO DI VENEZZE	Veneto	Rovigo	0,000084366671	0,000044569202	0,000063860773	0,000065201299	0,000000000000	0,000070545566	0,000053355863	0,000007389324	0,000061763751	0,000060557890
I953	STIENTA	Veneto	Rovigo	0,000071841420	0,000037532244	0,000042998636	0,000067475754	0,000000000000	0,000062785253	0,000045246825	0,000093083049	0,000057835467	0,000054453741

Codice catastale	Denominazione	Regione	Provincia	FUNZIONI GENERALI	POLIZIA LOCALE	ISTRUZIONE PUBBLICA	RIFIUTI	TPL	VIABILITÀ E TERRITORIO	SOCIALE	ASILI NIDO	COMPLESSIVO	COMPLESSIVO SENZA RIFIUTI
L026	TAGLIO DI PO	Veneto	Rovigo	0,000176827688	0,000100311827	0,000097805318	0,000163215515	0,000000000000	0,000164557411	0,000131692748	0,000134195007	0,000141793632	0,000134279028
L359	TRECENTA	Veneto	Rovigo	0,000065780722	0,000046367446	0,000042664089	0,000061092878	0,000000000000	0,000058843415	0,000044451386	0,000051020858	0,000053342623	0,000050623903
L939	VILLADOSE	Veneto	Rovigo	0,000104273318	0,000057202638	0,000060116377	0,000086364124	0,000000000000	0,000086252218	0,000069055897	0,000107095946	0,000079688556	0,000077346827
L967	VILLAMARZANA	Veneto	Rovigo	0,000029448817	0,000017225481	0,000020220039	0,000028859468	0,000000000000	0,000026818431	0,000013956406	0,000002382862	0,000022520114	0,000020296326
L985	VILLANOVA DEL GHEBBO	Veneto	Rovigo	0,000050425696	0,000023296530	0,000034769130	0,000048811539	0,000000000000	0,000038724301	0,000027385046	0,000039347951	0,000039037998	0,000035609527
L988	VILLANOVA MARCHESANA	Veneto	Rovigo	0,000029781849	0,000009687186	0,000011160674	0,000018268924	0,000000000000	0,000022778391	0,000011483261	0,000001962461	0,000017253261	0,000016896975
A237	ALTIVOLE	Veneto	Treviso	0,000131524420	0,000078744600	0,000114713565	0,000066436680	0,000000000000	0,000112741511	0,000088861062	0,000021971444	0,000091369782	0,000100116090
A360	ARCADE	Veneto	Treviso	0,000083371025	0,000055163253	0,000069085048	0,000061477265	0,000016096696	0,000071280567	0,000052496999	0,000011450489	0,000062655256	0,000063068484
A471	ASOLO	Veneto	Treviso	0,000190403227	0,000114062236	0,000146483265	0,000093655476	0,000062887796	0,000151766648	0,000129703077	0,000260025838	0,000138756405	0,000154577406
B061	BORSO DEL GRAPPA	Veneto	Treviso	0,000139225676	0,000076079880	0,000118539859	0,000075050678	0,000000000000	0,000120818465	0,000077195401	0,000030013687	0,000094891350	0,000101851280
B128	BREDA DI PIAVE	Veneto	Treviso	0,000131517399	0,000091438066	0,000124544620	0,000102841875	0,000000000000	0,000124599308	0,000100950808	0,000044501377	0,000107138952	0,000108646327
B349	CAERANO DI SAN MARCO	Veneto	Treviso	0,000140714855	0,000091195921	0,000129823847	0,000100312227	0,000000000000	0,000122735569	0,000115800963	0,000020203088	0,000110087009	0,000113515915
B678	CAPPELLA MAGGIORE	Veneto	Treviso	0,000088679449	0,000055869934	0,000058708782	0,000044892479	0,000026302118	0,000078514850	0,000063298276	0,000011088057	0,000060943297	0,000066573780
B744	CARBONERA	Veneto	Treviso	0,000192799987	0,000139220305	0,000168273855	0,000142973553	0,000080003507	0,000177836971	0,000167821269	0,000028405951	0,000157246030	0,000162252687
B879	CASALE SUL SILE	Veneto	Treviso	0,000219756063	0,000154129045	0,000259144912	0,000162303513	0,000000000000	0,000205134759	0,000172999110	0,000287773153	0,000191825023	0,000202180905
B965	CASIER	Veneto	Treviso	0,000209310443	0,000142582301	0,000179393461	0,000145573309	0,000071791813	0,000176731711	0,000164107577	0,000026386206	0,000161764832	0,000167444673
C073	CASTELCUCCO	Veneto	Treviso	0,000055810177	0,000028488519	0,000040707482	0,000030899681	0,000000000000	0,000043861158	0,000025397513	0,000015189172	0,000035940831	0,000037709221
C111	CASTELFRANCO VENETO	Veneto	Treviso	0,000612910162	0,000824459186	0,000679272050	0,000556055139	0,000000000000	0,000620218738	0,000658061195	0,000483822408	0,000604062158	0,000620902590
C190	CASTELLO DI GODEGO	Veneto	Treviso	0,000137149498	0,000078600514	0,000107091690	0,000074723676	0,000000000000	0,000114189311	0,000098196473	0,000021726824	0,000095227757	0,000102420404
C384	CAVASO DEL TOMBA	Veneto	Treviso	0,000074933452	0,000033501208	0,000048630846	0,000036705306	0,000000000000	0,000061204434	0,000037986172	0,000006232744	0,000046234342	0,000049577042
C580	CESSALTO	Veneto	Treviso	0,000087114303	0,000048368440	0,000064052380	0,000044736093	0,000000000000	0,000073775510	0,000050365861	0,000012821793	0,000057404598	0,000061848596
C614	CHIARANO	Veneto	Treviso	0,000074920231	0,000042371909	0,000068571112	0,000049463934	0,000000000000	0,000062648550	0,000046127933	0,000009605887	0,000054316934	0,000056019323
C689	CIMADOLMO	Veneto	Treviso	0,000076052157	0,000041291728	0,000054549142	0,000041453341	0,000000000000	0,000059448596	0,000047448666	0,000033121310	0,000051288377	0,000054738420
C735	CISON DI VALMARINO	Veneto	Treviso	0,000077342318	0,000035818889	0,000048608016	0,000039159161	0,000000000000	0,000061123727	0,000035883511	0,000005343354	0,000047128553	0,000049924145
C815	CODOGNÈ	Veneto	Treviso	0,000103236134	0,000062804720	0,000078987554	0,000050476281	0,000017312320	0,000090622828	0,000075894606	0,000014552636	0,000071587777	0,000078993501
C848	COLLE UMBERTO	Veneto	Treviso	0,000100081535	0,000055262591	0,000066279147	0,000050285893	0,000000000000	0,000087842433	0,000068433768	0,000012261779	0,000066600981	0,000072324168
C957	CONEGLIANO	Veneto	Treviso	0,000626635807	0,000789527062	0,000557225872	0,000593973870	0,000411484621	0,000556578215	0,000689426623	0,000776137507	0,000620397728	0,000629666980
C992	CORDIGNANO	Veneto	Treviso	0,000128998351	0,000083143678	0,000137998083	0,000074014558	0,000000000000	0,000117741739	0,000102835143	0,000035200961	0,000099453172	0,000108376809
D030	CORNUDA	Veneto	Treviso	0,000134981633	0,000077339981	0,000087586462	0,000086322032	0,000000000000	0,000102791076	0,000090787072	0,000018339492	0,000092549735	0,000094734357
C670	CROCETTA DEL MONTELLO	Veneto	Treviso	0,000119033999	0,000068776677	0,000095228978	0,000074584879	0,000000000000	0,000103663610	0,000088166514	0,000016317099	0,000086414556	0,000090564301
D505	FARRA DI SOLIGO	Veneto	Treviso	0,000161004385	0,000099037764	0,000145187265	0,000100139273	0,000000000000	0,000148562930	0,000126502823	0,000024404445	0,000121448760	0,000128923937
D654	FOLLINA	Veneto	Treviso	0,000101342611	0,000047184179	0,000057528592	0,000050069539	0,000000000000	0,000078647273	0,000054017276	0,000008311659	0,000061608648	0,000065656464
D674	FONTANELLE	Veneto	Treviso	0,000109909521	0,000072120818	0,000087055773	0,000054560175	0,000000000000	0,000101419429	0,000081492500	0,000145066315	0,000082270883	0,000091991551
D680	FONTE	Veneto	Treviso	0,000102313001	0,000066955165	0,000094363143	0,000071879491	0,000000000000	0,000094684630	0,000084571077	0,000020705272	0,000080750648	0,000083862570
D794	FREGONA	Veneto	Treviso	0,000072109739	0,000040722934	0,000058826576	0,000033936770	0,000000000000	0,000069499816	0,000038861208	0,000010397506	0,000048077685	0,000053038191
D854	GAIARINE	Veneto	Treviso	0,000110430384	0,000097157454	0,000117940658	0,000069736309	0,000000000000	0,000103480864	0,000092795514	0,000045402033	0,000090209554	0,000097391385
E021	GIAVERA DEL MONTELLO	Veneto	Treviso	0,000104614234	0,000059609781	0,000103276996	0,000059336064	0,000000000000	0,000087630230	0,000072288692	0,000014305829	0,000075601559	0,000081307350
E071	GODEGA DI SANT'URBANO	Veneto	Treviso	0,000119105598	0,000070704312	0,000085823750	0,000056246344	0,000000000000	0,000102381395	0,000086218230	0,000015155461	0,000080074969	0,000088433838
E092	GORGO AL MONTICANO	Veneto	Treviso	0,000086941879	0,000045347867	0,000049878810	0,000044301698	0,000000000000	0,000072828711	0,000052157316	0,000155627639	0,000060884725	0,000066701903
E373	ISTRANA	Veneto	Treviso	0,000169235284	0,000111789068	0,000146759837	0,000100500588	0,000000000000	0,000145435826	0,000119013526	0,000026095977	0,000122763405	0,000130573002
E692	LORIA	Veneto	Treviso	0,000159566819	0,000109315044	0,000159259588	0,000088539386	0,000029092470	0,000142672108	0,000115536530	0,000030957127	0,000119504466	0,000130366738
E893	MANSUÈ	Veneto	Treviso	0,000089306148	0,000056063977	0,000074258725	0,000045676100	0,000000000000	0,000084162953	0,000065205087	0,000016861993	0,000063633024	0,000069932152
E940	MARENO DI PIAVE	Veneto	Treviso	0,000172099774	0,000114256281	0,000134049546	0,000090621932	0,000000000000	0,000157308989	0,000132996775	0,000043948175	0,000123548662	0,000135099064
F009	MASER	Veneto	Treviso	0,000107673069	0,000063336381	0,000083622413	0,000059444425	0,000000000000	0,000094872829	0,000073145353	0,000015761775	0,000074980248	0,000080430075
F012	MASERADA SUL PIAVE	Veneto	Treviso	0,000164569973	0,000104239479	0,000164912064	0,000091352130	0,000000000000	0,000146403171	0,000122965893	0,000022940708	0,000121925475	0,000132650331
F088	MEDUNA DI LIVENZA	Veneto	Treviso	0,000057804179	0,000034004003	0,000043826876	0,000029264139	0,000000000000	0,000051328725	0,000036886656	0,000099325234	0,000042614119	0,000047297173
F190	MIANE	Veneto	Treviso	0,000086282366	0,000038815910	0,000048408399	0,000035525910	0,000000000000	0,000074561643	0,000045070258	0,000006809930	0,000051196542	0,000056693659
F269	MOGLIANO VENETO	Veneto	Treviso	0,000479742357	0,000343323521	0,000540524075	0,000490115972	0,000196894582	0,000454745204	0,000490491777	0,000689965583	0,000478410909	0,000474304877
F332	MONASTIER DI TREVISO	Veneto	Treviso	0,000088422979	0,000066476862	0,000096533652	0,000068703358	0,000022794967	0,000093623460	0,000057651574	0,000015381286	0,000073712333	0,000075469436
F360	MONFUMO	Veneto	Treviso	0,000041828624	0,000015972506	0,000033184469	0,000017201152	0,000000000000	0,000030175797	0,000016262917	0,000002193848	0,000024259923	0,000026736076
F443	MONTEBELLUNA	Veneto	Treviso	0,000523037493	0,000633480931	0,000636607974	0,000474041540	0,000303110437	0,000572192736	0,000625022672	0,000475482866	0,000545310500	0,000570311013
F725	MORGANO	Veneto	Treviso	0,000086965925	0,000058566406	0,000074565084	0,000055042561	0,000000000000	0,000072408718	0,000052710157	0,000010001272	0,000062214899	0,000064730891
F729	MORIAGO DELLA BATTAGLIA	Veneto	Treviso	0,000059751257	0,000047260607	0,000044719264	0,000031657952	0,000000000000	0,000048540058	0,000034284313	0,000006859123	0,000040338591	0,000043383682
F770	MOTTA DI LIVENZA	Veneto	Treviso	0,000205485814	0,000221587620	0,000145812300	0,000136039985	0,000000000000	0,000177267816	0,000170616499	0,000025334625	0,000158288915	0,000166093641
F872	NERVESA DELLA BATTAGLIA	Veneto	Treviso	0,000151463803	0,000080871662	0,000139262933	0,000098339168	0,000000000000	0,000128092582	0,000102305634	0,000151767511	0,000115817524	0,000121948775
F999	ODERZO	Veneto	Treviso	0,000393555534	0,000359221074	0,000312021275	0,000255656655	0,000000000000	0,000333602643	0,000366633377	0,000048665724	0,000307135337	0,000325193598
G115	ORMELLE	Veneto	Treviso	0,000086256827	0,000052596072	0,000056557072	0,000051727373	0,000000000000	0,000074136047	0,000060851731	0,000015141068	0,000060126877	0,000063073347
G123	ORSAGO	Veneto	Treviso	0,000076227404	0,000046059875	0,000051592141	0,000043629850	0,000000000000	0,000063959837	0,000052794148	0,000011338766	0,000052358351	0,000055420231
G229	PAESE	Veneto	Treviso	0,000333153911	0,000258023677	0,000409924452	0,000266825237	0,000000000000	0,000329466541	0,000362760354	0,000423392361	0,000317390370	0,000335128165
G408	PEDEROBBA	Veneto	Treviso	0,000142477536	0,000085442438	0,000102635281	0,000103750184	0,000000000000	0,000124725779	0,000103552397	0,000019406694	0,000105697080	0,000106380033
M422	PIEVE DEL GRAPPA	Veneto	Treviso	0,000152060906	0,000082817985	0,000109574581	0,000093607015	0,000000000000	0,000130806536	0,000103513234	0,000016247381	0,000106253348	0,000110689568

Codice catastale	Denominazione	Regione	Provincia	FUNZIONI GENERALI	POLIZIA LOCALE	ISTRUZIONE PUBBLICA	RIFIUTI	TPL	VIABILITÀ E TERRITORIO	SOCIALE	ASILI NIDO	COMPLESSIVO	COMPLESSIVO SENZA RIFIUTI
G645	PIEVE DI SOLIGO	Veneto	Treviso	0,000233306927	0,000201710816	0,000178695948	0,000137265106	0,000000000000	0,000196918059	0,000190022383	0,000148544975	0,000177057735	0,000191016633
G846	PONTE DI PIAVE	Veneto	Treviso	0,000160797734	0,000100148065	0,000145529816	0,000105166250	0,000000000000	0,000139354881	0,000121070703	0,000220126349	0,000128451252	0,000136619422
G875	PONZANO VENETO	Veneto	Treviso	0,000238516921	0,000163818561	0,000229853115	0,000149313244	0,000063721010	0,000205133122	0,000180671488	0,000264949955	0,000191375158	0,000206130101
G909	PORTOBUFFOLÈ	Veneto	Treviso	0,000027799445	0,000024204917	0,000014258445	0,000009790620	0,000000000000	0,000017333553	0,000008206204	0,000001430822	0,000014890186	0,000016679069
G933	POSSAGNO	Veneto	Treviso	0,000047953801	0,000051870151	0,000044647508	0,000029618731	0,000000000000	0,000046727511	0,000027713793	0,000006317799	0,000036560322	0,000038995370
G944	POVEGLIANO	Veneto	Treviso	0,000095729776	0,000061426760	0,000081927409	0,000059260553	0,000005855753	0,000082147117	0,000067030799	0,000039165650	0,000070878291	0,000074953690
H022	PREGANZIOL	Veneto	Treviso	0,000302378674	0,000215214667	0,000271629732	0,000200738248	0,000000000000	0,000270396101	0,000247210264	0,000389566820	0,000246996905	0,000263224028
H131	QUINTO DI TREVISO	Veneto	Treviso	0,000184081013	0,000123580711	0,000157371667	0,000122895495	0,000059936045	0,000160467885	0,000142950120	0,000029148927	0,000141269715	0,000147715226
H220	REFRONTOLO	Veneto	Treviso	0,000049347316	0,000020660870	0,000037798623	0,000019584077	0,000000000000	0,000040088948	0,000022139302	0,000048597752	0,000031157250	0,000035217016
H238	RESANA	Veneto	Treviso	0,000169965262	0,000111663231	0,000150398168	0,000095759597	0,000000000000	0,000149286719	0,000124543614	0,000030343992	0,000123620888	0,000133394379
H253	REVINE LAGO	Veneto	Treviso	0,000059428471	0,000030252041	0,000036531711	0,000028571205	0,000014894272	0,000051867677	0,000029615217	0,000004356902	0,000037303450	0,000040366643
H280	RIESE PIO X	Veneto	Treviso	0,000189389664	0,000129305669	0,000163524527	0,000117523588	0,000000000000	0,000171341379	0,000156677517	0,000033797293	0,000143737476	0,000152933073
H523	RONCADE	Veneto	Treviso	0,000257839109	0,000174707388	0,000251645249	0,000197965523	0,000058724862	0,000240055196	0,000207540081	0,000039337968	0,000210827381	0,000215339206
H706	SALGAREDA	Veneto	Treviso	0,000129684759	0,000075342321	0,000115563442	0,000074335383	0,000000000000	0,000106277985	0,000093536832	0,000018082222	0,000092739906	0,000099196048
H781	SAN BIAGIO DI CALLALTA	Veneto	Treviso	0,000244660953	0,000165248397	0,000188828652	0,000122130135	0,000000000000	0,000215879502	0,000189768610	0,000033902786	0,000171945350	0,000189420081
H843	SAN FIOR	Veneto	Treviso	0,000133315941	0,000075674951	0,000109440720	0,000070365788	0,000000000000	0,000114656187	0,000098228557	0,000018206500	0,000093376914	0,000101449011
I103	SAN PIETRO DI FELETTO	Veneto	Treviso	0,000101866191	0,000059938648	0,000082522473	0,000057442548	0,000040616873	0,000091898650	0,000076810095	0,000010675309	0,000074304657	0,000080219734
I124	SAN POLO DI PIAVE	Veneto	Treviso	0,000100973690	0,000057604319	0,000074401879	0,000054786086	0,000000000000	0,000083255434	0,000069328872	0,000011069523	0,000068706769	0,000073590020
I382	SAN VENDEMIANO	Veneto	Treviso	0,000228485658	0,000162121611	0,000147033468	0,000128601247	0,000000000000	0,000163560766	0,000144285939	0,000330140458	0,000162952834	0,000175003063
I417	SAN ZENONE DEGLI EZZELINI	Veneto	Treviso	0,000131326528	0,000083173160	0,000123010592	0,000072266670	0,000000000000	0,000115094684	0,000100391806	0,000020915303	0,000096258103	0,000104674082
I221	SANTA LUCIA DI PIAVE	Veneto	Treviso	0,000155718019	0,000108396165	0,000178039863	0,000097304538	0,000000000000	0,000144112148	0,000128930859	0,000025127785	0,000124474809	0,000134005896
I435	SARMEDE	Veneto	Treviso	0,000073632630	0,000038936912	0,000055610632	0,000029059007	0,000000000000	0,000064421443	0,000038523554	0,000004847879	0,000045692607	0,000051527525
I578	SEGUSINO	Veneto	Treviso	0,000049387922	0,000019224668	0,000043540071	0,000022278164	0,000000000000	0,000046200347	0,000026179322	0,000064443164	0,000034481561	0,000038762404
I635	SERNAGLIA DELLA BATTAGLIA	Veneto	Treviso	0,000113616594	0,000073359814	0,000102095600	0,000060500329	0,000000000000	0,000100340016	0,000090332588	0,000025065779	0,000083186203	0,000091144204
F116	SILEA	Veneto	Treviso	0,000241347249	0,000127477004	0,000158245566	0,000139040536	0,000051055841	0,000170383284	0,000158499147	0,000050136169	0,000161129457	0,000168878053
I927	SPRESIANO	Veneto	Treviso	0,000217516550	0,000146874289	0,000193527193	0,000150292663	0,000000000000	0,000200470349	0,000185455362	0,000043863860	0,000171181877	0,000178509626
L014	SUSEGANA	Veneto	Treviso	0,000224643014	0,000155516135	0,000179933665	0,000163297480	0,000000000000	0,000198188887	0,000176771975	0,000223483427	0,000180094730	0,000185987054
L058	TARZO	Veneto	Treviso	0,000109500373	0,000058575346	0,000064422656	0,000059211737	0,000000000000	0,000091919610	0,000065345106	0,000007850542	0,000070581610	0,000074570060
L402	TREVIGNANO	Veneto	Treviso	0,000180829122	0,000126363942	0,000182707956	0,000112756535	0,000000000000	0,000165150259	0,000155935475	0,000028901568	0,000142079115	0,000152365213
L407	TREVISO	Veneto	Treviso	0,001584823924	0,002485148526	0,001532671265	0,001558787916	0,002490657885	0,001585309528	0,002006745721	0,000827463177	0,001699438168	0,001748777016
L565	VALDOBBIADENE	Veneto	Treviso	0,000247857135	0,000143007151	0,000167371496	0,000152758715	0,000000000000	0,000215534698	0,000168585121	0,000133425052	0,000176715185	0,000185118900
L700	VAZZOLA	Veneto	Treviso	0,000129067419	0,000105495873	0,000122548180	0,000067527747	0,000000000000	0,000112313270	0,000098967493	0,000017477647	0,000095380507	0,000105151006
L706	VEDELAGO	Veneto	Treviso	0,000285653790	0,000201012790	0,000271326009	0,000160905909	0,000000000000	0,000264600555	0,000230219859	0,000052955728	0,000216044948	0,000235387229
L856	VIDOR	Veneto	Treviso	0,000073451764	0,000041643405	0,000063454986	0,000043730383	0,000000000000	0,000063272842	0,000047598402	0,000010590311	0,000052165940	0,000055125058
M048	VILLORBA	Veneto	Treviso	0,000339312810	0,000406947916	0,000253716127	0,000265501702	0,000198119749	0,000297982761	0,000291499196	0,000078411454	0,000286590363	0,000293988076
M089	VITTORIO VENETO	Veneto	Treviso	0,000515133703	0,000470547794	0,000421149524	0,000462183503	0,000341424339	0,000455964130	0,000532161447	0,000431297478	0,000472679048	0,000476360791
M118	VOLPAGO DEL MONTELLO	Veneto	Treviso	0,000207299776	0,000116574854	0,000180942041	0,000135724047	0,000000000000	0,000171873704	0,000144673209	0,000267809469	0,000160587144	0,000169308895
M163	ZENSON DI PIAVE	Veneto	Treviso	0,000047728109	0,000024223928	0,000032341263	0,000024321633	0,000000000000	0,000034326692	0,000022014527	0,000004992495	0,000029215086	0,000030931666
M171	ZERO BRANCO	Veneto	Treviso	0,000189120417	0,000130787580	0,000198540398	0,000124562051	0,000000000000	0,000177445210	0,000155583851	0,000093053628	0,000153020791	0,000163003862
A302	ANNONE VENETO	Veneto	Venezia	0,000087379984	0,000044294903	0,000102926774	0,000052840934	0,000000000000	0,000077609340	0,000054006554	0,000067915845	0,000067489795	0,000072628484
B493	CAMPAGNA LUPIA	Veneto	Venezia	0,000146840178	0,000085623451	0,000140181158	0,000084584600	0,000000000000	0,000128549664	0,000103132425	0,000016848135	0,000106763118	0,000114543144
B546	CAMPOLONGO MAGGIORE	Veneto	Venezia	0,000175460852	0,000125681773	0,000192856728	0,000105015122	0,000000000000	0,000164546797	0,000151812414	0,000026689272	0,000139498665	0,000151595183
B554	CAMPONOGARA	Veneto	Venezia	0,000217205328	0,000157131864	0,000264406869	0,000143064503	0,000000000000	0,000197690419	0,000181550825	0,000213770042	0,000184800727	0,000199441420
B642	CAORLE	Veneto	Venezia	0,000494969156	0,000568687578	0,000248479882	0,000651001484	0,000209147719	0,000833594838	0,000235659694	0,000029352255	0,000481381553	0,000421880401
M308	CAVALLINO-TREPORTI	Veneto	Venezia	0,000381677676	0,000707858908	0,000309411894	0,000803902615	0,000206597290	0,000958604990	0,000259198029	0,000216955993	0,000542270877	0,000450492808
C383	CAVARZERE	Veneto	Venezia	0,000271410202	0,000159921157	0,000190735353	0,000241080934	0,000000000000	0,000269309784	0,000242137099	0,000260663028	0,000231195359	0,000227727588
C422	CEGGIA	Veneto	Venezia	0,000111465950	0,000075889840	0,000110624048	0,000075115864	0,000000000000	0,000100477863	0,000087410046	0,000016864430	0,000087093486	0,000091295128
C638	CHIOGGIA	Veneto	Venezia	0,001017537746	0,001038422996	0,000786157013	0,001272742392	0,000415168560	0,001073251123	0,000992700672	0,000712222848	0,001026306708	0,000939859278
C714	CINTO CAOMAGGIORE	Veneto	Venezia	0,000071966355	0,000042843708	0,000070036451	0,000042909126	0,000020407205	0,000061861351	0,000046013416	0,000006928644	0,000052719030	0,000056160257
C938	CONA	Veneto	Venezia	0,000069084754	0,000036535113	0,000037164387	0,000048257397	0,000000000000	0,000063584033	0,000039793520	0,000005425527	0,000047343722	0,000047023213
C950	CONCORDIA SAGITTARIA	Veneto	Venezia	0,000186700249	0,000125200317	0,000149870719	0,000155847522	0,000051359445	0,000172295847	0,000163695870	0,000221665708	0,000161254977	0,000163151864
D325	DOLO	Veneto	Venezia	0,000289285946	0,000282231452	0,000252085710	0,000219042377	0,000000000000	0,000243596127	0,000252193988	0,000276773401	0,000244488674	0,000253415007
D415	ERACLEA	Veneto	Venezia	0,000307739488	0,000269381552	0,000188617594	0,000301673074	0,000000000000	0,000354621181	0,000223327879	0,000113428107	0,000262889613	0,000249284722
D578	FIESSO D'ARTICO	Veneto	Venezia	0,000144353238	0,000099535797	0,000139357445	0,000109385156	0,000000000000	0,000125974117	0,000123230197	0,000086898943	0,000119083363	0,000122485406
D740	FOSSALTA DI PIAVE	Veneto	Venezia	0,000083972995	0,000050914558	0,000058849524	0,000063996624	0,000000000000	0,000069771753	0,000059742331	0,000043456540	0,000063449858	0,000063258057
D741	FOSSALTA DI PORTOGRUARO	Veneto	Venezia	0,000129758659	0,000072766194	0,000085676950	0,000099009571	0,000000000000	0,000102710330	0,000092064424	0,000018372079	0,000094451235	0,000092852212
D748	FOSSÒ	Veneto	Venezia	0,000128781533	0,000084997556	0,000109671549	0,000085637608	0,000000000000	0,000110243997	0,000096256631	0,000018208743	0,000096298555	0,000100038319
E215	GRUARO	Veneto	Venezia	0,000071551684	0,000034084173	0,000062497856	0,000044500008	0,000000000000	0,000056010088	0,000036315841	0,000006348205	0,000048568504	0,000049995695
C388	JESOLO	Veneto	Venezia	0,001034308477	0,001036955007	0,000581703039	0,001225473256	0,000298567790	0,001232656400	0,000564086539	0,000291463954	0,000923125812	0,000817065038
E936	MARCON	Veneto	Venezia	0,000336040179	0,000194064677	0,000311551661	0,000280456509	0,000121106457	0,000273281087	0,000253771230	0,000055020641	0,000270435500	0,000266920221
E980	MARTELLAGO	Veneto	Venezia	0,000332282047	0,000251963148	0,000379017687	0,000397093458	0,000154700421	0,000313743696	0,000376813451	0,000414349620	0,000351657389	0,000335718823

Codice catastale	Denominazione	Regione	Provincia	FUNZIONI GENERALI	POLIZIA LOCALE	ISTRUZIONE PUBBLICA	RIFIUTI	TPL	VIABILITÀ E TERRITORIO	SOCIALE	ASILI NIDO	COMPLESSIVO	COMPLESSIVO SENZA RIFIUTI
F130	MEOLO	Veneto	Venezia	0,000118410948	0,000077525222	0,000098898531	0,000085035092	0,000000000000	0,000104947799	0,000093936376	0,000014023823	0,000091047137	0,000093156108
F229	MIRA	Veneto	Venezia	0,000603773605	0,000443227957	0,000680433492	0,000548251856	0,000000000000	0,000573641139	0,000675733365	0,000342908464	0,000565834459	0,000572002278
F241	MIRANO	Veneto	Venezia	0,000463452668	0,000442856684	0,000496625123	0,000515462982	0,000279727269	0,000502987303	0,000551052530	0,000671944590	0,000500155027	0,000494785134
F826	MUSILE DI PIAVE	Veneto	Venezia	0,000204031826	0,000142563384	0,000159005084	0,000174980642	0,000000000000	0,000183157133	0,000181019294	0,000233019247	0,000174720336	0,000174629022
F904	NOALE	Veneto	Venezia	0,000295048038	0,000197898883	0,000228803332	0,000268430986	0,000082886656	0,000256056325	0,000237093614	0,000343989659	0,000254067444	0,000249028843
F963	NOVENTA DI PIAVE	Veneto	Venezia	0,000152776098	0,000091882828	0,000153459946	0,000151356214	0,000000000000	0,000147851142	0,000097366815	0,000176811007	0,000135012520	0,000129279299
G565	PIANIGA	Veneto	Venezia	0,000223866717	0,000156742408	0,000192555937	0,000176759711	0,000000000000	0,000193305277	0,000178435304	0,000028797856	0,000177322020	0,000177519273
G914	PORTOGRUARO	Veneto	Venezia	0,000468518030	0,000514182128	0,000455418935	0,000408497371	0,000000000000	0,000420734419	0,000452627409	0,000175439972	0,000419442360	0,000423281764
G981	PRAMAGGIORE	Veneto	Venezia	0,000098049368	0,000054662573	0,000092898220	0,000065832170	0,000032384986	0,000085690735	0,000060387056	0,000014171444	0,000073301546	0,000075921736
H117	QUARTO D'ALTINO	Veneto	Venezia	0,000169048946	0,000073770309	0,000151513849	0,000127286064	0,000000000000	0,000169834330	0,000118958059	0,000125569080	0,000134428492	0,000136933992
H735	SALZANO	Veneto	Venezia	0,000227220573	0,000159623172	0,000179061984	0,000133406592	0,000000000000	0,000199316153	0,000184953518	0,000221002866	0,000174311945	0,000188661176
H823	SAN DONÀ DI PIAVE	Veneto	Venezia	0,000693127279	0,000598577603	0,000769052645	0,000767421892	0,000415005263	0,000632325838	0,000768396397	0,000631455127	0,000708629917	0,000688006219
I040	SAN MICHELE AL TAGLIAMENTO	Veneto	Venezia	0,000481435251	0,000662681714	0,000214691419	0,000780959627	0,000000000000	0,001013374015	0,000248147739	0,000079903254	0,000533061709	0,000446101340
I373	SAN STINO DI LIVENZA	Veneto	Venezia	0,000222730645	0,000159381707	0,000250318452	0,000186739925	0,000069406781	0,000211974702	0,000205750645	0,000035125410	0,000196388741	0,000199773459
I242	SANTA MARIA DI SALA	Veneto	Venezia	0,000292005352	0,000213906321	0,000265852579	0,000263175450	0,000000000000	0,000264934225	0,000246061021	0,000040767985	0,000246044152	0,000240034646
I551	SCORZÈ	Veneto	Venezia	0,000326307528	0,000221541144	0,000305801408	0,000299748628	0,000000000000	0,000294802415	0,000274629250	0,000180725530	0,000281362529	0,000274912850
I908	SPINEA	Veneto	Venezia	0,000414693027	0,000340229021	0,000468197604	0,000523226824	0,000201616228	0,000400679262	0,000513860808	0,000338279872	0,000448425968	0,000422186497
I965	STRA	Veneto	Venezia	0,000141031222	0,000098047437	0,000107356018	0,000095430027	0,000000000000	0,000122415629	0,000117277475	0,000127045977	0,000110746225	0,000116119010
L085	TEGLIO VENETO	Veneto	Venezia	0,000056552426	0,000029910367	0,000055863621	0,000030720190	0,000000000000	0,000043366731	0,000028568455	0,000005549973	0,000038169709	0,000040782934
L267	TORRE DI MOSTO	Veneto	Venezia	0,000103327731	0,000055424997	0,000075961996	0,000071887523	0,000000000000	0,000089673118	0,000066952069	0,000011789211	0,000074086375	0,000074857713
L736	VENEZIA	Veneto	Venezia	0,006704518480	0,007788541788	0,005556451715	0,006701883032	0,015526819931	0,005922435024	0,007686768011	0,007542931946	0,007011083438	0,007119548170
L899	VIGONOVO	Veneto	Venezia	0,000173626037	0,000117861881	0,000140287646	0,000115945682	0,000028248823	0,000152185571	0,000141555278	0,000024436296	0,000132374883	0,000138138099
A061	AFFI	Veneto	Verona	0,000091600586	0,000067780516	0,000036698071	0,000062254393	0,000000000000	0,000060647122	0,000025221641	0,000077810185	0,000057651828	0,000056037289
A137	ALBAREDO D'ADIGE	Veneto	Verona	0,000104271057	0,000063105238	0,000078120024	0,000080060204	0,000000000000	0,000093482358	0,000075340451	0,000016400997	0,000079136978	0,000078813119
A292	ANGIARI	Veneto	Verona	0,000051338512	0,000032632209	0,000054524701	0,000038231881	0,000000000000	0,000048264880	0,000026560496	0,000131089240	0,000044239396	0,000046346778
A374	ARCOLE	Veneto	Verona	0,000113542897	0,000073348970	0,000087979108	0,000082805673	0,000000000000	0,000102012785	0,000089237403	0,000135945029	0,000091438742	0,000094467146
A540	BADIA CALAVENA	Veneto	Verona	0,000070174663	0,000033523106	0,000048758567	0,000032236051	0,000000000000	0,000071066788	0,000033592843	0,000022019620	0,000045271156	0,000049843754
A650	BARDOLINO	Veneto	Verona	0,000332387030	0,000311362486	0,000162456301	0,000418255217	0,000086745482	0,000385599863	0,000138050650	0,000026833964	0,000287465654	0,000241585847
A737	BELFIORE	Veneto	Verona	0,000075219033	0,000043058946	0,000068054185	0,000045621055	0,000000000000	0,000066314414	0,000043901508	0,000092249832	0,000056642189	0,000060508303
A837	BEVILACQUA	Veneto	Verona	0,000045054888	0,000025255747	0,000044567597	0,000029027505	0,000000000000	0,000035750152	0,000020482874	0,000005448440	0,000031528449	0,000032405757
A964	BONAVIGO	Veneto	Verona	0,000047159838	0,000026567287	0,000038594396	0,000041449964	0,000000000000	0,000042582119	0,000023956429	0,000005078516	0,000035818901	0,000033843575
B070	BOSCHI SANT'ANNA	Veneto	Verona	0,000037044537	0,000016380486	0,000035176428	0,000020687074	0,000000000000	0,000027365635	0,000017636932	0,000003004384	0,000024427648	0,000025739808
B073	BOSCO CHIESANUOVA	Veneto	Verona	0,000114947408	0,000047767304	0,000073727257	0,000076271244	0,000000000000	0,000138013438	0,000052469990	0,000009900484	0,000080133283	0,000081488051
B107	BOVOLONE	Veneto	Verona	0,000275989888	0,000193173965	0,000266928983	0,000262870720	0,000000000000	0,000257746668	0,000252039987	0,000389224460	0,000255075351	0,000252340805
B152	BRENTINO BELLUNO	Veneto	Verona	0,000043625771	0,000014757875	0,000030458123	0,000027331756	0,000000000000	0,000033674256	0,000016933494	0,000050553330	0,000029192481	0,000029845206
B154	BRENZONE SUL GARDA	Veneto	Verona	0,000099478054	0,000087281568	0,000068641886	0,000083261972	0,000030680396	0,000117306376	0,000041333708	0,000086705226	0,000080771192	0,000079897449
B296	BUSSOLENGO	Veneto	Verona	0,000385440686	0,000219965787	0,000459577124	0,000358330983	0,000000000000	0,000410187920	0,000350624496	0,000274544902	0,000357210169	0,000356816997
B304	BUTTAPIETRA	Veneto	Verona	0,000121526745	0,000083059440	0,000125502396	0,000093121161	0,000000000000	0,000111692746	0,000093203068	0,000018089427	0,000098448654	0,000100317491
B402	CALDIERO	Veneto	Verona	0,000149256144	0,000097202873	0,000131426497	0,000108260022	0,000000000000	0,000126215964	0,000111313106	0,000313483003	0,000125487060	0,000131530150
B709	CAPRINO VERONESE	Veneto	Verona	0,000167288147	0,000069809947	0,000142164736	0,000150683155	0,000000000000	0,000185360194	0,000119340311	0,000025557651	0,000136723780	0,000131826956
B886	CASALEONE	Veneto	Verona	0,000122143692	0,000067881495	0,000082699542	0,000094631316	0,000000000000	0,000109388109	0,000089142439	0,000135677638	0,000095979885	0,000096452951
C041	CASTAGNARO	Veneto	Verona	0,000080787418	0,000049230467	0,000067543102	0,000075789753	0,000000000000	0,000075134520	0,000053176606	0,000006117284	0,000065087681	0,000061333490
C078	CASTEL D'AZZANO	Veneto	Verona	0,000209904301	0,000155530514	0,000197850225	0,000156801869	0,000029324125	0,000190580902	0,000181311213	0,000141685434	0,000175466930	0,000182014466
C225	CASTELNUOVO DEL GARDA	Veneto	Verona	0,000216756547	0,000329016564	0,000327912459	0,000313184178	0,000000000000	0,000322506351	0,000242158768	0,000381843334	0,000279818492	0,000268114108
C370	CAVAION VERONESE	Veneto	Verona	0,000124371722	0,000047551770	0,000099846721	0,000095839236	0,000000000000	0,000129812621	0,000080993372	0,000200029970	0,000101221108	0,000103109020
C412	CAZZANO DI TRAMIGNA	Veneto	Verona	0,000044588572	0,000019375883	0,000028907422	0,000024705899	0,000000000000	0,000037967801	0,000018198244	0,000004155160	0,000027732498	0,000028794202
C498	CEREA	Veneto	Verona	0,000309726183	0,000200991801	0,000231477424	0,000316058494	0,000000000000	0,000283161197	0,000248290153	0,000417453884	0,000274941475	0,000260517993
C538	CERRO VERONESE	Veneto	Verona	0,000058041082	0,000021836373	0,000062753815	0,000036536513	0,000000000000	0,000063079322	0,000029311956	0,000109182472	0,000046784117	0,000050378885
C890	COLOGNA VENETA	Veneto	Verona	0,000158193167	0,000106313969	0,000116423774	0,000116470609	0,000000000000	0,000142565137	0,000126954926	0,000021938221	0,000121157847	0,000122802088
C897	COLOGNOLA AI COLLI	Veneto	Verona	0,000192797143	0,000123432978	0,000155290222	0,000130502285	0,000000000000	0,000142422670	0,000120171461	0,000026102672	0,000136884108	0,000139122795
C943	CONCAMARISE	Veneto	Verona	0,000034531924	0,000012589970	0,000017430033	0,000017495156	0,000000000000	0,000023380946	0,000013676970	0,000003578360	0,000019469574	0,000020162182
D118	COSTERMANO SUL GARDA	Veneto	Verona	0,000098211914	0,000097490852	0,000101016590	0,000101471818	0,000000000000	0,000109687080	0,000055730292	0,000157681663	0,000093221359	0,000090327172
D317	DOLCÈ	Veneto	Verona	0,000055366541	0,000023553623	0,000077293314	0,000053065990	0,000000000000	0,000058062682	0,000030001417	0,000006807292	0,000048119193	0,000046383902
D420	ERBEZZO	Veneto	Verona	0,000034352318	0,000009497210	0,000020759937	0,000017808000	0,000000000000	0,000036800349	0,000009212082	0,000003252642	0,000020635295	0,000021627084
D419	ERBÈ	Veneto	Verona	0,000047009006	0,000022998459	0,000030476802	0,000026112656	0,000000000000	0,000038833876	0,000023667971	0,000067338242	0,000032415516	0,000034626503
D549	FERRARA DI MONTE BALDO	Veneto	Verona	0,000023427697	0,000004990608	0,000002052209	0,000010856160	0,000000000000	0,000020724456	0,000003795386	0,000000153783	0,000011072348	0,000011148185
D818	FUMANE	Veneto	Verona	0,000096514948	0,000045630911	0,000085501090	0,000076605767	0,000000000000	0,000093628416	0,000052865179	0,000090815825	0,000075889984	0,000075638893
D915	GARDA	Veneto	Verona	0,000182185058	0,000164719189	0,000083735343	0,000199123681	0,000052963727	0,000179748759	0,000077194272	0,000168262960	0,000151206513	0,000134397600
D957	GAZZO VERONESE	Veneto	Verona	0,000115363386	0,000062739032	0,000084960986	0,000080593804	0,000000000000	0,000106453338	0,000080776988	0,000010231028	0,000084459272	0,000085815244
E171	GREZZANA	Veneto	Verona	0,000213198221	0,000116674748	0,000183028945	0,000157256100	0,000000000000	0,000210525320	0,000160827441	0,000027411664	0,000165447749	0,000168321306
E284	ILLASI	Veneto	Verona	0,000109230977	0,000065701932	0,000080699197	0,000085111283	0,000000000000	0,000095037416	0,000073053701	0,000013520504	0,000081651323	0,000080437600

Codice catastale	Denominazione	Regione	Provincia	FUNZIONI GENERALI	POLIZIA LOCALE	ISTRUZIONE PUBBLICA	RIFIUTI	TPL	VIABILITÀ E TERRITORIO	SOCIALE	ASILI NIDO	COMPLESSIVO	COMPLESSIVO SENZA RIFIUTI
E349	ISOLA DELLA SCALA	Veneto	Verona	0,000200401183	0,000151003677	0,000224633814	0,000176662364	0,000000000000	0,000221729205	0,000216708384	0,000345021738	0,000198039816	0,000205538835
E358	ISOLA RIZZA	Veneto	Verona	0,000080058121	0,000040709977	0,000052161783	0,000043456106	0,000000000000	0,000062940720	0,000044969358	0,000008311385	0,000051314146	0,000054070676
E489	LAVAGNO	Veneto	Verona	0,000155507329	0,000100682353	0,000129226104	0,000090861451	0,000000000000	0,000137714113	0,000113287689	0,000130732037	0,000116764569	0,000125851151
E502	LAZISE	Veneto	Verona	0,000303047038	0,000375118294	0,000146768862	0,000336376271	0,000092590756	0,000550647785	0,000127798200	0,000205073452	0,000288051041	0,000271098984
E512	LEGNAGO	Veneto	Verona	0,000432056569	0,000531169807	0,000478814429	0,000551159650	0,000266724230	0,000480533263	0,000528053178	0,000356326417	0,000488208570	0,000466125896
E848	MALCESINE	Veneto	Verona	0,000218724462	0,000177221320	0,000089657606	0,000266584616	0,000052814239	0,000216799109	0,000064117474	0,000124940573	0,000178211019	0,000147210353
E911	MARANO DI VALPOLICELLA	Veneto	Verona	0,000074471647	0,000037486513	0,000053355548	0,000037368598	0,000000000000	0,000066254282	0,000042144709	0,000006125817	0,000048450340	0,000052337716
F172	MEZZANE DI SOTTO	Veneto	Verona	0,000062563890	0,000030484597	0,000042378738	0,000037796682	0,000000000000	0,000052856188	0,000029326253	0,000006579060	0,000040756239	0,000041794425
F218	MINERBE	Veneto	Verona	0,000093080169	0,000058459884	0,000078137972	0,000081827714	0,000000000000	0,000082835374	0,000063427558	0,000010250815	0,000073738238	0,000070900522
F461	MONTECCHIA DI CROSARA	Veneto	Verona	0,000095739059	0,000052186541	0,000071085698	0,000050341062	0,000000000000	0,000082226245	0,000055598072	0,000012257407	0,000063520706	0,000068144007
F508	MONTEFORTE D'ALPONE	Veneto	Verona	0,000152293563	0,000107031266	0,000147486611	0,000112400107	0,000000000000	0,000144629016	0,000127500643	0,000032779392	0,000123792039	0,000127788226
F789	MOZZECANE	Veneto	Verona	0,000133203763	0,000095251920	0,000121254925	0,000106663315	0,000000000000	0,000129093447	0,000108400965	0,000030942402	0,000109463501	0,000110445781
F861	NEGRAR DI VALPOLICELLA	Veneto	Verona	0,000315933992	0,000225534510	0,000228639998	0,000225491367	0,000000000000	0,000295685171	0,000262850145	0,000118214980	0,000246153738	0,000253401913
F918	NOGARA	Veneto	Verona	0,000168972408	0,000102105653	0,000128095400	0,000124462777	0,000000000000	0,000147390653	0,000130642434	0,000212426835	0,000135069817	0,000138790672
F921	NOGAROLE ROCCA	Veneto	Verona	0,000080628253	0,000083431345	0,000058947947	0,000063283032	0,000000000000	0,000083073073	0,000049392342	0,000012162379	0,000063645324	0,000063772413
G080	OPPEANO	Veneto	Verona	0,000187872946	0,000120499271	0,000170486714	0,000135294766	0,000000000000	0,000175230786	0,000149439857	0,000236053449	0,000155509496	0,000162600642
G297	PALÙ	Veneto	Verona	0,000034384160	0,000014495020	0,000033288805	0,000017609027	0,000000000000	0,000027053288	0,000016913584	0,000002539381	0,000022566173	0,000024305096
G365	PASTRENGO	Veneto	Verona	0,000069274499	0,000023193712	0,000061955493	0,000045110236	0,000000000000	0,000063770493	0,000037992597	0,000009658353	0,000048776206	0,000050062195
G481	PESCANTINA	Veneto	Verona	0,000305155682	0,000220191966	0,000369316164	0,000233689844	0,000000000000	0,000275771579	0,000245210157	0,000221281414	0,000262986306	0,000273263243
G489	PESCHIERA DEL GARDA	Veneto	Verona	0,000317119295	0,000426771714	0,000238115544	0,000383655988	0,000124461725	0,000458302866	0,000206997120	0,000030803740	0,000314082751	0,000289677083
G945	POVEGLIANO VERONESE	Veneto	Verona	0,000126862969	0,000081371786	0,000102997258	0,000093190179	0,000000000000	0,000119406309	0,000102575365	0,000181203532	0,000105136182	0,000109326733
H048	PRESSANA	Veneto	Verona	0,000057627461	0,000032238929	0,000042699124	0,000037456254	0,000000000000	0,000049319210	0,000031673155	0,000074655924	0,000042437606	0,000044185020
H356	RIVOLI VERONESE	Veneto	Verona	0,000050112371	0,000016294489	0,000043381496	0,000029070125	0,000000000000	0,000049852343	0,000023409871	0,000004764909	0,000033866491	0,000035549014
H540	RONCO ALL'ADIGE	Veneto	Verona	0,000122294561	0,000073026401	0,000093942059	0,000091269502	0,000000000000	0,000115838962	0,000091280194	0,000029205915	0,000093944880	0,000094883379
H522	RONCÀ	Veneto	Verona	0,000090348579	0,000046655408	0,000083546782	0,000039358759	0,000000000000	0,000075254907	0,000049611322	0,000037551656	0,000060073000	0,000067339370
H606	ROVERCHIARA	Veneto	Verona	0,000063421685	0,000033995455	0,000051047583	0,000038134267	0,000000000000	0,000053228015	0,000035612697	0,000007271475	0,000043427154	0,000045283852
H610	ROVEREDO DI GUÀ	Veneto	Verona	0,000040952276	0,000018719062	0,000044478547	0,000023728863	0,000000000000	0,000032985339	0,000017202821	0,000005887355	0,000028067670	0,000029589685
H608	ROVERÈ VERONESE	Veneto	Verona	0,000065903090	0,000026272481	0,000050249320	0,000029902238	0,000000000000	0,000068154958	0,000026208939	0,000013440305	0,000041701828	0,000045841019
H714	SALIZZOLE	Veneto	Verona	0,000091334607	0,000047180393	0,000057603369	0,000047408866	0,000000000000	0,000075652591	0,000052617610	0,000011772875	0,000058533574	0,000062436021
H783	SAN BONIFACIO	Veneto	Verona	0,000395871794	0,000409242836	0,000385724251	0,000342487285	0,000000000000	0,000360230677	0,000378390277	0,000281413969	0,000357173203	0,000362324891
H916	SAN GIOVANNI ILARIONE	Veneto	Verona	0,000113795170	0,000061171473	0,000089605486	0,000050551907	0,000000000000	0,000100265369	0,000065501325	0,000013417608	0,000073863905	0,000082041546
H924	SAN GIOVANNI LUPATOTO	Veneto	Verona	0,000437378608	0,000317529159	0,000412786584	0,000470166451	0,000000000000	0,000387023668	0,000455749131	0,000351715609	0,000413530059	0,000393662520
I003	SAN MARTINO BUON ALBERGO	Veneto	Verona	0,000309560997	0,000284263283	0,000304954341	0,000259741464	0,000000000000	0,000277772967	0,000240793997	0,000259993932	0,000267704479	0,000270497833
H712	SAN MAURO DI SALINE	Veneto	Verona	0,000025724547	0,000006672442	0,000017197536	0,000012820722	0,000000000000	0,000023230248	0,000006918510	0,000001358996	0,000014947844	0,000015694020
I105	SAN PIETRO DI MORUBIO	Veneto	Verona	0,000067663169	0,000037395080	0,000045547541	0,000041970395	0,000000000000	0,000058835755	0,000041674125	0,000009121920	0,000046450715	0,000048022371
I109	SAN PIETRO IN CARIANO	Veneto	Verona	0,000233621826	0,000164657615	0,000219821517	0,000196000054	0,000000000000	0,000220278348	0,000205217869	0,000226039715	0,000203308672	0,000205872470
I414	SAN ZENO DI MONTAGNA	Veneto	Verona	0,000058977624	0,000044012911	0,000030838289	0,000047305377	0,000000000000	0,000067554844	0,000022382660	0,000005874892	0,000042610903	0,000040964123
H944	SANGUINETTO	Veneto	Verona	0,000090930253	0,000048060665	0,000086433334	0,000074558581	0,000000000000	0,000077498579	0,000055892712	0,000128261322	0,000074545130	0,000074540411
I259	SANT'AMBROGIO DI VALPOLICELLA	Veneto	Verona	0,000211758474	0,000158248644	0,000186598790	0,000138728297	0,000095691045	0,000197900448	0,000180176942	0,000038064223	0,000168742806	0,000179271627
I292	SANT'ANNA D'ALFAEDO	Veneto	Verona	0,000073289280	0,000034896114	0,000068610161	0,000048808336	0,000000000000	0,000079262348	0,000033320225	0,000075920698	0,000055879833	0,000058360451
I594	SELVA DI PROGNO	Veneto	Verona	0,000041569538	0,000010620692	0,000040375645	0,000015909802	0,000000000000	0,000042055434	0,000011220752	0,000002404068	0,000025087407	0,000028306828
I775	SOAVE	Veneto	Verona	0,000161085817	0,000083691725	0,000097905316	0,000102801999	0,000000000000	0,000128361157	0,000103332904	0,000044856886	0,000109728003	0,000112157583
I821	SOMMACAMPAGNA	Veneto	Verona	0,000295454122	0,000189014780	0,000245611467	0,000238665365	0,000000000000	0,000250200306	0,000232196112	0,000226450849	0,000239261355	0,000239470423
I826	SONA	Veneto	Verona	0,000314316975	0,000218346450	0,000284815025	0,000213781288	0,000000000000	0,000287658009	0,000264772351	0,000377788846	0,000258975452	0,000274829160
I850	SORGÀ	Veneto	Verona	0,000068984843	0,000037178371	0,000052853700	0,000042222436	0,000000000000	0,000061208630	0,000041293406	0,000007848621	0,000047885381	0,000049871891
L136	TERRAZZO	Veneto	Verona	0,000051990982	0,000028331286	0,000039919724	0,000034329185	0,000000000000	0,000046598272	0,000027345961	0,000005424826	0,000036225087	0,000036890152
L287	TORRI DEL BENACO	Veneto	Verona	0,000135222435	0,000101566914	0,000054372121	0,000125969467	0,000000000000	0,000127903725	0,000050162508	0,000116025450	0,000100719647	0,000091862237
L364	TREGNAGO	Veneto	Verona	0,000119049754	0,000057982000	0,000092944818	0,000081896030	0,000000000000	0,000107114846	0,000064945046	0,000156507705	0,000089502019	0,000092170132
L396	TREVENZUOLO	Veneto	Verona	0,000062643839	0,000031613931	0,000057124289	0,000037552341	0,000000000000	0,000055929635	0,000036899111	0,000008656970	0,000044326677	0,000046703054
L567	VALEGGIO SUL MINCIO	Veneto	Verona	0,000295845557	0,000170191963	0,000334411782	0,000303895678	0,000000000000	0,000348702733	0,000235282912	0,000457893687	0,000287727098	0,000282055306
L722	VELO VERONESE	Veneto	Verona	0,000034648506	0,000010396097	0,000024414447	0,000014748421	0,000006895655	0,000030382744	0,000008262807	0,000001836743	0,000019694496	0,000021429535
L781	VERONA	Veneto	Verona	0,004801089657	0,006743542654	0,006389101890	0,005537415280	0,007467474461	0,005148898722	0,007600659965	0,009068580829	0,006061133785	0,006244849544
D193	VERONELLA	Veneto	Verona	0,000090600491	0,000057839553	0,000085041939	0,000066341571	0,000000000000	0,000083779188	0,000066370887	0,000018674770	0,000070982910	0,000072611051
L810	VESTENANOVA	Veneto	Verona	0,000071180647	0,000030107397	0,000068108029	0,000037482136	0,000000000000	0,000066772400	0,000031351720	0,000006210179	0,000047641195	0,000051204901
L869	VIGASIO	Veneto	Verona	0,000172038180	0,000124003944	0,000180784666	0,000132159546	0,000000000000	0,000169054442	0,000146690729	0,000033413334	0,000144198013	0,000148420999
L912	VILLA BARTOLOMEA	Veneto	Verona	0,000123039875	0,000072739730	0,000099834171	0,000113480635	0,000000000000	0,000117044651	0,000088420186	0,000115749199	0,000103648554	0,000100199548
L949	VILLAFRANCA DI VERONA	Veneto	Verona	0,000565177554	0,000528297869	0,000674021933	0,000630404741	0,000000000000	0,000643897324	0,000665054377	0,001354268488	0,000630475042	0,000630499703
M172	ZEVIO	Veneto	Verona	0,000300120250	0,000184972522	0,000240062858	0,000275032406	0,000000000000	0,000249941092	0,000221039008	0,000343845618	0,000251388490	0,000243094416
M178	ZIMELLA	Veneto	Verona	0,000088579402	0,000057440347	0,000084129285	0,000068840503	0,000000000000	0,000079608653	0,000062201869	0,000032784207	0,000070491524	0,000071070687
A093	AGUGLIARO	Veneto	Vicenza	0,000040262372	0,000016854118	0,000026298499	0,000014773153	0,000000000000	0,000033054677	0,000015457926	0,000004848364	0,000022810351	0,000025629728
A154	ALBETTONE	Veneto	Vicenza	0,000053253494	0,000026136372	0,000039460389	0,000029143197	0,000000000000	0,000044620708	0,000023457762	0,000005424899	0,000034074423	0,000035804253

Codice catastale	Denominazione	Regione	Provincia	FUNZIONI GENERALI	POLIZIA LOCALE	ISTRUZIONE PUBBLICA	RIFIUTI	TPL	VIABILITÀ E TERRITORIO	SOCIALE	ASILI NIDO	COMPLESSIVO	COMPLESSIVO SENZA RIFIUTI
A220	ALONTE	Veneto	Vicenza	0,000037844233	0,000024690554	0,000044882123	0,000017580266	0,000000000000	0,000034774819	0,000015385192	0,000003696290	0,000026176652	0,000029192187
A231	ALTAVILLA VICENTINA	Veneto	Vicenza	0,000241986083	0,000151271328	0,000210239815	0,000159402682	0,000069768865	0,000197893840	0,000174019833	0,000292601257	0,000190624867	0,000201577330
A236	ALTISSIMO	Veneto	Vicenza	0,000053630049	0,000021678851	0,000046288490	0,000015684089	0,000000000000	0,000047231994	0,000027130308	0,000006504804	0,000032156825	0,000037935314
A377	ARCUGNANO	Veneto	Vicenza	0,000162294509	0,000093872589	0,000108433020	0,000100051859	0,000052627674	0,000141005111	0,000107361880	0,000218589129	0,000121901815	0,000129566584
A444	ARSIERO	Veneto	Vicenza	0,000079706898	0,000035281016	0,000057610703	0,000047504266	0,000000000000	0,000075002631	0,000049033518	0,000087554857	0,000057763586	0,000061362464
A459	ARZIGNANO	Veneto	Vicenza	0,000392678725	0,000476960299	0,000383374963	0,000333309839	0,000000000000	0,000381896516	0,000461096571	0,000455047987	0,000380646410	0,000397251656
A465	ASIAGO	Veneto	Vicenza	0,000232990085	0,000170394483	0,000117398216	0,000192305933	0,000000000000	0,000227156595	0,000111119090	0,000067956844	0,000169425001	0,000161398575
A467	ASIGLIANO VENETO	Veneto	Vicenza	0,000028247488	0,000009802447	0,000021531819	0,000009528696	0,000000000000	0,000019660068	0,000008660948	0,000002539491	0,000015254009	0,000017262398
M401	BARBARANO MOSSANO	Veneto	Vicenza	0,000130563868	0,000081578696	0,000115766603	0,000088032537	0,000000000000	0,000115316652	0,000095702974	0,000147345101	0,000103333348	0,000108700735
A703	BASSANO DEL GRAPPA	Veneto	Vicenza	0,000801071290	0,001095651675	0,000861788836	0,000815089001	0,000493105266	0,000804261997	0,000900641906	0,001005167886	0,000846481294	0,000857493430
A954	BOLZANO VICENTINO	Veneto	Vicenza	0,000123619430	0,000078337895	0,000089894769	0,000079458796	0,000029801407	0,000108286646	0,000083244049	0,000059525573	0,000090980723	0,000095022512
B132	BREGANZE	Veneto	Vicenza	0,000168762122	0,000119899824	0,000153318879	0,000111841729	0,000000000000	0,000136907272	0,000122227564	0,000054827701	0,000127617769	0,000133151863
B143	BRENDOLA	Veneto	Vicenza	0,000134942727	0,000137756476	0,000092417627	0,000072954189	0,000000000000	0,000111068996	0,000091140090	0,000117815498	0,000098753146	0,000107803189
B161	BRESSANVIDO	Veneto	Vicenza	0,000063027254	0,000038935248	0,000054198159	0,000037647203	0,000000000000	0,000052086355	0,000039243665	0,000072358358	0,000046914445	0,000050165310
B196	BROGLIANO	Veneto	Vicenza	0,000079410641	0,000045812883	0,000064341227	0,000035618391	0,000000000000	0,000068982908	0,000044838376	0,000045826142	0,000053240324	0,000059421941
B403	CALDOGNO	Veneto	Vicenza	0,000208894122	0,000135763500	0,000168962879	0,000142213059	0,000072893294	0,000179439897	0,000171630224	0,000200743897	0,000167242633	0,000176022783
B433	CALTRANO	Veneto	Vicenza	0,000056530988	0,000027819575	0,000039277945	0,000028298397	0,000000000000	0,000050455310	0,000031555439	0,000007529165	0,000036620491	0,000039539807
B441	CALVENE	Veneto	Vicenza	0,000036014646	0,000012374808	0,000026431300	0,000017950770	0,000009708938	0,000030518706	0,000016799934	0,000002428135	0,000022646552	0,000024293790
B485	CAMISANO VICENTINO	Veneto	Vicenza	0,000199843568	0,000137114877	0,000172534663	0,000147365490	0,000000000000	0,000181814704	0,000166554962	0,000034282292	0,000158039415	0,000161783733
B511	CAMPIGLIA DEI BERICI	Veneto	Vicenza	0,000042571424	0,000023816759	0,000024455214	0,000025597223	0,000000000000	0,000035377210	0,000019219579	0,000004502132	0,000027159407	0,000027707407
B835	CARRÈ	Veneto	Vicenza	0,000078492185	0,000064752098	0,000061464791	0,000043154196	0,000000000000	0,000060975254	0,000045498438	0,000008673993	0,000053660631	0,000057346195
B844	CARTIGLIANO	Veneto	Vicenza	0,000074489954	0,000043687885	0,000054822352	0,000053295938	0,000027795494	0,000060162207	0,000046792834	0,000135789375	0,000059124641	0,000061169297
C037	CASSOLA	Veneto	Vicenza	0,000251390880	0,000184502709	0,000258651897	0,000202829829	0,000092710678	0,000231508529	0,000213584903	0,000328290720	0,000224614891	0,000232256895
C056	CASTEGNERO	Veneto	Vicenza	0,000058439489	0,000035452026	0,000053648502	0,000036150836	0,000000000000	0,000051197285	0,000032653082	0,000049864494	0,000043322619	0,000045838417
C119	CASTELGOMBERTO	Veneto	Vicenza	0,000123344934	0,000087753881	0,000104230541	0,000065697597	0,000000000000	0,000103365936	0,000080876251	0,000016385447	0,000086265421	0,000093480429
C605	CHIAMPO	Veneto	Vicenza	0,000225496052	0,000159196218	0,000226486751	0,000132806414	0,000000000000	0,000205452285	0,000195655534	0,000035132224	0,000175176238	0,000190039192
C650	CHIUPPANO	Veneto	Vicenza	0,000059438593	0,000032021754	0,000032592656	0,000032073474	0,000000000000	0,000043025462	0,000030607507	0,000005906101	0,000036490180	0,000038039521
C824	COGOLLO DEL CENGIO	Veneto	Vicenza	0,000069987851	0,000033693209	0,000062411944	0,000038940090	0,000000000000	0,000071105222	0,000045009082	0,000014320946	0,000050240997	0,000054205253
M426	COLCERESA	Veneto	Vicenza	0,000126658169	0,000065688971	0,000089254249	0,000058160392	0,000000000000	0,000102693589	0,000082664809	0,000122624913	0,000085782907	0,000095472638
D020	CORNEDO VICENTINO	Veneto	Vicenza	0,000219066801	0,000148564258	0,000215952938	0,000125227697	0,000000000000	0,000192791584	0,000179211030	0,000216901838	0,000172807355	0,000189497873
D107	COSTABISSARA	Veneto	Vicenza	0,000156287932	0,000091073545	0,000126157657	0,000080061303	0,000037775414	0,000123389148	0,000101000605	0,000021483959	0,000106459135	0,000115719258
D136	CREAZZO	Veneto	Vicenza	0,000208240276	0,000149064546	0,000179783342	0,000118741754	0,000072881190	0,000183197117	0,000170041247	0,000146561249	0,000161455498	0,000176439097
D156	CRESPADORO	Veneto	Vicenza	0,000044385647	0,000017571411	0,000030302811	0,000017146758	0,000000000000	0,000045158581	0,000017090884	0,000003859587	0,000026463475	0,000029731696
D379	DUEVILLE	Veneto	Vicenza	0,000247927901	0,000172135774	0,000229114453	0,000184586714	0,000000000000	0,000218931912	0,000205494359	0,000263274331	0,000206180771	0,000213755772
D407	ENEGO	Veneto	Vicenza	0,000067558128	0,000022320999	0,000024691851	0,000042275997	0,000000000000	0,000074217660	0,000023045203	0,000002567028	0,000041453699	0,000041165244
D496	FARA VICENTINO	Veneto	Vicenza	0,000096030745	0,000041888967	0,000063915680	0,000042419827	0,000000000000	0,000072002338	0,000048772655	0,000007674686	0,000057420071	0,000062682022
D750	FOZA	Veneto	Vicenza	0,000029810308	0,000009362410	0,000023087956	0,000015455665	0,000000000000	0,000029334497	0,000007155322	0,000001554444	0,000018155270	0,000019102268
D882	GALLIO	Veneto	Vicenza	0,000099508611	0,000033049115	0,000047770577	0,000073719237	0,000027943326	0,000119469530	0,000030352262	0,000004808139	0,000067144967	0,000064838772
D897	GAMBELLARA	Veneto	Vicenza	0,000065988973	0,000045061552	0,000058705466	0,000036782658	0,000000000000	0,000059437483	0,000043293220	0,000012892135	0,000047486692	0,000051241572
D902	GAMBUGLIANO	Veneto	Vicenza	0,000029067634	0,000008707089	0,000015223917	0,000008901740	0,000006340487	0,000019893872	0,000007893222	0,000001854255	0,000014446133	0,000016391056
E184	GRISIGNANO DI ZOCCO	Veneto	Vicenza	0,000087955670	0,000070946271	0,000051181671	0,000060662731	0,000000000000	0,000076478650	0,000055817716	0,000040725559	0,000063832929	0,000064945007
E226	GRUMOLO DELLE ABBADESSE	Veneto	Vicenza	0,000089621857	0,000048807837	0,000056018828	0,000046519116	0,000000000000	0,000071082961	0,000047273188	0,000015473312	0,000056642819	0,000060194123
E354	ISOLA VICENTINA	Veneto	Vicenza	0,000172311369	0,000120635845	0,000138451203	0,000107164750	0,000000000000	0,000164993095	0,000141101303	0,000246890441	0,000138911101	0,000150047436
E403	LAGHI	Veneto	Vicenza	0,000017702338	0,000001413850	0,000003773671	0,000002820719	0,000000000000	0,000011547732	0,000001481957	0,000000000000	0,000006384586	0,000007634758
E465	LASTEBASSE	Veneto	Vicenza	0,000018292604	0,000002316446	0,000003159606	0,000004555889	0,000001709996	0,000011707630	0,000002530378	0,000000282832	0,000007181576	0,000008102643
E671	LONGARE	Veneto	Vicenza	0,000112568015	0,000068104581	0,000087254190	0,000062755393	0,000037491591	0,000096744269	0,000077544162	0,000018764962	0,000079853632	0,000085851541
E682	LONIGO	Veneto	Vicenza	0,000291558821	0,000235898534	0,000299530129	0,000218384659	0,000000000000	0,000259408293	0,000256652972	0,000368372531	0,000253858390	0,000266302257
E731	LUGO DI VICENZA	Veneto	Vicenza	0,000082581257	0,000043362999	0,000061998927	0,000047351718	0,000000000000	0,000065067493	0,000051107734	0,000007309079	0,000055448181	0,000058288347
M427	LUSIANA CONCO	Veneto	Vicenza	0,000143757330	0,000062883500	0,000079327804	0,000091007302	0,000000000000	0,000161692198	0,000068515520	0,000023464369	0,000097193117	0,000099363045
E864	MALO	Veneto	Vicenza	0,000263735707	0,000182465572	0,000251464289	0,000171253935	0,000000000000	0,000236829013	0,000217908122	0,000399811355	0,000218759753	0,000235424369
E912	MARANO VICENTINO	Veneto	Vicenza	0,000169569267	0,000120633503	0,000147436829	0,000093116729	0,000073660440	0,000146182640	0,000132176863	0,000325720915	0,000137737701	0,000153390338
E970	MAROSTICA	Veneto	Vicenza	0,000286380965	0,000173926798	0,000242955859	0,000203346866	0,000000000000	0,000241314867	0,000215217779	0,000324060139	0,000227009079	0,000235309571
F486	MONTE DI MALO	Veneto	Vicenza	0,000071780423	0,000033412783	0,000043178928	0,000034970668	0,000000000000	0,000060817195	0,000030829520	0,000023849198	0,000043978007	0,000047137701
F442	MONTEBELLO VICENTINO	Veneto	Vicenza	0,000124591769	0,000095465209	0,000085521658	0,000074383016	0,000000000000	0,000108236163	0,000092900305	0,000177970836	0,000095547339	0,000102971594
F464	MONTECCHIO MAGGIORE	Veneto	Vicenza	0,000410442731	0,000333164780	0,000345648861	0,000299091635	0,000101159710	0,000378118167	0,000405879584	0,000141647626	0,000342616973	0,000357885272
F465	MONTECCHIO PRECALCINO	Veneto	Vicenza	0,000098961898	0,000060429392	0,000067361828	0,000061482482	0,000000000000	0,000084190224	0,000060789781	0,000048588479	0,000069569245	0,000072406008
F514	MONTEGALDA	Veneto	Vicenza	0,000072110604	0,000039354999	0,000045175827	0,000045171899	0,000000000000	0,000060557164	0,000043013394	0,000008150196	0,000048612363	0,000049819247
F515	MONTEGALDELLA	Veneto	Vicenza	0,000048061517	0,000020892522	0,000027652820	0,000024191805	0,000004951721	0,000036840602	0,000020609252	0,000015611442	0,000029062403	0,000030770965
F662	MONTEVIALE	Veneto	Vicenza	0,000059245244	0,000032359554	0,000051346282	0,000026104448	0,000017237804	0,000048327415	0,000030867609	0,000080898844	0,000041504747	0,000046907033
F675	MONTICELLO CONTE OTTO	Veneto	Vicenza	0,000160479052	0,000104829398	0,000141030524	0,000116611332	0,000100602690	0,000142034483	0,000131250577	0,000286874615	0,000138890054	0,000146705230
F696	MONTORSO VICENTINO	Veneto	Vicenza	0,000063573687	0,000035455572	0,000043790391	0,000031162840	0,000000000000	0,000052927735	0,000038204318	0,000095826931	0,000044588355	0,000049297905

Codice catastale	Denominazione	Regione	Provincia	FUNZIONI GENERALI	POLIZIA LOCALE	ISTRUZIONE PUBBLICA	RIFIUTI	TPL	VIABILITÀ E TERRITORIO	SOCIALE	ASILI NIDO	COMPLESSIVO	COMPLESSIVO SENZA RIFIUTI
F829	MUSSOLENTE	Veneto	Vicenza	0,000137458608	0,000090136524	0,000121127745	0,000078353643	0,000000000000	0,000119154671	0,000098090317	0,000018449620	0,000099303804	0,000106652932
F838	NANTO	Veneto	Vicenza	0,000061502846	0,000037602117	0,000054256419	0,000031977676	0,000000000000	0,000053994381	0,000035486701	0,000120310304	0,000046558031	0,000051672689
F922	NOGAROLE VICENTINO	Veneto	Vicenza	0,000032351302	0,000012180076	0,000024574346	0,000009707092	0,000000000000	0,000028338343	0,000012612337	0,000004664375	0,000018392715	0,000021439554
F957	NOVE	Veneto	Vicenza	0,000096767950	0,000061550606	0,000063046931	0,000065022005	0,000000000000	0,000079613561	0,000070014986	0,000012862274	0,000069079182	0,000070502404
F964	NOVENTA VICENTINA	Veneto	Vicenza	0,000170835499	0,000153005312	0,000146614194	0,000143595194	0,000000000000	0,000150373265	0,000140551139	0,000313031918	0,000152100866	0,000155084580
G095	ORGIANO	Veneto	Vicenza	0,000069013108	0,000037434322	0,000060423732	0,000045511629	0,000000000000	0,000061680043	0,000045519838	0,000016519519	0,000050794196	0,000052647273
G406	PEDEMONTE	Veneto	Vicenza	0,000024519439	0,000007030271	0,000017453179	0,000013365106	0,000000000000	0,000017964203	0,000010083638	0,000001129645	0,000014764302	0,000015255128
G560	PIANEZZE	Veneto	Vicenza	0,000045274341	0,000024573334	0,000043675918	0,000023715517	0,000000000000	0,000037257864	0,000022895142	0,000028151577	0,000031459522	0,000034176049
G694	PIOVENE ROCCHETTE	Veneto	Vicenza	0,000154451383	0,000104653708	0,000132654433	0,000101407727	0,000000000000	0,000133245734	0,000121888475	0,000290194637	0,000126974786	0,000135943481
G776	POJANA MAGGIORE	Veneto	Vicenza	0,000090503550	0,000052745556	0,000082645453	0,000061692154	0,000000000000	0,000081198649	0,000055598786	0,000011004007	0,000066819060	0,000068617533
G931	POSINA	Veneto	Vicenza	0,000030968290	0,000010750586	0,000016074567	0,000014119917	0,000000000000	0,000030551530	0,000007507553	0,000000707077	0,000017384621	0,000018529850
G943	POVE DEL GRAPPA	Veneto	Vicenza	0,000073613006	0,000038565789	0,000054391580	0,000042403276	0,000023217882	0,000056052324	0,000040234015	0,000012526398	0,000049296379	0,000051714417
G957	POZZOLEONE	Veneto	Vicenza	0,000057532534	0,000034175377	0,000038094868	0,000031190196	0,000000000000	0,000048048504	0,000032066187	0,000092620359	0,000040928997	0,000044345281
H134	QUINTO VICENTINO	Veneto	Vicenza	0,000108531199	0,000065138735	0,000093831531	0,000066682425	0,000018808827	0,000095367649	0,000074896520	0,000034467820	0,000080153186	0,000084878608
H214	RECOARO TERME	Veneto	Vicenza	0,000160264776	0,000082838822	0,000102098269	0,000081893982	0,000090512150	0,000155243492	0,000107394772	0,000163435393	0,000116030359	0,000128005095
H361	ROANA	Veneto	Vicenza	0,000156491123	0,000063187121	0,000077982853	0,000126802763	0,000000000000	0,000191834879	0,000059335987	0,000013294150	0,000110606559	0,000104925075
H512	ROMANO D'EZZELINO	Veneto	Vicenza	0,000252290637	0,000172696867	0,000225646048	0,000187131899	0,000107724941	0,000222857197	0,000216389946	0,000414569430	0,000218831242	0,000229951087
H580	ROSSANO VENETO	Veneto	Vicenza	0,000145316113	0,000099734560	0,000130616784	0,000100576854	0,000000000000	0,000128786476	0,000112402217	0,000216157270	0,000119509805	0,000126151315
H556	ROSÀ	Veneto	Vicenza	0,000259621854	0,000178652679	0,000259135531	0,000204027100	0,000000000000	0,000227770373	0,000214397567	0,000337925864	0,000223186650	0,000229907648
H594	ROTZO	Veneto	Vicenza	0,000032314010	0,000007682966	0,000021411693	0,000012900183	0,000005706880	0,000029760084	0,000006521311	0,000001376323	0,000017779849	0,000019491592
F810	SALCEDO	Veneto	Vicenza	0,000033612444	0,000009346980	0,000013830391	0,000010816603	0,000000000000	0,000023906396	0,000012320383	0,000001716531	0,000016644282	0,000018688580
I117	SAN PIETRO MUSSOLINO	Veneto	Vicenza	0,000042758589	0,000020225665	0,000043865732	0,000012726493	0,000000000000	0,000031196066	0,000020218561	0,000004418832	0,000025783788	0,000030364170
I401	SAN VITO DI LEGUZZANO	Veneto	Vicenza	0,000075168221	0,000045948512	0,000043509903	0,000039926346	0,000000000000	0,000059304834	0,000048146140	0,000020379365	0,000049202741	0,000052456817
H829	SANDRIGO	Veneto	Vicenza	0,000165710550	0,000146488485	0,000145746518	0,000089728645	0,000000000000	0,000136944885	0,000122777287	0,000022211524	0,000120958628	0,000131913826
I353	SANTORSO	Veneto	Vicenza	0,000131651644	0,000068388946	0,000084201249	0,000066968963	0,000000000000	0,000093821408	0,000083493138	0,000143643941	0,000088452797	0,000095989133
I425	SARCEDO	Veneto	Vicenza	0,000104535316	0,000061227658	0,000078480649	0,000050159818	0,000000000000	0,000088798054	0,000071635899	0,000016750390	0,000070220432	0,000077257516
I430	SAREGO	Veneto	Vicenza	0,000116918448	0,000083701661	0,000126193419	0,000068651955	0,000000000000	0,000109204597	0,000084999348	0,000214977223	0,000097364300	0,000107436333
I527	SCHIAVON	Veneto	Vicenza	0,000065939589	0,000034544787	0,000039028262	0,000039116795	0,000000000000	0,000050936333	0,000029546725	0,000026767972	0,000042186010	0,000043262662
I531	SCHIO	Veneto	Vicenza	0,000672977455	0,000736751798	0,000573630674	0,000637161942	0,000439755507	0,000616067107	0,000740010319	0,000428774517	0,000641615299	0,000643177496
I783	SOLAGNA	Veneto	Vicenza	0,000050197518	0,000023777562	0,000035503142	0,000042503980	0,000000000000	0,000047300079	0,000025064748	0,000003863710	0,000036779257	0,000034771075
I867	SOSSANO	Veneto	Vicenza	0,000092080005	0,000053951879	0,000079899247	0,000060981192	0,000000000000	0,000080133531	0,000056421701	0,000009109292	0,000066594822	0,000068564033
I879	SOVIZZO	Veneto	Vicenza	0,000138111495	0,000092202303	0,000111760038	0,000068058504	0,000018901597	0,000119214277	0,000095841886	0,000053260216	0,000097306893	0,000107566965
L156	TEZZE SUL BRENTA	Veneto	Vicenza	0,000208759525	0,000162624907	0,000215090208	0,000174367043	0,000000000000	0,000198883486	0,000170304205	0,000041613394	0,000176993625	0,000177915006
L157	THIENE	Veneto	Vicenza	0,000439622872	0,000537759751	0,000353624810	0,000445286922	0,000000000000	0,000370583280	0,000446805596	0,000821886512	0,000429806358	0,000424375915
D717	TONEZZA DEL CIMONE	Veneto	Vicenza	0,000043200730	0,000011857944	0,000017003123	0,000021750548	0,000000000000	0,000039206811	0,000007086428	0,000001424616	0,000022946830	0,000023366475
L248	TORREBELVICINO	Veneto	Vicenza	0,000116258757	0,000060642822	0,000099748978	0,000061769460	0,000046225312	0,000111067604	0,000088503449	0,000185845227	0,000091580046	0,000102037333
L297	TORRI DI QUARTESOLO	Veneto	Vicenza	0,000288212027	0,000153459019	0,000167124445	0,000169386897	0,000095059416	0,000194861069	0,000181215391	0,000134777617	0,000192266165	0,000200292007
L433	TRISSINO	Veneto	Vicenza	0,000168595029	0,000129230256	0,000145953468	0,000091092561	0,000000000000	0,000145157100	0,000121915912	0,000022818491	0,000121583476	0,000132279416
M384	VAL LIONA	Veneto	Vicenza	0,000073529597	0,000039110111	0,000066132248	0,000033947929	0,000000000000	0,000067710258	0,000038477760	0,000090179690	0,000052004941	0,000058339179
M423	VALBRENTA	Veneto	Vicenza	0,000132030691	0,000066665192	0,000097319019	0,000088054174	0,000000000000	0,000131657467	0,000075928590	0,000008522626	0,000093722672	0,000095711131
L551	VALDAGNO	Veneto	Vicenza	0,000435959404	0,000304885974	0,000409065197	0,000383924894	0,000278504458	0,000409580797	0,000498754671	0,000312945240	0,000406543246	0,000414477561
L554	VALDASTICO	Veneto	Vicenza	0,000041579140	0,000014658312	0,000031428510	0,000018628363	0,000000000000	0,000034640617	0,000018615508	0,000028042578	0,000026159277	0,000028801053
L624	VALLI DEL PASUBIO	Veneto	Vicenza	0,000087248177	0,000041722790	0,000069112085	0,000037737080	0,000000000000	0,000090512074	0,000046654688	0,000007899371	0,000057048467	0,000063822728
L723	VELO D'ASTICO	Veneto	Vicenza	0,000059970881	0,000024855961	0,000034853392	0,000024144196	0,000000000000	0,000050333203	0,000029939065	0,000013282847	0,000035389540	0,000039334306
L840	VICENZA	Veneto	Vicenza	0,002085731494	0,003238947723	0,002776330988	0,002907345649	0,003175390712	0,002225732940	0,002887415347	0,003240904742	0,002690040969	0,002613812434
L952	VILLAGA	Veneto	Vicenza	0,000052652917	0,000021200193	0,000040634387	0,000021441174	0,000000000000	0,000043321347	0,000022866316	0,000045862477	0,000033084074	0,000037168299
M032	VILLAVERLA	Veneto	Vicenza	0,000128700627	0,000076817934	0,000092320188	0,000063274189	0,000000000000	0,000099109661	0,000079791220	0,000157263399	0,000089140092	0,000098213620
M145	ZANÈ	Veneto	Vicenza	0,000130930055	0,000083630277	0,000094725060	0,000089149620	0,000000000000	0,000107143081	0,000092506811	0,000016023626	0,000094553961	0,000096449756
M170	ZERMEGHEDO	Veneto	Vicenza	0,000037179771	0,000025805328	0,000032522571	0,000014416584	0,000000000000	0,000024341393	0,000014726123	0,000004217198	0,000022364622	0,000025152723
M194	ZOVENCEDO	Veneto	Vicenza	0,000028093618	0,000009319363	0,000016402921	0,000007248632	0,000000000000	0,000020218104	0,000008169471	0,000002242559	0,000013910105	0,000016246890
M199	ZUGLIANO	Veneto	Vicenza	0,000125430080	0,000082825510	0,000106519673	0,000073989414	0,000026558381	0,000111156611	0,000094932579	0,000018451946	0,000092848308	0,000099463839

25A03782

MARGHERITA CARDONA ALBINI, *redattore* DELIA CHIARA, *vice redattore*

(WI-GU-2025-SON-019) Roma, 2025 - Istituto Poligrafico e Zecca dello Stato S.p.A.

MODALITÀ PER LA VENDITA

La «Gazzetta Ufficiale» e tutte le altre pubblicazioni dell'Istituto sono in vendita al pubblico:

- **presso il punto vendita dell'Istituto in piazza G. Verdi, 1 - 00198 Roma ☎ 06-8549866**
- **presso le librerie concessionarie riportate nell'elenco consultabile sui siti www.ipzs.it e www.gazzettaufficiale.it**

L'Istituto conserva per la vendita le Gazzette degli ultimi 4 anni fino ad esaurimento. Le richieste per corrispondenza potranno essere inviate a:

Istituto Poligrafico e Zecca dello Stato S.p.A.
Vendita Gazzetta Ufficiale
Via Salaria, 691
00138 Roma
fax: 06-8508-3466
e-mail: informazioni@gazzettaufficiale.it

avendo cura di specificare nell'ordine, oltre al fascicolo di GU richiesto, l'indirizzo di spedizione e di fatturazione (se diverso) ed indicando i dati fiscali (codice fiscale e partita IVA, se titolari) obbligatori secondo il DL 223/2007. L'importo della fornitura, maggiorato di un contributo per le spese di spedizione, sarà versato in contanti alla ricezione.

pagina bianca pagina bianca pagina bianca pagina bianca pagina bianca

GAZZETTA UFFICIALE

DELLA REPUBBLICA ITALIANA

CANONI DI ABBONAMENTO (salvo conguaglio)
validi a partire dal 1° GENNAIO 2024

GAZZETTA UFFICIALE – PARTE I (legislativa)

CANONE DI ABBONAMENTO

Tipo A	Abbonamento ai fascicoli della Serie Generale, inclusi tutti i supplementi ordinari:			
	(*di cui spese di spedizione € 257,04*)*	- annuale	**€**	**438,00**
	(*di cui spese di spedizione € 128,52*) *	- semestrale	**€**	**239,00**
Tipo B	Abbonamento ai fascicoli della 1ª Serie Speciale destinata agli atti dei giudizi davanti alla Corte Costituzionale:			
	(*di cui spese di spedizione € 19,29*)*	- annuale	**€**	**68,00**
	(*di cui spese di spedizione € 9,64*)*	- semestrale	**€**	**43,00**
Tipo C	Abbonamento ai fascicoli della 2ª Serie Speciale destinata agli atti della UE:			
	(*di cui spese di spedizione € 41,27*)*	- annuale	**€**	**168,00**
	(*di cui spese di spedizione € 20,63*)*	- semestrale	**€**	**91,00**
Tipo D	Abbonamento ai fascicoli della 3ª Serie Speciale destinata alle leggi e regolamenti regionali:			
	(*di cui spese di spedizione € 15,31*)*	- annuale	**€**	**65,00**
	(*di cui spese di spedizione € 7,65*)*	- semestrale	**€**	**40,00**
Tipo E	Abbonamento ai fascicoli della 4ª serie speciale destinata ai concorsi indetti dallo Stato e dalle altre pubbliche amministrazioni:			
	(*di cui spese di spedizione € 50,02*)*	- annuale	**€**	**167,00**
	(*di cui spese di spedizione € 25,01*)*	- semestrale	**€**	**90,00**
Tipo F	Abbonamento ai fascicoli della Serie Generale, inclusi tutti i supplementi ordinari, ed ai fascicoli delle quattro serie speciali:			
	(*di cui spese di spedizione € 383,93*)*	- annuale	**€**	**819,00**
	(*di cui spese di spedizione € 191,46*)*	- semestrale	**€**	**431,00**

N.B.: L'abbonamento alla GURI tipo A ed F comprende gli indici mensili

PREZZI DI VENDITA A FASCICOLI (oltre le spese di spedizione)

Prezzi di vendita: serie generale	€	1,00
serie speciali (escluso concorsi), ogni 16 pagine o frazione	€	1,00
fascicolo serie speciale, *concorsi*, prezzo unico	€	1,50
supplementi (ordinari e straordinari), ogni 16 pagine o frazione	€	1,00

I.V.A. 4% a carico dell'Editore

GAZZETTA UFFICIALE - PARTE II

(*di cui spese di spedizione € 40,05*)*	- annuale	**€**	**86,72**
(*di cui spese di spedizione € 20,95*)*	- semestrale	**€**	**55,46**

Prezzo di vendita di un fascicolo, ogni 16 pagine o frazione (oltre le spese di spedizione) € 1,01 (€ 0,83+IVA)

Sulle pubblicazioni della Parte II viene imposta I.V.A. al 22%. Si ricorda che in applicazione della legge 190 del 23 dicembre 2014 articolo 1 comma 629, gli enti dello Stato ivi specificati sono tenuti a versare all'Istituto solo la quota imponibile relativa al canone di abbonamento sottoscritto. Per ulteriori informazioni contattare la casella di posta elettronica editoria@ipzs.it.

RACCOLTA UFFICIALE DEGLI ATTI NORMATIVI

Abbonamento annuo	**€**	**190,00**
Abbonamento annuo per regioni, province e comuni – SCONTO 5%	**€**	**180,50**
Volume separato (oltre le spese di spedizione)	€	18,00

I.V.A. 4% a carico dell'Editore

Per l'estero, i prezzi di vendita (in abbonamento ed a fascicoli separati) anche per le annate arretrate, compresi i fascicoli dei supplementi ordinari e straordinari, devono intendersi raddoppiati. Per il territorio nazionale, i prezzi di vendita dei fascicoli separati, compresi i supplementi ordinari e straordinari, relativi anche ad anni precedenti, devono intendersi raddoppiati. Per intere annate è raddoppiato il prezzo dell'abbonamento in corso.

Le spese di spedizione relative alle richieste di invio per corrispondenza di singoli fascicoli vengono stabilite di volta in volta in base alle copie richieste.

Eventuali fascicoli non recapitati potranno essere forniti gratuitamente entro 60 giorni dalla data di pubblicazione del fascicolo. Oltre tale periodo questi potranno essere forniti soltanto a pagamento.

N.B. – La spedizione dei fascicoli inizierà entro 15 giorni dall'attivazione da parte dell'Ufficio Abbonamenti Gazzetta Ufficiale.
RESTANO CONFERMATI GLI SCONTI COMMERCIALI APPLICATI AI SOLI COSTI DI ABBONAMENTO

* tariffe postali di cui alla Legge 27 febbraio 2004, n. 46 (G.U. n. 48/2004) per soggetti iscritti al R.O.C

45-410301250710

€ 17,00